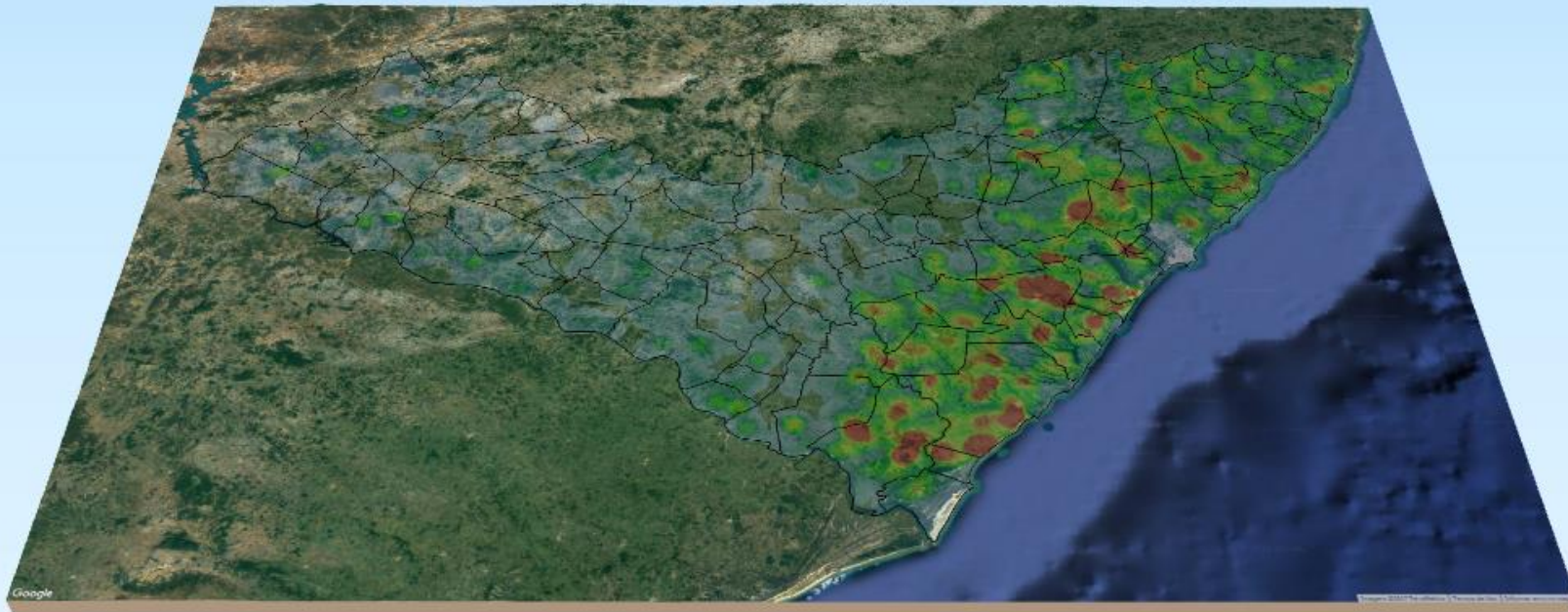


# RELATÓRIO DE MONITORAMENTO DE FOCOS DE QUEIMADAS

14 a 20 de Maio de 2017



**MONITORAMENTO DE FOCOS DE QUEIMADAS NO ESTADO DE ALAGOAS**  
**RELATÓRIO TÉCNICO**

**JOSÉ RENAN VASCONCELOS CALHEIROS FILHO**

Governador do Estado de Alagoas

**CLÁUDIO ALEXANDRE AYRES DA COSTA**

Secretário de Estado do Meio Ambiente e dos Recursos Hídricos

**GUSTAVO LOPES DA RESSURREIÇÃO**

Diretor-Presidente do Instituto do Meio Ambiente de Alagoas

**RICARDO SÉRGIO DE PAULA FREITAS**

Assessor Executivo de Gestão do  
Instituto do Meio Ambiente de Alagoas

**EPITÁCIO CORREIA DE FARIAS JÚNIOR**

Gerente de Fauna, Flora e Unidades de Conservação do  
Instituto do Meio Ambiente de Alagoas

**DANIEL NIVALDO DA CONCEIÇÃO**

Assessor Ambiental de Geoprocessamento do  
Instituto do Meio Ambiente de Alagoas

# RESUMO DAS OCORRÊNCIAS DOS FOCOS DE QUEIMADAS

14 a 20/05/2017

QUANTIDADE TOTAL DE FOCOS NO ESTADO: 14

QUANTIDADE DE FOCOS MONITORADOS<sup>1</sup>: 7

QUANTIDADE DE FOCOS QUE AFETARAM UNIDADES DE CONSERVAÇÃO: 1

Área de Proteção Ambiental de Murici: 1

QUANTIDADE DE FOCOS QUE AFETARAM VEGETAÇÃO: 2

Floresta Estacional: 1

Transição Fitoecológica: 1

RANKING DOS 4 MUNICÍPIOS COM MAIORES QUANTIDADES DE REGISTROS DE FOCOS

1. Girau do Ponciano: 3
2. União dos Palmares: 3
3. Penedo: 2
4. Maceió: 2
5. Joaquim Gomes: 1
6. Mata Grande: 1
7. Messias: 1

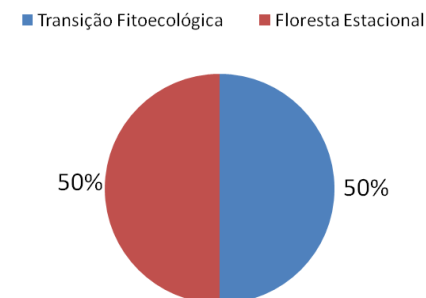
Relações dos Focos Monitorados em Relação ao Total Registrado



Unidades de Conservação Afetadas Pelos Focos



Tipos de Vegetação Afetados Pelos Focos



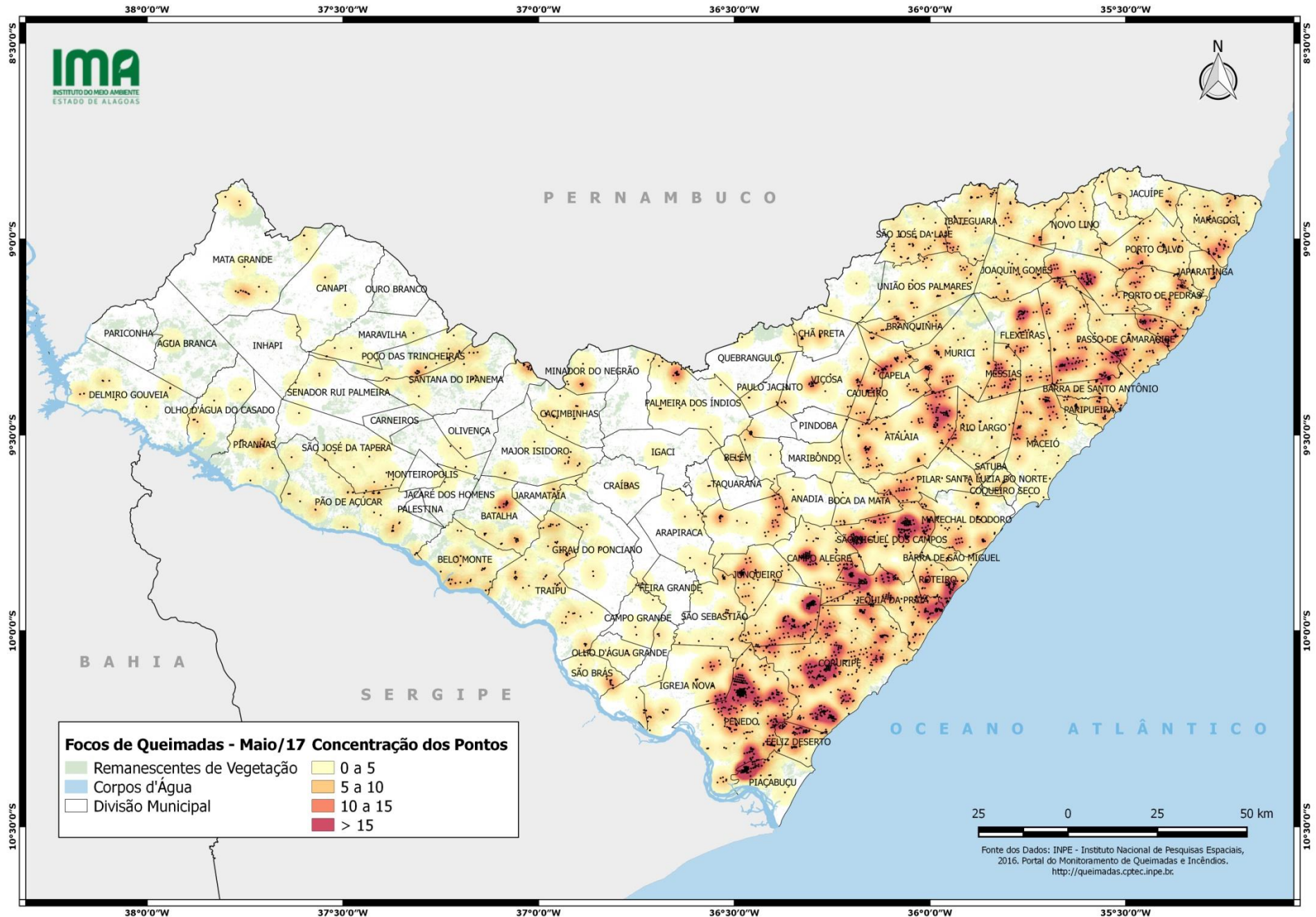
<sup>1</sup> Focos monitorados correspondem àqueles que afetaram remanescentes de vegetação ou unidades de conservação, além das ocorrências identificadas nas propriedades rurais, segundo dados do Cadastro Ambiental Rural.



# DISTRIBUIÇÃO ESPACIAL DOS FOCOS DE QUEIMADAS - 14 a 20/05/2017



# CONCENTRAÇÃO DOS FOCOS DE QUEIMADAS - 14 a 20/05/2017



**INSTITUTO DO MEIO AMBIENTE DE ALAGOAS  
ASSESSORIA AMBIENTAL DE GEOPROCESSAMENTO  
RELATÓRIO SEMANAL DE MONITORAMENTO DE FOCOS DE QUEIMADAS**

MUNICÍPIO	QTD FOCOS	DATA (aaaammdd)	HORA GMT (hms)	LATITUDE	LONGITUDE	PRECIPITAÇÃO (mm)	TIPO DE VEGETAÇÃO AFETADA	UNIDADE DE CONSERVAÇÃO	CÓDIGO DA PROPRIEDADE DE OCORRÊNCIA DO FOCO DE QUEIMADA
Girau Do Ponciano	1	15/05/2017	15:30:00	-9,72860	-36,87671	12,90	Transição Fitoecológica		
Joaquim Gomes	1	16/05/2017	15:12:00	-9,03837	-35,77648	2,10		APA de Murici	
Messias	1	16/05/2017	15:12:00	-9,29681	-35,78464	3,80			AL-2702801-210074808F9549518622F197243F1416
Penedo	1	16/05/2017	15:12:00	-10,31437	-36,44974	33,30	Floresta Estacional		
União Dos Palmares	3	17/05/2017	16:36:00	-9,16205	-36,04789	3,30			AL-2709301-FDA6DB3AE2B442F2BB9EB72D4E0FC63C
		17/05/2017	16:36:00	-9,16290	-36,04417	3,40			AL-2709301-FDA6DB3AE2B442F2BB9EB72D4E0FC63C
		17/05/2017	16:36:00	-9,16368	-36,04845	3,30			AL-2709301-FDA6DB3AE2B442F2BB9EB72D4E0FC63C