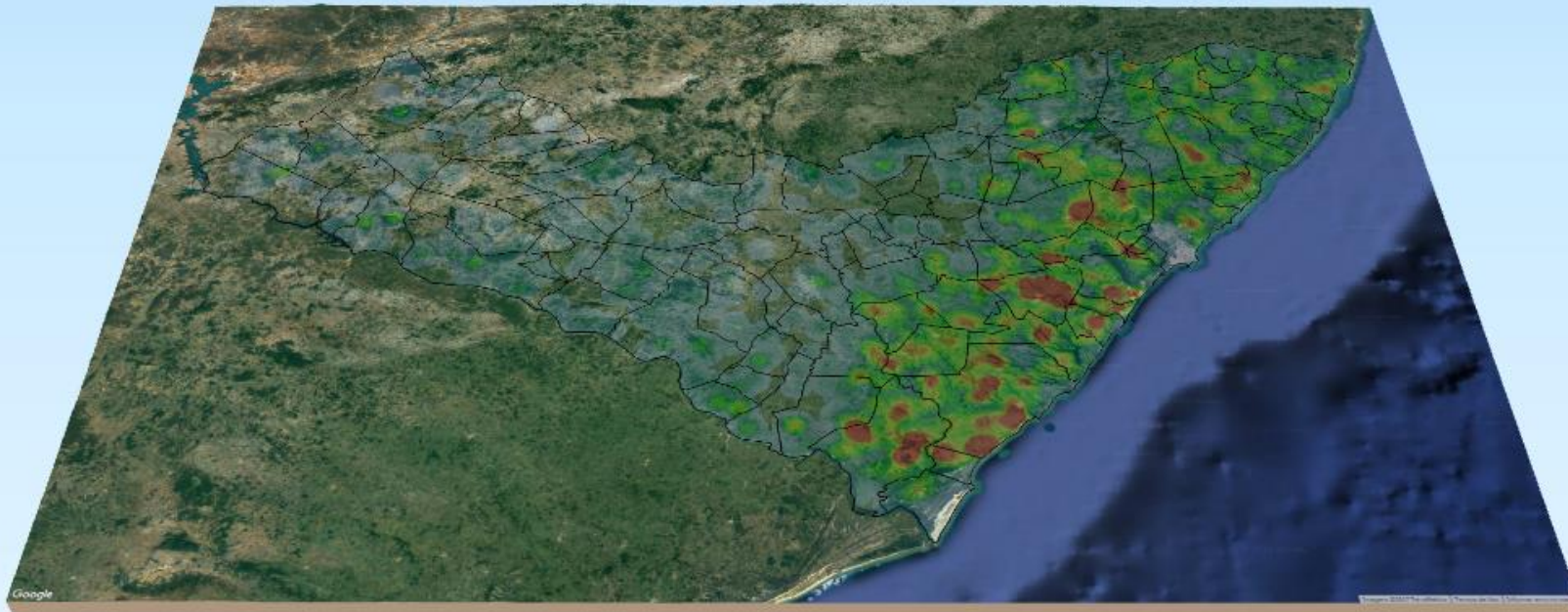


# RELATÓRIO DE MONITORAMENTO DE FOCOS DE QUEIMADAS

13 a 19 de Agosto de 2017



**MONITORAMENTO DE FOCOS DE QUEIMADAS NO ESTADO DE ALAGOAS**  
**RELATÓRIO TÉCNICO**

**JOSÉ RENAN VASCONCELOS CALHEIROS FILHO**

Governador do Estado de Alagoas

**CLÁUDIO ALEXANDRE AYRES DA COSTA**

Secretário de Estado do Meio Ambiente e dos Recursos Hídricos

**GUSTAVO LOPES DA RESSURREIÇÃO**

Diretor-Presidente do Instituto do Meio Ambiente de Alagoas

**LEONARDO LOPES DE AZEVEDO VIEIRA**

Assessor Executivo de Gestão do  
Instituto do Meio Ambiente de Alagoas

**EPITÁCIO CORREIA DE FARIAS JÚNIOR**

Gerente de Fauna, Flora e Unidades de Conservação do  
Instituto do Meio Ambiente de Alagoas

**DANIEL NIVALDO DA CONCEIÇÃO**

Assessor Ambiental de Geoprocessamento do  
Instituto do Meio Ambiente de Alagoas

## RESUMO DAS OCORRÊNCIAS DOS FOCOS DE QUEIMADAS 13 a 19/08/2017

QUANTIDADE TOTAL DE FOCOS NO ESTADO: 8

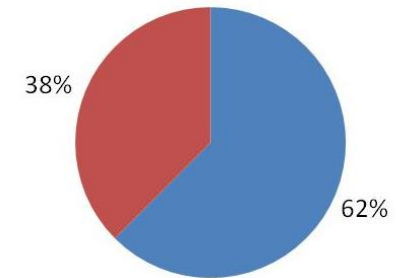
QUANTIDADE DE FOCOS MONITORADOS<sup>1</sup>: 5

QUANTIDADE DE FOCOS QUE AFETARAM UNIDADES DE CONSERVAÇÃO: 0

QUANTIDADE DE FOCOS QUE AFETARAM VEGETAÇÃO: 1

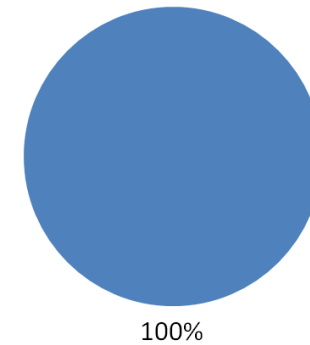
Relações dos Focos Monitorados em Relação ao Total Registrado

■ Focos Monitorados ■ Focos Não Monitorados



Tipos de Vegetação Afetados Pelos Focos

■ Floresta Ombrófila



---

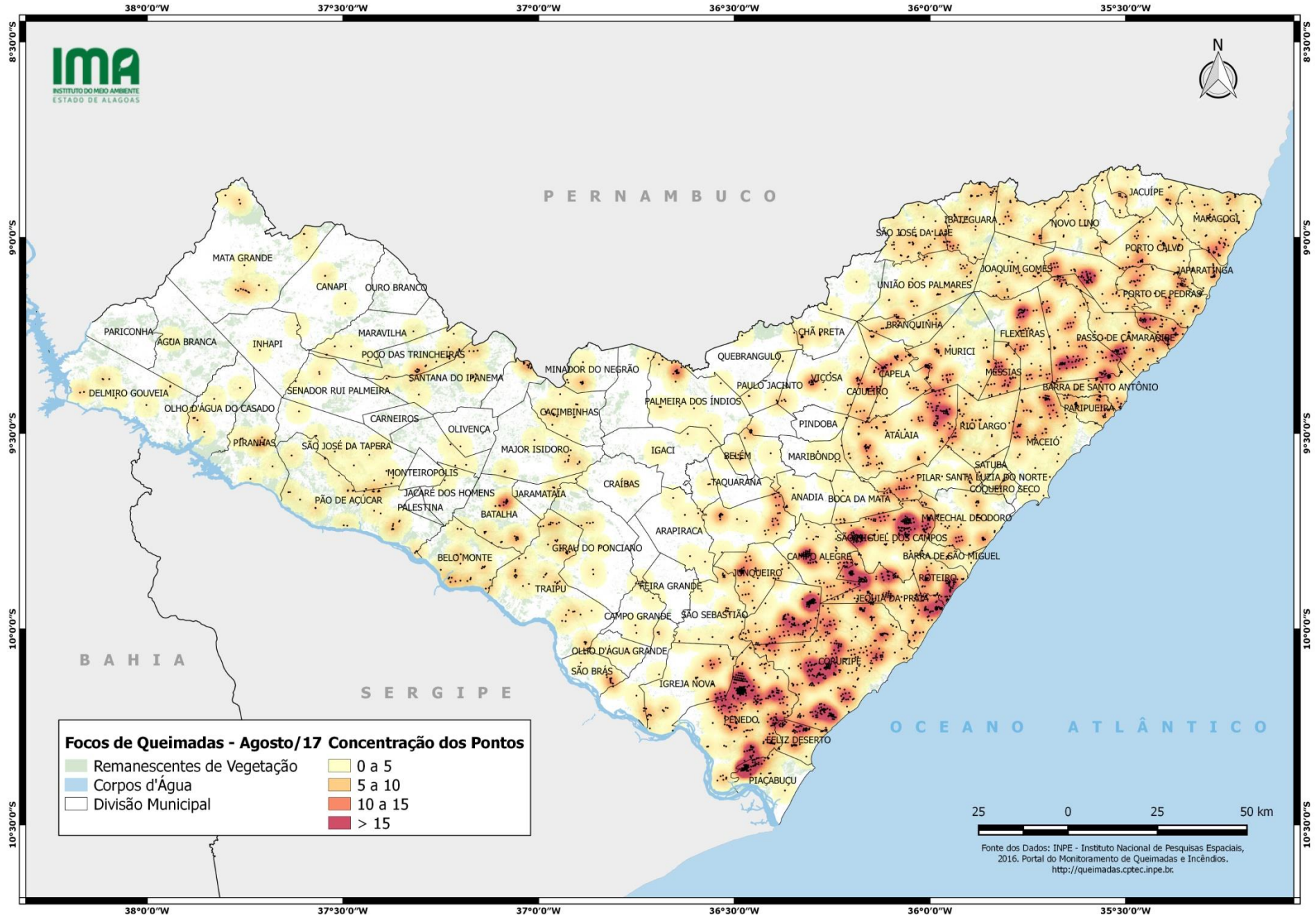
<sup>1</sup> Focos monitorados correspondem àqueles que afetaram remanescentes de vegetação ou unidades de conservação, além das ocorrências identificadas nas propriedades rurais, segundo dados do Cadastro Ambiental Rural.



# DISTRIBUIÇÃO ESPACIAL DOS FOCOS DE QUEIMADAS - 13 a 19/08/2017



# CONCENTRAÇÃO DOS FOCOS DE QUEIMADAS - 13 a 19/08/2017





Av. Major Cícero de Góes Monteiro, 2197,  
Mutange – CEP 57017-515– Maceió, Alagoas.  
Fone: 3315-1738/1778  
Fax 3315-1732; www.ima.al.gov.

**INSTITUTO DO MEIO AMBIENTE DE ALAGOAS**  
**ASSESSORIA AMBIENTAL DE GEOPROCESSAMENTO**  
**RELATÓRIO SEMANAL DE MONITORAMENTO DE FOCOS DE QUEIMADAS**

Página: 7

Relatório:  
201713-19/08-17

MUNICÍPIO	QTD FOCOS	DATA (aaaammdd)	HORA GMT (hms)	LATITUDE	LONGITUDE	PRECIPITAÇÃO (mm)	TIPO DE VEGETAÇÃO AFETADA	UNIDADE DE CONSERVAÇÃO	CÓDIGO DA PROPRIEDADE DE OCORRÊNCIA DO FOCO DE QUEIMADA
Coruripe	1	16/08/2017	03:51:44	-10,0974	-36,26170	0,0			AL-2702306-BC632E6717E94300B25C3A0087EA9FED
Rio Largo	3	16/08/2017	12:45:00	-9,46600	-35,89200	0,0			AL-2707701-0D6106C1C20B4D7190A94AB4F0BD703E
Rio Largo		16/08/2017	12:45:00	-9,46700	-35,88300	0,0	Floresta Ombrófila		
Rio Largo		16/08/2017	12:46:08	-9,46500	-35,89200	0,0			AL-2707701-0D6106C1C20B4D7190A94AB4F0BD703E
Maceió	1	17/08/2017	16:20:00	-9,51000	-35,66500	0,0			AL-2704302-71D7707D6E2E409F9BD2A02E0B489095