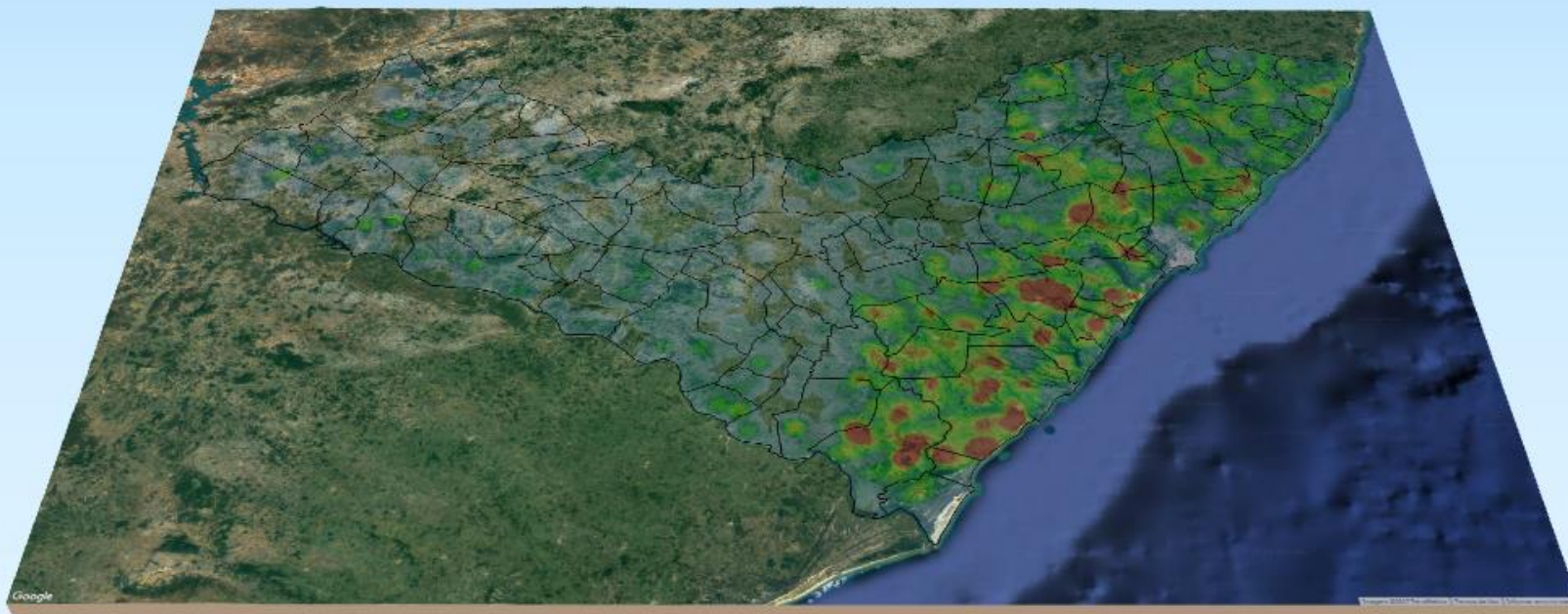


RELATÓRIO DE MONITORAMENTO DE FOCOS DE QUEIMADAS

03 a 09 de Dezembro de 2017



MONITORAMENTO DE FOCOS DE QUEIMADAS NO ESTADO DE ALAGOAS
RELATÓRIO TÉCNICO

JOSÉ RENAN VASCONCELOS CALHEIROS FILHO

Governador do Estado de Alagoas

CLÁUDIO ALEXANDRE AYRES DA COSTA

Secretário de Estado do Meio Ambiente e dos Recursos Hídricos

GUSTAVO LOPES DA RESSURREIÇÃO

Diretor-Presidente do Instituto do Meio Ambiente de Alagoas

LEONARDO LOPES DE AZEVEDO VIEIRA

Assessor Executivo de Gestão do
Instituto do Meio Ambiente de Alagoas

EPITÁCIO CORREIA DE FARIAS JÚNIOR

Gerente de Fauna, Flora e Unidades de Conservação do
Instituto do Meio Ambiente de Alagoas

DANIEL NIVALDO DA CONCEIÇÃO

Assessor Ambiental de Geoprocessamento do
Instituto do Meio Ambiente de Alagoas

RESUMO DAS OCORRÊNCIAS DOS FOCOS DE QUEIMADAS

03 a 09/12/2017

QUANTIDADE TOTAL DE FOCOS NO ESTADO: 211

QUANTIDADE DE FOCOS MONITORADOS¹: 126

QUANTIDADE DE FOCOS QUE AFETARAM UNIDADES DE CONSERVAÇÃO: 8

Área de Preservação Ambiental do Pratagy: 4

Área de Preservação Ambiental de Murici: 2

Reserva do Patrimônio Particular Natural Gulandim: 2

QUANTIDADE DE FOCOS QUE AFETARAM VEGETAÇÃO: 24

Caatinga: 4

Floresta Estacional: 6

Floresta Ombrófila: 13

Formações Pioneiras: 1

RANKING DOS 5 MUNICÍPIOS COM MAIORES QUANTIDADES DE REGISTROS DE FOCOS

1- Penedo: 26

2- São Miguel dos Campos: 12

3- Flexeiras: 10

4- Coruripe: 9

5- Teotônio Vilela: 8

RANKING DOS 5 MUNICÍPIOS COM MENORES QUANTIDADES DE REGISTROS DE FOCOS

1- Atalaia: 1

2- Barra de São Miguel: 1

3- Belo Monte : 1

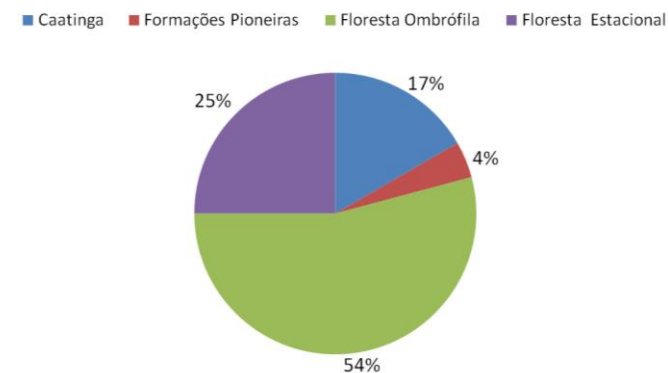
4- Mata Grande: 1

5- Piaçabuçu: 1

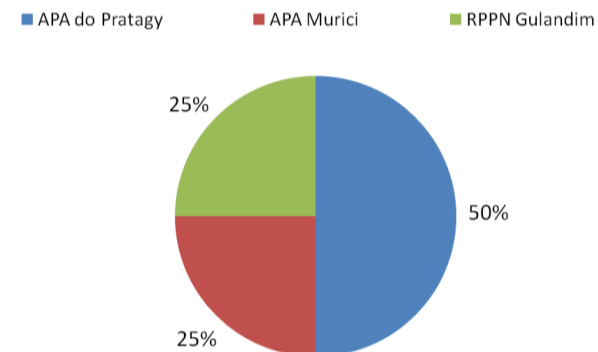
Relações dos Focos Monitorados em Relação ao Total Registrado



Tipos de Vegetação Afetados Pelos Focos

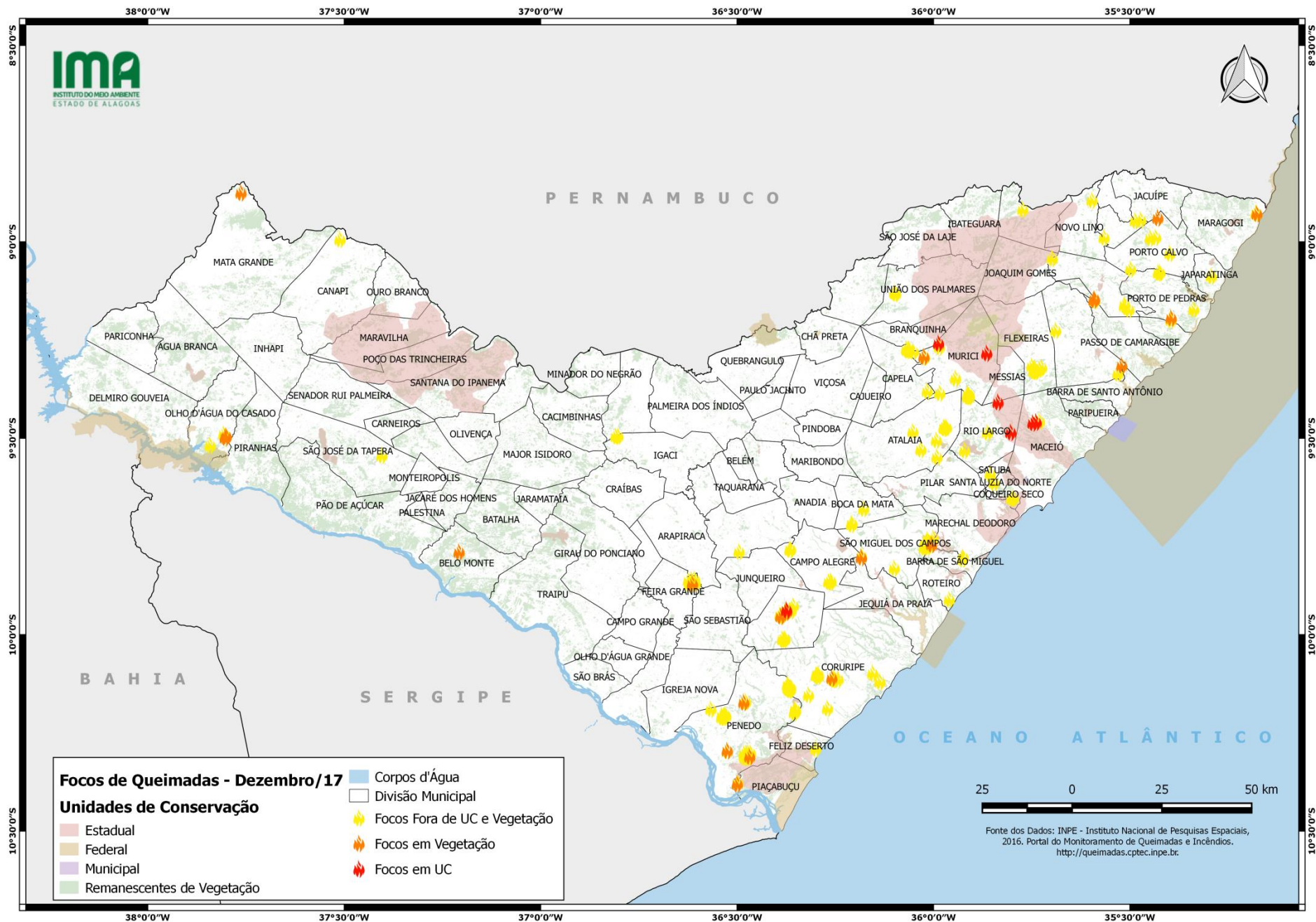


Unidades de Conservação Afetadas Pelos Focos

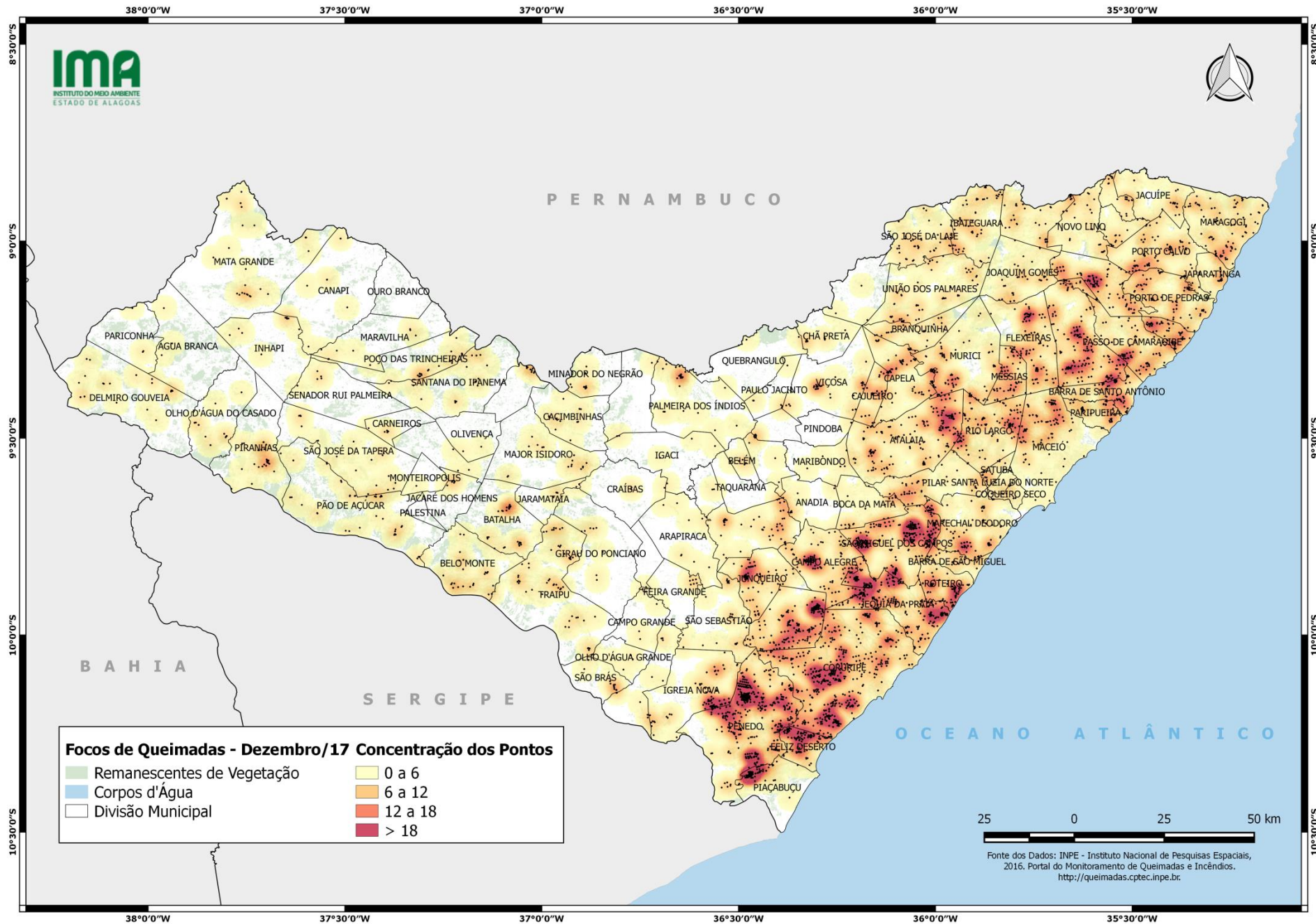


¹Focos monitorados correspondem àqueles que afetaram remanescentes de vegetação ou unidades de conservação, além das ocorrências identificadas nas propriedades rurais, segundo dados do Cadastro Ambiental Rural.

DISTRIBUIÇÃO ESPACIAL DOS FOCOS DE QUEIMADAS- 03 a 09/12/2017



CONCENTRAÇÃO DOS FOCOS DE QUEIMADAS – 03 a 09/12/2017



Focos de Queimadas - Dezembro/17 Concentração dos Pontos

	Remanescentes de Vegetação		0 a 6
	Corpos d'Água		6 a 12
	Divisão Municipal		12 a 18
			> 18



Fonte dos Dados: INPE - Instituto Nacional de Pesquisas Espaciais, 2016. Portal do Monitoramento de Queimadas e Incêndios. <http://queimadas.cptec.inpe.br>

**INSTITUTO DO MEIO AMBIENTE DE ALAGOAS
ASSESSORIA AMBIENTAL DE GEOPROCESSAMENTO
RELATÓRIO SEMANAL DE MONITORAMENTO DE FOCOS DE QUEIMADAS**

MUNICÍPIO	QTD FOCOS	DATA (aaaammdd)	HORA GMT (hms)	LATITUDE	LONGITUDE	PRECIPITAÇÃO (mm)	TIPO DE VEGETAÇÃO AFETADA	UNIDADE DE CONSERVAÇÃO	CÓDIGO DA PROPRIEDADE DE OCORRÊNCIA DO FOCO DE QUEIMADA
Atalaia	1	08/12/2017	15:45:10	-9,547210	-35,991350	0,00			AL-2700409-0007C42AA495474EACD8F89A17046A3C
Barra De São Miguel	1	05/12/2017	04:15:00	-9,770000	-36,005000	0,00	Floresta Ombrófila		AL-2708600-F349410C37314A2B8176E4AD43A1F498
Belo Monte	1	07/12/2017	16:02:40	-9,789160	-37,207790	0,00	Caatinga		
Boca Da Mata	2	03/12/2017	15:38:47	-9,717060	-36,207450	0,00			AL-2701001-422FCD200C11475A93161EAE5351D848
		09/12/2017	00:43:38	-9,679000	-36,178000	0,00			AL-2701001-117ECEE892A7428488FBDAF55287A5A3
Campo Alegre	2	05/12/2017	15:06:00	-9,783410	-36,365810	0,00			AL-2701407-57F5A91F2E744D68ACBE8DFF248037EC
		07/12/2017	00:55:32	-9,865000	-36,267000	0,00			AL-2701407-295AA691B3124526A4C12088FB8C49F0
Coruripe	9	03/12/2017	03:09:08	-10,102000	-36,297000	0,00			AL-2702306-721501D3881C45D99E403276198D90E3
		03/12/2017	03:09:08	-10,103550	-36,298560	0,00			AL-2702306-721501D3881C45D99E403276198D90E3
		03/12/2017	03:09:08	-10,100060	-36,293480	0,00			AL-2702306-721501D3881C45D99E403276198D90E3
		05/12/2017	01:07:21	-10,114000	-36,255000	0,00			AL-2702306-BC632E6717E94300B25C3A0087EA9FED
		06/12/2017	03:51:56	-10,111000	-36,253000	0,00			AL-2702306-BC632E6717E94300B25C3A0087EA9FED
		06/12/2017	03:51:56	-10,113370	-36,250860	0,00			AL-2702306-BC632E6717E94300B25C3A0087EA9FED
		06/12/2017	04:58:09	-10,113370	-36,250860	0,00			AL-2702306-BC632E6717E94300B25C3A0087EA9FED
		09/12/2017	00:43:38	-10,110000	-36,259000	0,00	Floresta Ombrófila		AL-2702306-BC632E6717E94300B25C3A0087EA9FED
Feira Grande	2	05/12/2017	00:11:00	-9,871700	-36,621399	0,00			AL-2702306-460AF408634946728C25EA47C0419A81
		05/12/2017	00:11:00	-9,869900	-36,613800	0,00	Floresta Estacional		AL-2702603-FF4FB59F7A304DE6B8DD34108079B8E0
Flexeiras	10	06/12/2017	03:22:22	-9,320000	-35,725000	0,00			AL-2702801-963BEB9647634F50A781269B0EDC2A19
		06/12/2017	03:22:22	-9,324000	-35,731000	0,00			AL-2702801-963BEB9647634F50A781269B0EDC2A19
		06/12/2017	03:51:56	-9,324000	-35,742000	0,00			AL-2702801-963BEB9647634F50A781269B0EDC2A19
		06/12/2017	03:51:56	-9,322000	-35,743690	0,00			AL-2702801-963BEB9647634F50A781269B0EDC2A19
		06/12/2017	03:51:56	-9,325660	-35,744240	0,00			AL-2702801-AED14188345740BFBC8324FCA8175C8E
		06/12/2017	03:51:56	-9,326290	-35,739940	0,00			AL-2702801-AED14188345740BFBC8324FCA8175C8E
		06/12/2017	03:51:56	-9,329310	-35,744790	0,00			AL-2702801-AED14188345740BFBC8324FCA8175C8E
		06/12/2017	03:51:56	-9,329950	-35,740490	0,00			AL-2702801-AED14188345740BFBC8324FCA8175C8E
		06/12/2017	04:58:09	-9,322000	-35,743690	0,00			AL-2702801-963BEB9647634F50A781269B0EDC2A19
06/12/2017	04:58:09	-9,329950	-35,740490	0,00			AL-2702801-AED14188345740BFBC8324FCA8175C8E		
Igaci	2	04/12/2017	15:19:52	-9,494070	-36,803360	0,00			AL-2703106-46860E8FD927497AA994108D6F892907
		04/12/2017	15:19:52	-9,494770	-36,808600	0,00			AL-2703106-FBF363A7F21540588B2CC8C73A1F1234
Japaratinga	1	09/12/2017	00:43:38	-9,087000	-35,293000	0,00			AL-2703601-B8DFB75B094C48F783A29E6336D10BAE
Jequiá Da Praia	2	06/12/2017	16:20:10	-9,802990	-36,183840	0,00	Floresta Ombrófila		
		06/12/2017	16:30:00	-9,802990	-36,183830	0,00	Floresta Ombrófila		
Joaquim Gomes	3	03/12/2017	15:38:47	-9,145540	-35,590340	0,00	Floresta Ombrófila		
		03/12/2017	15:38:47	-9,148000	-35,592000	0,00	Floresta Ombrófila		



INSTITUTO DO MEIO AMBIENTE
ESTADO DE ALAGOAS

Av. Major Cicero de Góes Monteiro, 2197,
Mutange – CEP 57017-515– Maceió, Alagoas.
Fone: 3315-1738/1778
Fax 3315-1732; www.ima.al.gov.

**INSTITUTO DO MEIO AMBIENTE DE ALAGOAS
ASSESSORIA AMBIENTAL DE GEOPROCESSAMENTO
RELATÓRIO SEMANAL DE MONITORAMENTO DE FOCOS DE QUEIMADAS**

Página: 8

Relatório:
201703-09/12-17

		03/12/2017	15:42:00	-9,145540	-35,590330	0,00	Floresta Ombrófila	
Limoeiro De Anadia	1	04/12/2017	00:26:25	-9,788000	-36,495000	0,00		AL-2704203-CE505BA4A34A4640881BA01C389195EA
Maceió	3	05/12/2017	00:11:04	-9,460700	-35,747200	0,00		APA do Pratagy
		05/12/2017	00:11:04	-9,458700	-35,738800	0,00		APA do Pratagy
		05/12/2017	00:11:04	-9,456700	-35,730400	0,00		AL-2704302-9EDB1D2A35D94388A18FE5853DCE52BD
Maragogi	2	08/12/2017	15:45:10	-8,926650	-35,179210	0,00		AL-2704500-37F525C187204AA39223E40456A1A5DD
		08/12/2017	15:45:10	-8,928000	-35,177000	0,00	Floresta Ombrófila	AL-2704500-37F525C187204AA39223E40456A1A5DD
Mata Grande	1	06/12/2017	04:58:09	-8,874720	-37,762900	0,00	Caatinga	
Matriz De Camaragibe	3	04/12/2017	12:57:50	-9,172000	-35,503000	0,00		AL-2705101-A6C2D072A35C4FEAAF9EAE112BFF7774
		05/12/2017	15:06:00	-9,162060	-35,514450	0,00		AL-2705101-C5D6DE2D37204290AAF062A2913283E2
		05/12/2017	15:06:00	-9,159550	-35,513690	0,00		AL-2705101-C5D6DE2D37204290AAF062A2913283E2
Murici	7	03/12/2017	03:09:08	-9,346910	-35,944100	0,00		AL-2705507-C7A9544577AC4794BF6A4A43375AACB
		06/12/2017	03:51:56	-9,390770	-35,908860	0,00		AL-2705507-D6F3E1F6C5CD43898A255344E14D6E42
		06/12/2017	04:58:09	-9,390770	-35,908860	0,00		AL-2705507-D6F3E1F6C5CD43898A255344E14D6E42
		06/12/2017	16:20:10	-9,384640	-35,984190	0,00		AL-2705507-067C536823DC4B84B36B7AA03F55BD62
		07/12/2017	16:02:40	-9,283030	-35,864700	0,00		APA de Murici
		08/12/2017	15:45:10	-9,291770	-36,024530	0,00	Floresta Ombrófila	
		08/12/2017	21:26:48	-9,257940	-35,987300	0,00		APA de Murici
Olho D'Água Do Casado	4	05/12/2017	16:39:06	-9,498000	-37,803000	0,00	Caatinga	
		05/12/2017	16:48:00	-9,494330	-37,800250	0,00	Caatinga	
		06/12/2017	16:20:10	-9,517760	-37,841480	0,00		AL-2705804-C83FD0E06E9B481E820089DEFB1B9737
		06/12/2017	16:30:00	-9,517760	-37,841470	0,00		AL-2705804-C83FD0E06E9B481E820089DEFB1B9737
Penedo	26	03/12/2017	01:19:24	-10,170000	-36,478000	0,00		AL-2706703-EE8A1BCD5E214CD789F4FA488DC3BE76
		03/12/2017	01:19:24	-10,172000	-36,483000	0,00	Floresta Estacional	AL-2706703-EE8A1BCD5E214CD789F4FA488DC3BE76
		04/12/2017	00:26:25	-10,189000	-36,567000	0,00		AL-2706703-341222076E414C6EBF45E5CC9D85352E
		05/12/2017	04:10:52	-10,204000	-36,531000	0,00		AL-2706703-A5286CF383C34551965BEE58808598D0
		05/12/2017	04:10:52	-10,206730	-36,528430	0,00		AL-2706703-A5286CF383C34551965BEE58808598D0
		05/12/2017	04:10:52	-10,206040	-36,533620	0,00		AL-2706703-A5286CF383C34551965BEE58808598D0
		05/12/2017	04:10:52	-10,205350	-36,538790	0,00		AL-2706703-A5286CF383C34551965BEE58808598D0
		05/12/2017	04:10:52	-10,210820	-36,534260	0,00		AL-2706703-A5286CF383C34551965BEE58808598D0
		05/12/2017	15:06:00	-10,308990	-36,481660	0,00		AL-2706703-469BC07725F54B4E836051F713D69D64
		05/12/2017	15:06:00	-10,308330	-36,476140	0,00		AL-2706703-469BC07725F54B4E836051F713D69D64
		05/12/2017	15:06:00	-10,307680	-36,470690	0,10		AL-2706703-469BC07725F54B4E836051F713D69D64
		05/12/2017	15:06:00	-10,302520	-36,482480	0,00		AL-2706703-469BC07725F54B4E836051F713D69D64
		05/12/2017	16:25:26	-10,312000	-36,481000	0,00		AL-2706703-469BC07725F54B4E836051F713D69D64
		05/12/2017	16:25:26	-10,310000	-36,468000	0,10	Floresta Estacional	
		05/12/2017	16:39:06	-10,307000	-36,471000	0,00		AL-2706703-469BC07725F54B4E836051F713D69D64
05/12/2017	16:39:06	-10,312220	-36,473770	0,10		AL-2706703-469BC07725F54B4E836051F713D69D64		

**INSTITUTO DO MEIO AMBIENTE DE ALAGOAS
ASSESSORIA AMBIENTAL DE GEOPROCESSAMENTO
RELATÓRIO SEMANAL DE MONITORAMENTO DE FOCOS DE QUEIMADAS**

		05/12/2017	16:48:00	-10,312380	-36,479790	0,00		AL-2706703-469BC07725F54B4E836051F713D69D64
		05/12/2017	16:48:00	-10,312220	-36,473760	0,10		AL-2706703-469BC07725F54B4E836051F713D69D64
		05/12/2017	16:48:00	-10,311160	-36,473590	0,10		AL-2706703-469BC07725F54B4E836051F713D69D64
		07/12/2017	16:02:40	-10,129000	-36,372000	0,00		AL-2706703-62B4DFDAB10247EA82C6ED99E8787972
		07/12/2017	16:02:40	-10,294800	-36,525020	0,00	Floresta Estacional	
		07/12/2017	16:02:40	-10,126800	-36,370400	0,00		AL-2706703-62B4DFDAB10247EA82C6ED99E8787972
		08/12/2017	03:15:31	-10,138470	-36,368710	0,00		AL-2706703-8C02650C05524EAAA1D32D02E52D76C0
		08/12/2017	03:15:31	-10,193710	-36,353440	0,00		AL-2706703-34F1E1BC19094A228D23FE29401131BF
		08/12/2017	03:15:31	-10,198150	-36,354350	0,00		AL-2706703-7D5AB2DDB6424DA4B8AEAC581F27D80B
		08/12/2017	03:15:31	-10,136000	-36,371000	0,00		AL-2706703-C6489C491ED7469FAF526C85066F4653
Piaçabuçu	1	08/12/2017	15:45:10	-10,379450	-36,499610	0,00	Formações Pioneiras	
Porto Calvo	5	06/12/2017	16:20:10	-9,068850	-35,498460	0,00		AL-2707305-FF22CEC8B69C42469F8A438213E486CE
		06/12/2017	16:20:10	-8,938580	-35,429240	0,00	Floresta Ombrófila	AL-2707305-DF541CAC409A4F56AB9F06E92A0AE5B3
		06/12/2017	16:30:00	-8,938580	-35,429230	0,00	Floresta Ombrófila	AL-2707305-DF541CAC409A4F56AB9F06E92A0AE5B3
		08/12/2017	21:26:51	-8,988040	-35,434600	0,00		AL-2707305-4EE64FB5AA7D40DF91E2A02BCFBE5ABF
		08/12/2017	21:26:51	-8,990040	-35,448400	0,00		AL-2707305-305E57E1D66F445B93213024B35F45A2
Porto De Pedras	4	05/12/2017	04:10:52	-9,193570	-35,395120	0,00	Floresta Ombrófila	
		05/12/2017	04:10:52	-9,198660	-35,395890	0,00		AL-2708709-C54CCFCA3B74B408BAFE5ADBD86C1C7
		05/12/2017	04:12:00	-9,198660	-35,395880	0,00		AL-2708709-C54CCFCA3B74B408BAFE5ADBD86C1C7
		06/12/2017	16:20:10	-9,077950	-35,423860	0,00		AL-2707404-8856245820B24E928E3C6E928B606666
Rio Largo	7	05/12/2017	00:11:04	-9,484300	-35,803501	0,00	APA do Pratygy	
		06/12/2017	03:51:56	-9,390150	-35,913060	0,00		AL-2705507-D6F3E1F6C5CD43898A255344E14D6E42
		06/12/2017	03:51:56	-9,393770	-35,913680	0,00		AL-2705507-D6F3E1F6C5CD43898A255344E14D6E42
		06/12/2017	04:58:09	-9,390150	-35,913060	0,00		AL-2705507-D6F3E1F6C5CD43898A255344E14D6E42
		07/12/2017	00:55:32	-9,530000	-35,921000	0,00		AL-2707701-32A3B84B8EA644E995F14248B262CF6D
		07/12/2017	03:36:00	-9,407770	-35,835810	0,00	APA do Pratygy	AL-2705200-89DA14962EE343019E3BE75EF5FFE9AD
Santa Luzia Do Norte	1	06/12/2017	16:20:10	-9,613120	-35,846390	0,00		AL-2707701-811B499F06004EB28B000FB24E42B131
		06/12/2017	16:20:10	-9,543280	-37,404380	0,00		AL-2707909-AAAD0DCB3D6749BEABE3C94132F5C865
São José Da Tapera	1	06/12/2017	16:20:10	-9,543280	-37,404380	0,00		AL-2708402-78242913492A4420AC3895B965E3C758
São Luis Do Quitunde	3	05/12/2017	00:11:05	-9,314400	-35,520802	0,00	Floresta Ombrófila	AL-2706505-4BB84983B18F43CDBDC44095EE7236FE
		06/12/2017	12:45:50	-9,335000	-35,531000	0,00		AL-2708501-7D792C6428DD4A9CB97ED130A79CF038
		08/12/2017	21:26:48	-9,225190	-35,689100	0,00		AL-2708501-6F9640F556ED44F9BB5868996C2E74BC
São Miguel Dos Campos	12	05/12/2017	04:10:52	-9,770530	-36,020290	0,00		AL-2708600-F349410C37314A2B8176E4AD43A1F498
		05/12/2017	04:10:52	-9,771270	-36,014740	0,00		AL-2708600-F349410C37314A2B8176E4AD43A1F498
		05/12/2017	04:10:52	-9,775440	-36,020970	0,00		AL-2708600-F349410C37314A2B8176E4AD43A1F498
		05/12/2017	04:10:52	-9,776190	-36,015430	0,00		AL-2708600-F349410C37314A2B8176E4AD43A1F498
		05/12/2017	04:10:52	-9,768000	-36,023000	0,00		AL-2708600-F349410C37314A2B8176E4AD43A1F498
		05/12/2017	04:10:52	-9,778000	-36,024000	0,00		AL-2708600-F349410C37314A2B8176E4AD43A1F498



Av. Major Cícero de Góes Monteiro, 2197,
Mutange – CEP 57017-515– Maceió, Alagoas.
Fone: 3315-1738/1778
Fax 3315-1732; www.ima.al.gov.

INSTITUTO DO MEIO AMBIENTE DE ALAGOAS
ASSESSORIA AMBIENTAL DE GEOPROCESSAMENTO
RELATÓRIO SEMANAL DE MONITORAMENTO DE FOCOS DE QUEIMADAS

Página: 10

Relatório:
201703-09/12-17

		05/12/2017	04:12:00	-9,776190	-36,015420	0,00			AL-2708600-F349410C37314A2B8176E4AD43A1F498
		05/12/2017	04:15:00	-9,767000	-36,023000	0,00			AL-2708600-F349410C37314A2B8176E4AD43A1F498
		09/12/2017	00:28:13	-9,757600	-36,015400	0,00			AL-2708600-BEE3EA135A0843BA8B34140460C6A162
		09/12/2017	00:28:13	-9,753900	-36,000599	0,00			AL-2704708-014271E8522340CE9EC1E78DD37DF9D0
		09/12/2017	00:43:38	-9,772000	-36,016000	0,00			AL-2708600-F349410C37314A2B8176E4AD43A1F498
		09/12/2017	00:43:38	-9,763000	-36,017000	0,00			AL-2708600-F349410C37314A2B8176E4AD43A1F498
Teotônio Vilela	8	07/12/2017	03:34:26	-9,940000	-36,376000	0,00			AL-2709152-AE58363989B04710B87719DDE09BF7A0
		07/12/2017	03:34:26	-9,937000	-36,374000	0,00		RPPN Gulandim	
		07/12/2017	03:36:00	-9,942160	-36,374460	0,00	Floresta Estacional		
		07/12/2017	03:36:00	-9,941550	-36,378200	0,00			AL-2709152-AE58363989B04710B87719DDE09BF7A0
		07/12/2017	04:04:19	-9,937000	-36,374000	0,00		RPPN Gulandim	
		09/12/2017	02:58:01	-9,953000	-36,389000	0,00	Floresta Estacional		
		09/12/2017	02:58:01	-9,949870	-36,390920	0,00			AL-2709152-AE58363989B04710B87719DDE09BF7A0
Atalaia	1	09/12/2017	02:58:01	-9,950770	-36,386240	0,00			AL-2709152-3FDF217E39AD433B9B7B59EB2B033B81
		08/12/2017	15:45:10	-9,547210	-35,991350	0,00			AL-2700409-0007C42AA495474EACD8F89A17046A3C