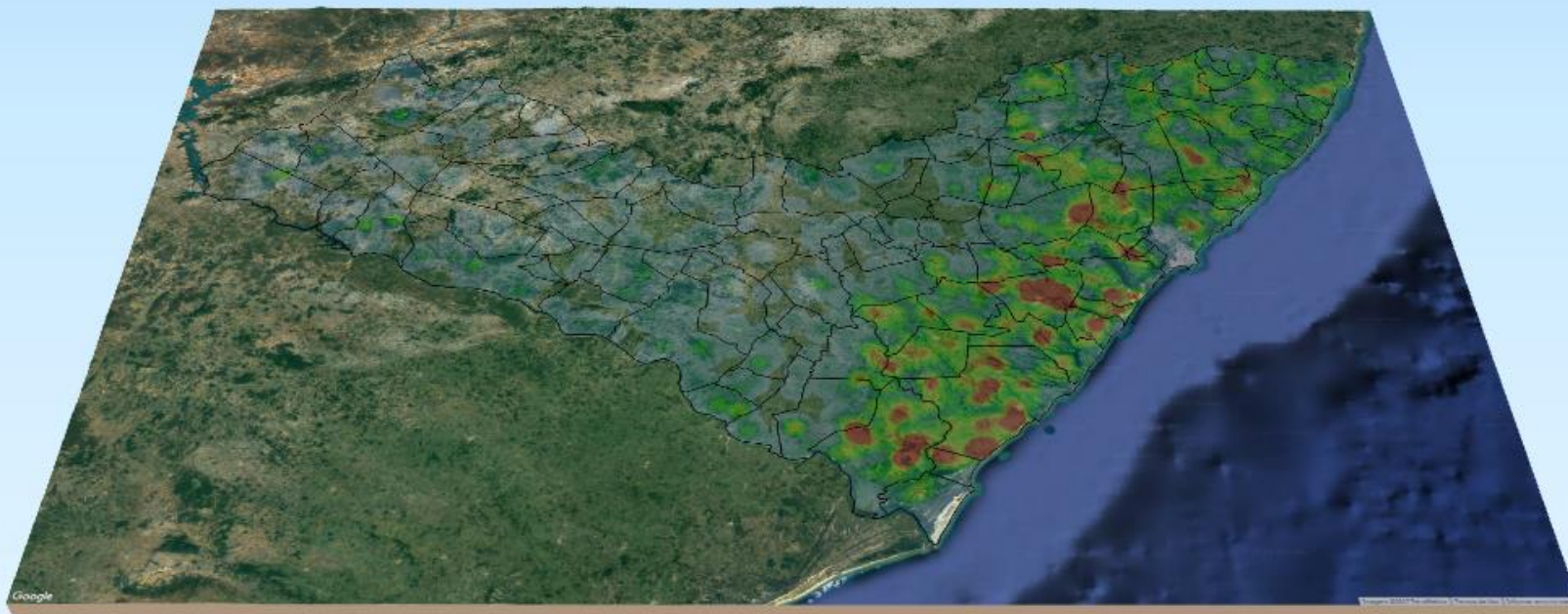


RELATÓRIO DE MONITORAMENTO DE FOCOS DE QUEIMADAS

14 a 20 de Janeiro de 2018



MONITORAMENTO DE FOCOS DE QUEIMADAS NO ESTADO DE ALAGOAS
RELATÓRIO TÉCNICO

JOSÉ RENAN VASCONCELOS CALHEIROS FILHO

Governador do Estado de Alagoas

CLÁUDIO ALEXANDRE AYRES DA COSTA

Secretário de Estado do Meio Ambiente e dos Recursos Hídricos

GUSTAVO LOPES DA RESSURREIÇÃO

Diretor-Presidente do Instituto do Meio Ambiente de Alagoas

LEONARDO LOPES DE AZEVEDO VIEIRA

Assessor Executivo de Gestão do
Instituto do Meio Ambiente de Alagoas

EPITÁCIO CORREIA DE FARIAS JÚNIOR

Gerente de Fauna, Flora e Unidades de Conservação do
Instituto do Meio Ambiente de Alagoas

DANIEL NIVALDO DA CONCEIÇÃO

Assessor Ambiental de Geoprocessamento do
Instituto do Meio Ambiente de Alagoas

RESUMO DAS OCORRÊNCIAS DOS FOCOS DE QUEIMADAS

14 a 20/01/2018

QUANTIDADE TOTAL DE FOCOS NO ESTADO: 117

QUANTIDADE DE FOCOS MONITORADOS¹: 76

QUANTIDADE DE FOCOS QUE AFETARAM UNIDADES DE CONSERVAÇÃO: 1

RPPN Benedito Coutinho: 1

QUANTIDADE DE FOCOS QUE AFETARAM VEGETAÇÃO: 12

Caatinga: 1

Floresta Estacional: 5

Floresta Ombrófila: 2

Formações Pioneiras: 3

Transição Fitoecológica: 1

RANKING DOS 5 MUNICÍPIOS COM MAIORES QUANTIDADES DE REGISTROS DE FOCOS

1- Penedo: 30

2- Jequiá da Praia: 11

3- Coruripe: 11

4- Teotônio Vilela: 4

5- São José da Laje: 3

RANKING DOS 5 MUNICÍPIOS COM MENORES QUANTIDADES DE REGISTROS DE FOCOS

1- Atalaia: 1

2- Barra de Santo Antônio: 1

3- Delmiro Gouveia: 1

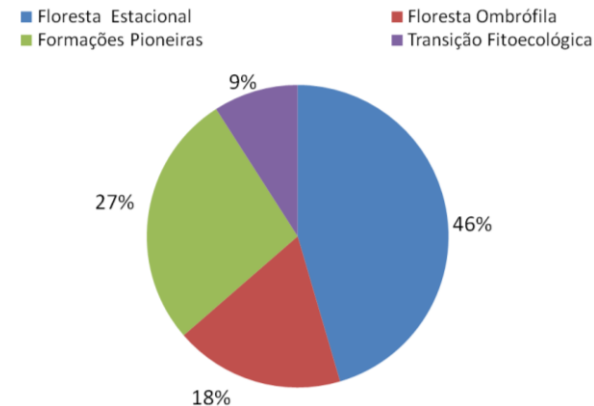
4- Major Izidoro: 1

5- Mata Grande: 1

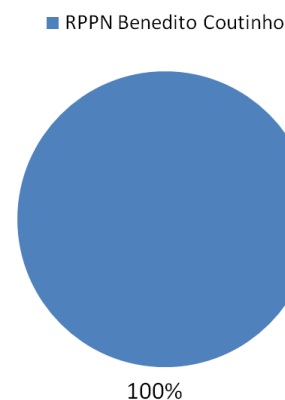
Relações dos Focos Monitorados em Relação ao Total Registrado



Tipos de Vegetação Afetados Pelos Focos

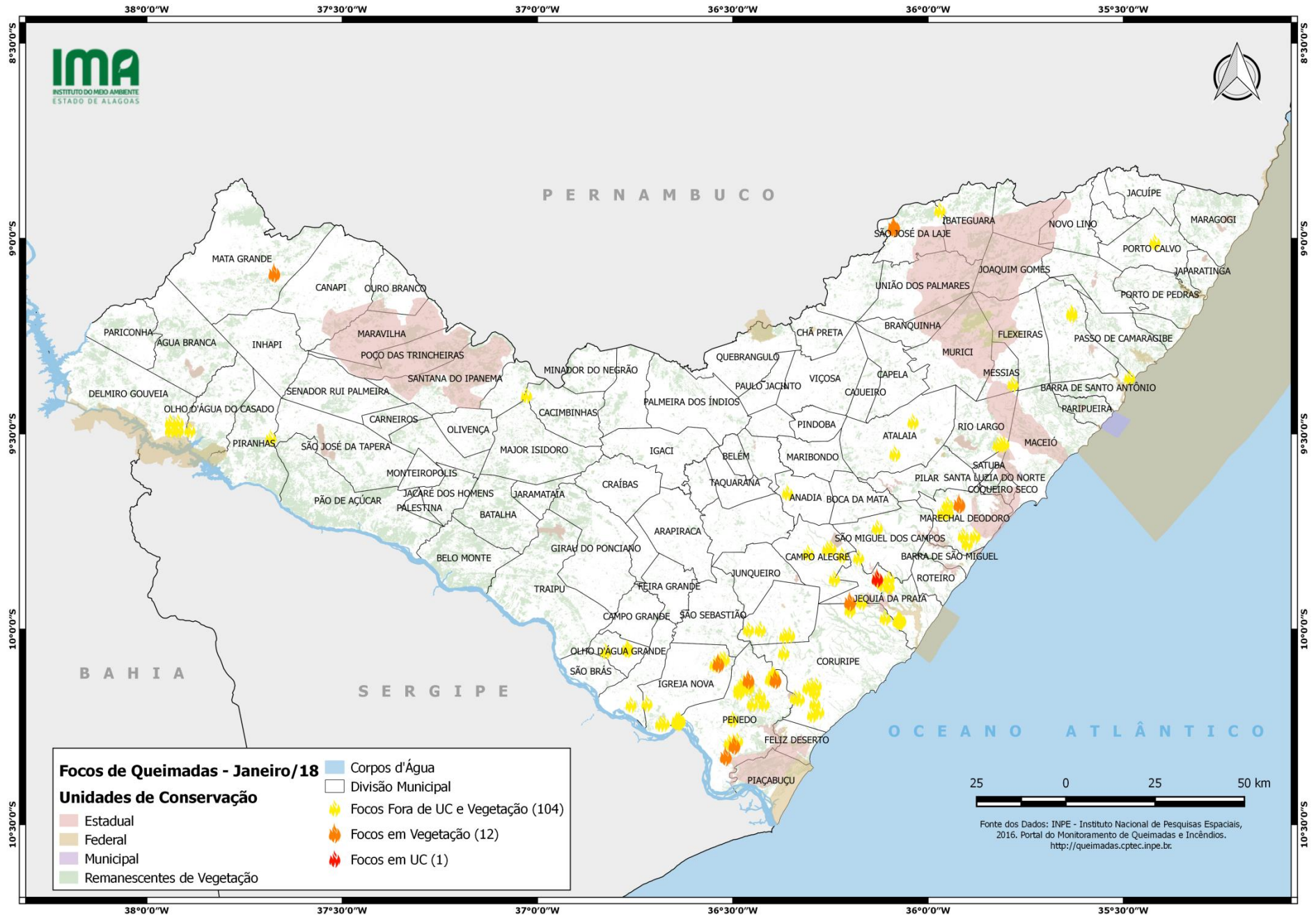


Unidades de Conservação Afetadas Pelos Focos

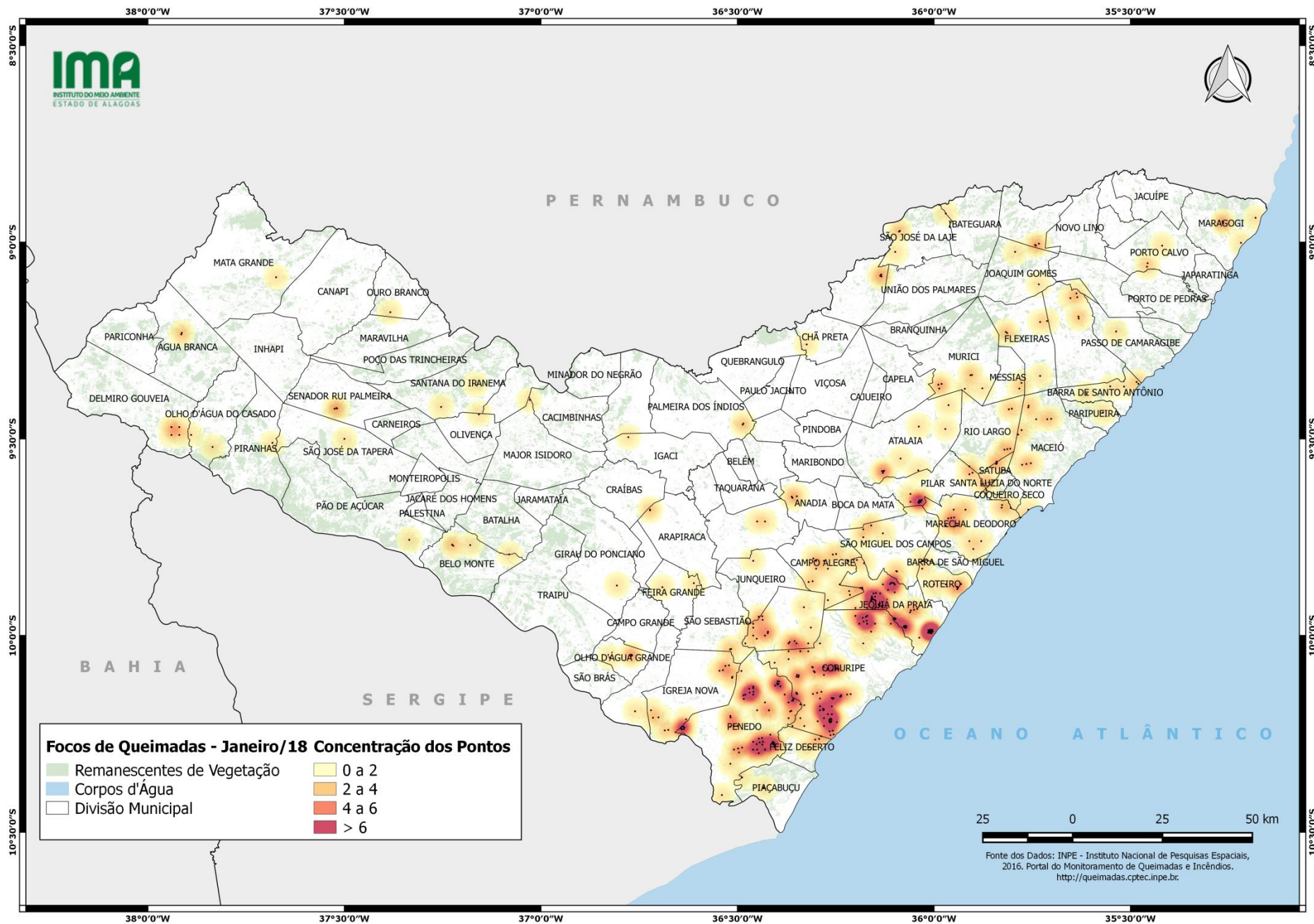


¹Focos monitorados correspondem àqueles que afetaram remanescentes de vegetação ou unidades de conservação, além das ocorrências identificadas nas propriedades rurais, segundo dados do Cadastro Ambiental Rural.

DISTRIBUIÇÃO ESPACIAL DOS FOCOS DE QUEIMADAS – 14 a 20/01/2018



CONCENTRAÇÃO DOS FOCOS DE QUEIMADAS – 14 a 20/01/2018



Focos de Queimadas - Janeiro/18 Concentração dos Pontos

Remanescentes de Vegetação	0 a 2
Corpos d'Água	2 a 4
Divisão Municipal	4 a 6
	> 6



Fonte dos Dados: INPE - Instituto Nacional de Pesquisas Espaciais, 2016. Portal do Monitoramento de Queimadas e Incêndios. <http://queimadas.cptec.inpe.br>

**INSTITUTO DO MEIO AMBIENTE DE ALAGOAS
ASSESSORIA AMBIENTAL DE GEOPROCESSAMENTO
RELATÓRIO SEMANAL DE MONITORAMENTO DE FOCOS DE QUEIMADAS**

MUNICÍPIO	QTD FOCOS	DATA (aaaammdd)	HORA GMT (hms)	LATITUDE	LONGITUDE	PRECIPITAÇÃO (mm)	TIPO DE VEGETAÇÃO AFETADA	UNIDADE DE CONSERVAÇÃO	CÓDIGO DA PROPRIEDADE DE OCORRÊNCIA DO FOCO DE QUEIMADA
Atalaia	1	18/01/2018	21:52:10	-9,468730	-36,038700	0,00			AL-2700409-5956C91284AD4133BF49382E107363C6
Barra De Santo Antônio	1	17/01/2018	16:33:25	-9,355430	-35,484440	0,00			AL-2700508-92075B48FFC442069A5CCAB6AE895FDD
Coruripe	11	15/01/2018	22:34:25	-9,970000	-36,110000	0,10			AL-2702306-CAE2669BF8C24ECFAEC69DD5A433E993
		16/01/2018	22:19:23	-10,210000	-36,280000	0,00			AL-2702306-E04242891CAF47729B4083DD631C27D4
		17/01/2018	00:19:24	-10,160000	-36,290000	0,00			AL-2702306-BC632E6717E94300B25C3A0087EA9FED
		17/01/2018	00:22:03	-10,145700	-36,297298	0,00			AL-2702306-6F1A66174F6541619DAF370808E855C6
		17/01/2018	00:22:03	-10,148300	-36,307999	0,00			AL-2702306-6F1A66174F6541619DAF370808E855C6
		17/01/2018	00:22:03	-10,143100	-36,286499	0,00			AL-2702306-6F1A66174F6541619DAF370808E855C6
		17/01/2018	00:49:52	-10,218000	-36,296000	0,00			AL-2702306-2F8C6425E4044711A7C8621974188D1E
		17/01/2018	21:04:24	-10,060000	-36,370000	0,00			AL-2702306-C312FDAD0870437EB7107CBD3A21A778
		18/01/2018	23:34:24	-10,190000	-36,290000	0,00			AL-2702306-BEEA7D1B831D4B0AACBBF634AEA3380F
		19/01/2018	03:46:10	-10,177000	-36,330000	0,00			AL-2702306-7094911187DA4FED971F3F30BBD3C10C
Delmiro Gouveia	1	19/01/2018	16:19:28	-9,490000	-37,940000	0,00			AL-2702405-A77DB01825964496B706B0C61DDE54DF
Igreja Nova	3	18/01/2018	21:51:59	-10,239900	-36,676000	0,00			AL-2703205-4A7665445826452BBD4F1F2BDA5E3DF0
		18/01/2018	21:52:01	-10,088100	-36,537100	0,00	Transição Fitoecológica		AL-2703205-6D177E7E19F94D1DBC181F416C05B802
Jequiá Da Praia	11	18/01/2018	21:52:01	-10,089500	-36,545800	0,00			AL-2703205-817C4F71165D40509ED0B901F67995EF
		14/01/2018	15:38:21	-9,981000	-36,072000	0,10			AL-2703759-695E1A43314F4E8D91A9797CE03FFDF3
		14/01/2018	15:50:36	-9,977000	-36,070000	0,10			AL-2703759-03D3E45BF2FF44C480A37184DF57E158
		14/01/2018	15:50:36	-9,978580	-36,071400	0,10			AL-2703759-03D3E45BF2FF44C480A37184DF57E158
		14/01/2018	15:50:36	-9,979130	-36,074960	0,10			AL-2703759-695E1A43314F4E8D91A9797CE03FFDF3
		16/01/2018	22:04:26	-9,870000	-36,130000	0,00	Floresta Ombrófila	RPPN Benedito Coutinho	AL-2703759-805CFC090CC44D90B1D684FEF92F1E02
		16/01/2018	22:04:26	-9,870000	-36,100000	0,00			AL-2703759-033ACC50020A4C0D83B5F4D114948D86
		16/01/2018	22:04:26	-9,890000	-36,100000	0,00			AL-2703759-2EF0883253624AC18E71CB46058C4253
		17/01/2018	16:33:25	-9,816100	-36,178060	0,00			AL-2703759-B774391D7C8F4C61890AD4CD5DC8F75E
		18/01/2018	21:19:25	-9,930000	-36,200000	0,00	Floresta Ombrófila		AL-2703759-A3733CEC1E1B4D13998AC3418231C62C
18/01/2018	21:19:25	-9,930000	-36,170000	0,00			AL-2703759-257F20390710401B9B9156D6FBCB0665		
19/01/2018	00:37:51	-9,884000	-36,117000	0,00			AL-2703759-C8D1E70977884DDEBC5EC4D7EEA5727D		
Major Isidoro	1	17/01/2018	15:00:00	-9,400750	-37,028340	0,00			AL-2701209-117C0E426FA448E399F300044F9FE3F2
Marechal Deodoro	3	17/01/2018	20:34:27	-9,680000	-35,920000	0,00	Formações Pioneiras		
		17/01/2018	22:04:27	-9,680000	-35,950000	0,00			AL-2704708-862D21C8A4E64B77B370543E45A25AA6
		17/01/2018	22:04:27	-9,680000	-35,920000	0,00	Formações Pioneiras		
Mata Grande	1	17/01/2018	04:05:10	-9,089140	-37,673860	0,00	Caatinga		AL-2705002-7B155B7200084F53A4B68A64561AE2DD
Messias	1	17/01/2018	16:07:40	-9,372000	-35,783000	0,00			AL-2705507-63D2A9D801774802B1C7335D077C7C26
Olho D'Água Do Casado	1	19/01/2018	16:19:28	-9,490000	-37,890000	0,00			AL-2705804-09223AA26554438984390B948664A3BA



INSTITUTO DO MEIO AMBIENTE
ESTADO DE ALAGOAS

Av. Major Cicero de Góes Monteiro, 2197,
Mutange – CEP 57017-515– Maceió, Alagoas.
Fone: 3315-1738/1778
Fax 3315-1732; www.ima.al.gov.

INSTITUTO DO MEIO AMBIENTE DE ALAGOAS
ASSESSORIA AMBIENTAL DE GEOPROCESSAMENTO
RELATÓRIO SEMANAL DE MONITORAMENTO DE FOCOS DE QUEIMADAS

Página: 8

Relatório:
201814-20/01-18

Localidade	Quantidade	Data	Hora	Coordenada X	Coordenada Y	Altitude	Área	Vegetação	ID
Olho D'Agua Grande	1	14/01/2018	15:50:36	-10,050000	-36,768000	0,60			AL-2705903-7B168B3BF2B74D8C9B7BFBB0A3EFEA9F
Penedo	30	15/01/2018	00:49:23	-10,230000	-36,500000	0,00			AL-2706703-80AA3E21984A40A4B8CC699047CE40AA
		15/01/2018	01:01:23	-10,143000	-36,459000	0,00			AL-2706703-EE8A1BCD5E214CD789F4FA488DC3BE76
		15/01/2018	01:01:23	-10,145000	-36,469000	0,00			AL-2706703-EE8A1BCD5E214CD789F4FA488DC3BE76
		15/01/2018	01:01:23	-10,134000	-36,460000	0,00			AL-2706703-EE8A1BCD5E214CD789F4FA488DC3BE76
		15/01/2018	01:01:23	-10,135000	-36,470000	0,00			AL-2706703-EE8A1BCD5E214CD789F4FA488DC3BE76
		15/01/2018	01:04:24	-10,130000	-36,460000	0,00	Floresta Estacional		AL-2706703-9A525B5A7E814F909B3E36FFF725163A
		15/01/2018	03:03:27	-10,116850	-36,394180	0,00			AL-2706703-DC7D6218676143CA99AF38ABE41909C6
		15/01/2018	03:03:27	-10,116160	-36,397880	0,00			AL-2706703-B4571D726D694005A986F38BC8838A13
		15/01/2018	03:03:27	-10,122370	-36,395370	0,00			AL-2706703-DC7D6218676143CA99AF38ABE41909C6
		15/01/2018	03:03:27	-10,125000	-36,398000	0,00			AL-2706703-A6FDDE7F85FF4DE8B5A8206E85BBA60F
		15/01/2018	04:10:10	-10,127000	-36,404000	0,00			AL-2706703-A8A289317C314D5CA739170395761E90
		15/01/2018	04:10:10	-10,129000	-36,391000	0,00	Floresta Estacional		
		15/01/2018	22:26:59	-10,325900	-36,518000	0,00	Formações Pioneiras		
		17/01/2018	00:22:01	-10,297200	-36,496101	0,00	Floresta Estacional		
		17/01/2018	00:22:01	-10,289900	-36,508999	0,00			AL-2706703-E0F86D9FAB174937981B68B46FCBB81F
		17/01/2018	00:49:52	-10,161000	-36,484000	0,00			AL-2706703-EE8A1BCD5E214CD789F4FA488DC3BE76
		17/01/2018	00:49:52	-10,152000	-36,485000	0,00			AL-2706703-EE8A1BCD5E214CD789F4FA488DC3BE76
		17/01/2018	01:04:24	-10,150000	-36,480000	0,00			AL-2706703-EE8A1BCD5E214CD789F4FA488DC3BE76
		17/01/2018	01:04:24	-10,150000	-36,460000	0,00			AL-2706703-EE8A1BCD5E214CD789F4FA488DC3BE76
		17/01/2018	16:33:25	-10,238480	-36,641320	0,00			AL-2703205-4A7665445826452BBD4F1F2BDA5E3DF0
		17/01/2018	16:33:25	-10,232350	-36,642480	0,00			AL-2703205-4A7665445826452BBD4F1F2BDA5E3DF0
		17/01/2018	16:33:25	-10,231440	-36,637730	0,00			AL-2703205-4A7665445826452BBD4F1F2BDA5E3DF0
		17/01/2018	16:33:25	-10,234000	-36,635000	0,00			AL-2706703-4C4661667A8F4E90A86B4C333E7C2FD9
		17/01/2018	16:33:25	-10,236000	-36,644000	0,00			AL-2703205-4A7665445826452BBD4F1F2BDA5E3DF0
		17/01/2018	16:42:00	-10,238480	-36,641330	0,00			AL-2703205-4A7665445826452BBD4F1F2BDA5E3DF0
		18/01/2018	00:04:24	-10,150000	-36,480000	0,00			AL-2706703-EE8A1BCD5E214CD789F4FA488DC3BE76
18/01/2018	00:04:24	-10,150000	-36,460000	0,00			AL-2706703-EE8A1BCD5E214CD789F4FA488DC3BE76		
18/01/2018	23:04:24	-10,170000	-36,430000	0,00			AL-2706703-ACC225EDC19946528311509AB886A50C		
19/01/2018	03:46:10	-10,175000	-36,340000	0,00			AL-2706703-DC3C11CFE5124995B529D33F1DF09340		
19/01/2018	20:34:24	-10,190000	-36,450000	0,00			AL-2706703-ACC225EDC19946528311509AB886A50C		
Piranhas	1	14/01/2018	12:51:52	-9,510000	-37,683000	0,10		AL-2707107-C5512A836F4246C2860362D877A4CFFF	
Porto Calvo	1	18/01/2018	16:14:29	-9,008860	-35,419550	0,00		AL-2707305-ED141463359344B5BD95AA5F8F5A64B3	
Rio Largo	1	17/01/2018	22:03:50	-9,527350	-35,820900	0,00		AL-2707701-04A94E4CAC7F4BD0897939036B46E46D	
São José Da Laje	3	15/01/2018	15:31:41	-8,973000	-36,089000	1,40	Floresta Estacional	AL-2708303-52FE1091152546BD94DD2DF2EEB23C25	
		15/01/2018	15:31:41	-8,927000	-35,970000	2,90		AL-2703007-95408C3A496A4620931721CFC56F40F7	
		15/01/2018	15:36:00	-8,971270	-36,086740	1,50	Floresta Estacional	AL-2708303-52FE1091152546BD94DD2DF2EEB23C25	
Teotônio Vilela	4	15/01/2018	21:34:25	-10,000000	-36,460000	0,00		AL-2709152-78AB4BD640894BA8BB23C24B9AE EEB48	



INSTITUTO DO MEIO AMBIENTE
ESTADO DE ALAGOAS

Av. Major Cícero de Góes Monteiro, 2197,
Mutange – CEP 57017-515– Maceió, Alagoas.
Fone: 3315-1738/1778
Fax 3315-1732; www.ima.al.gov.

INSTITUTO DO MEIO AMBIENTE DE ALAGOAS
ASSESSORIA AMBIENTAL DE GEOPROCESSAMENTO
RELATÓRIO SEMANAL DE MONITORAMENTO DE FOCOS DE QUEIMADAS

Página: 9

Relatório:
201814-20/01-18

15/01/2018	21:34:25	-10,000000	-36,430000	0,00			AL-2709152-1AC26D51A01C4E06A97B3ADC6613E2DD
15/01/2018	22:27:04	-10,014100	-36,354700	0,00			AL-2709152-1B0A7F0A856A47C1A6A19B799BDE21F1
15/01/2018	22:27:04	-10,016400	-36,367200	0,00			AL-2709152-FEC3193C5899412296F338B27668CC8B