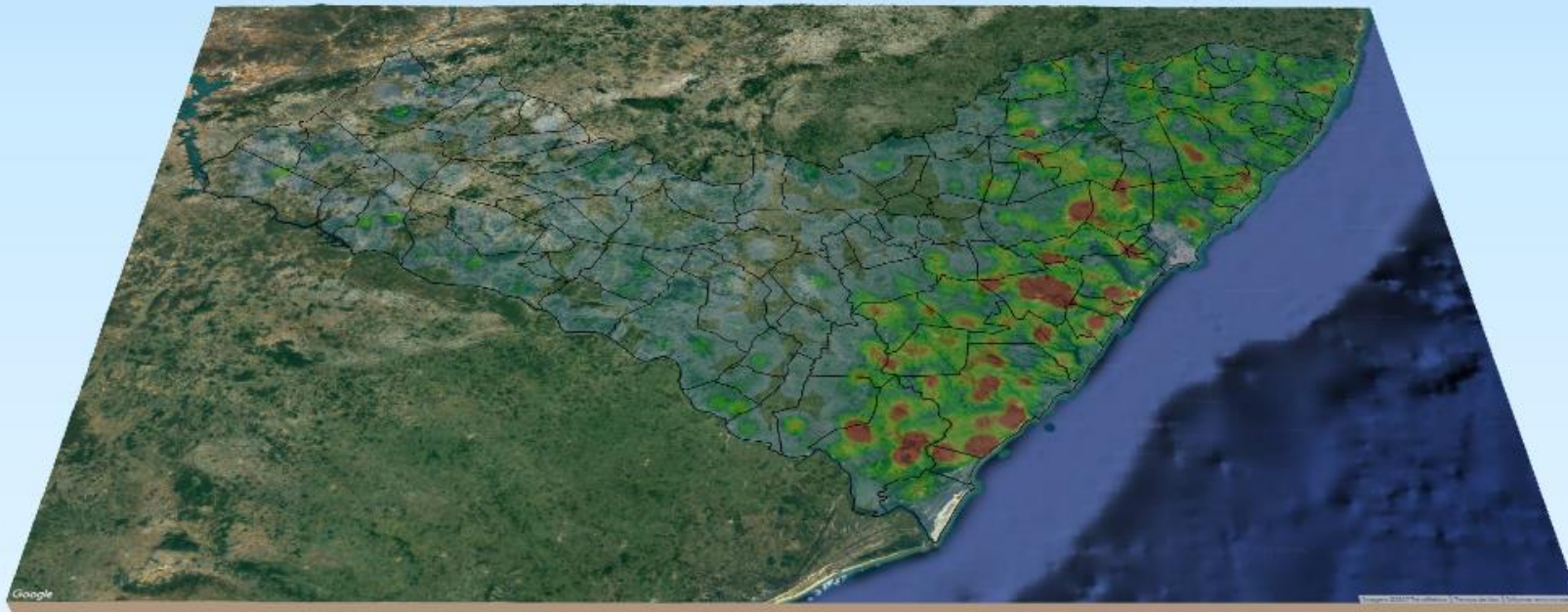


RELATÓRIO DE MONITORAMENTO DE FOCOS DE QUEIMADAS

21 a 27 de Janeiro de 2018



MONITORAMENTO DE FOCOS DE QUEIMADAS NO ESTADO DE ALAGOAS
RELATÓRIO TÉCNICO

JOSÉ RENAN VASCONCELOS CALHEIROS FILHO

Governador do Estado de Alagoas

CLÁUDIO ALEXANDRE AYRES DA COSTA

Secretário de Estado do Meio Ambiente e dos Recursos Hídricos

GUSTAVO LOPES DA RESSURREIÇÃO

Diretor-Presidente do Instituto do Meio Ambiente de Alagoas

LEONARDO LOPES DE AZEVEDO VIEIRA

Assessor Executivo de Gestão do
Instituto do Meio Ambiente de Alagoas

EPITÁCIO CORREIA DE FARIAS JÚNIOR

Gerente de Fauna, Flora e Unidades de Conservação do
Instituto do Meio Ambiente de Alagoas

DANIEL NIVALDO DA CONCEIÇÃO

Assessor Ambiental de Geoprocessamento do
Instituto do Meio Ambiente de Alagoas

RESUMO DAS OCORRÊNCIAS DOS FOCOS DE QUEIMADAS

21 a 27/01/2018

QUANTIDADE TOTAL DE FOCOS NO ESTADO: 64

QUANTIDADE DE FOCOS MONITORADOS¹: 39

QUANTIDADE DE FOCOS QUE AFETARAM UNIDADES DE CONSERVAÇÃO: 1

RESEX de Jequiá: 1

QUANTIDADE DE FOCOS QUE AFETARAM VEGETAÇÃO: 13

Caatinga: 1

Floresta Estacional: 5

Floresta Ombrófila: 2

Transição Fitoecológica: 5

RANKING DOS 5 MUNICÍPIOS COM MAIORES QUANTIDADES DE REGISTROS DE FOCOS

1- Traipu: 7

2- Penedo: 6

3- Coruripe: 6

4- Messias: 4

5- Jequiá da Praia: 4

RANKING DOS 5 MUNICÍPIOS COM MENORES QUANTIDADES DE REGISTROS DE FOCOS

1- Craíbas: 1

2- Igreja Nova: 1

3- Campo Alegre: 2

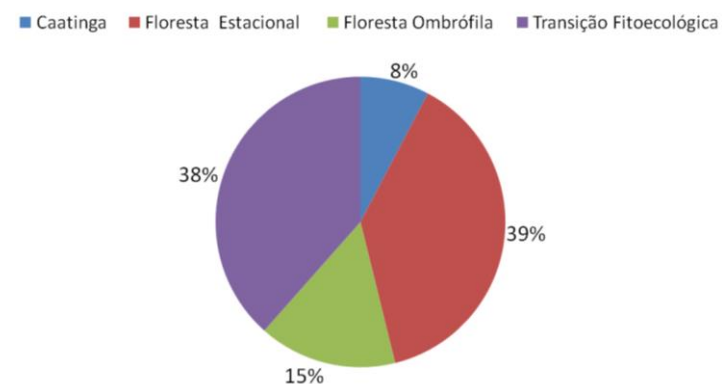
4- Igaci: 2

5- Minador: 2

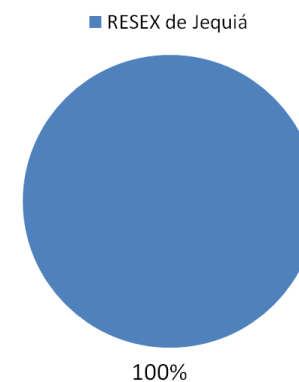
Relações dos Focos Monitorados em Relação ao Total Registrado



Tipos de Vegetação Afetados Pelos Focos

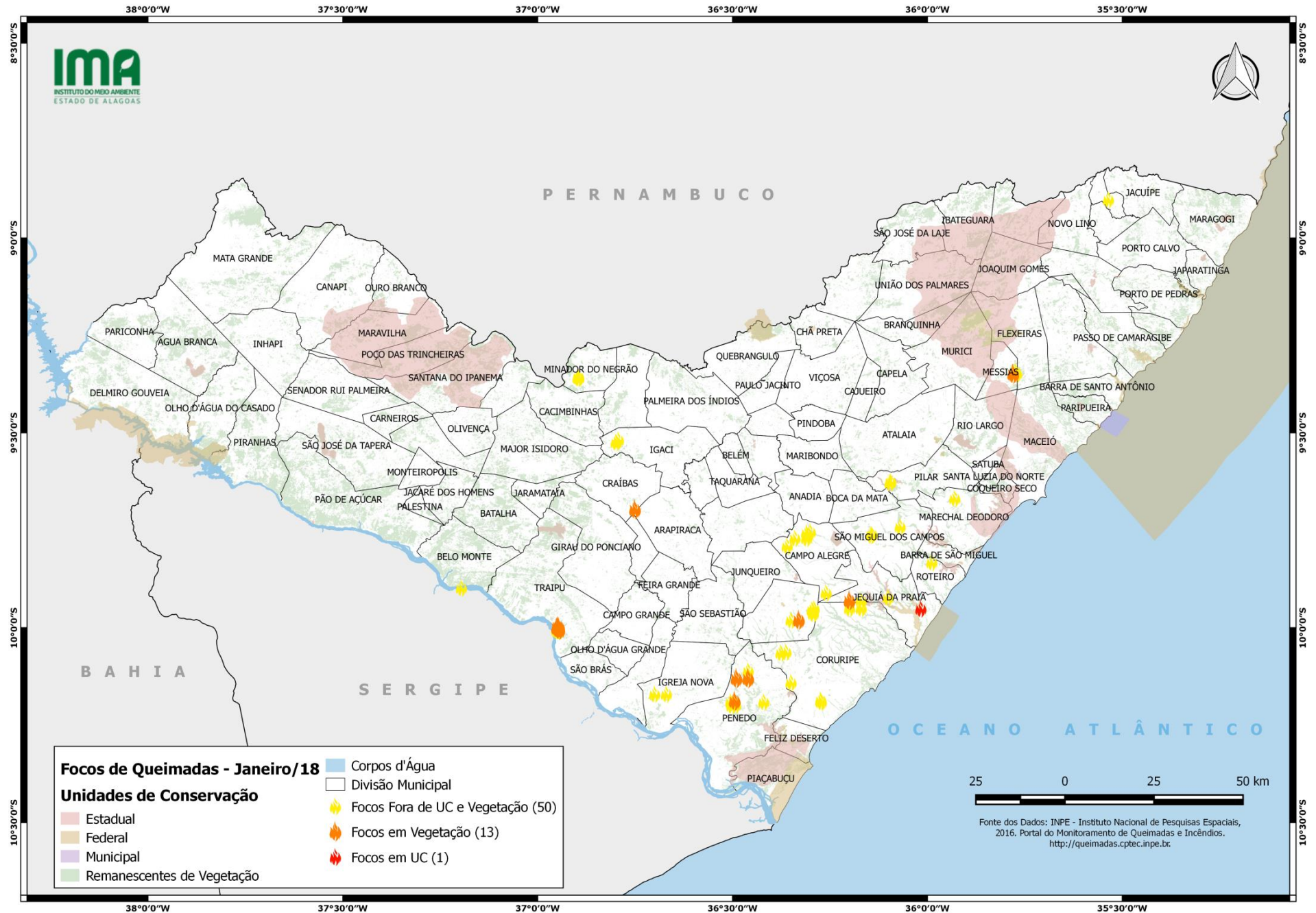


Unidades de Conservação Afetadas Pelos Focos

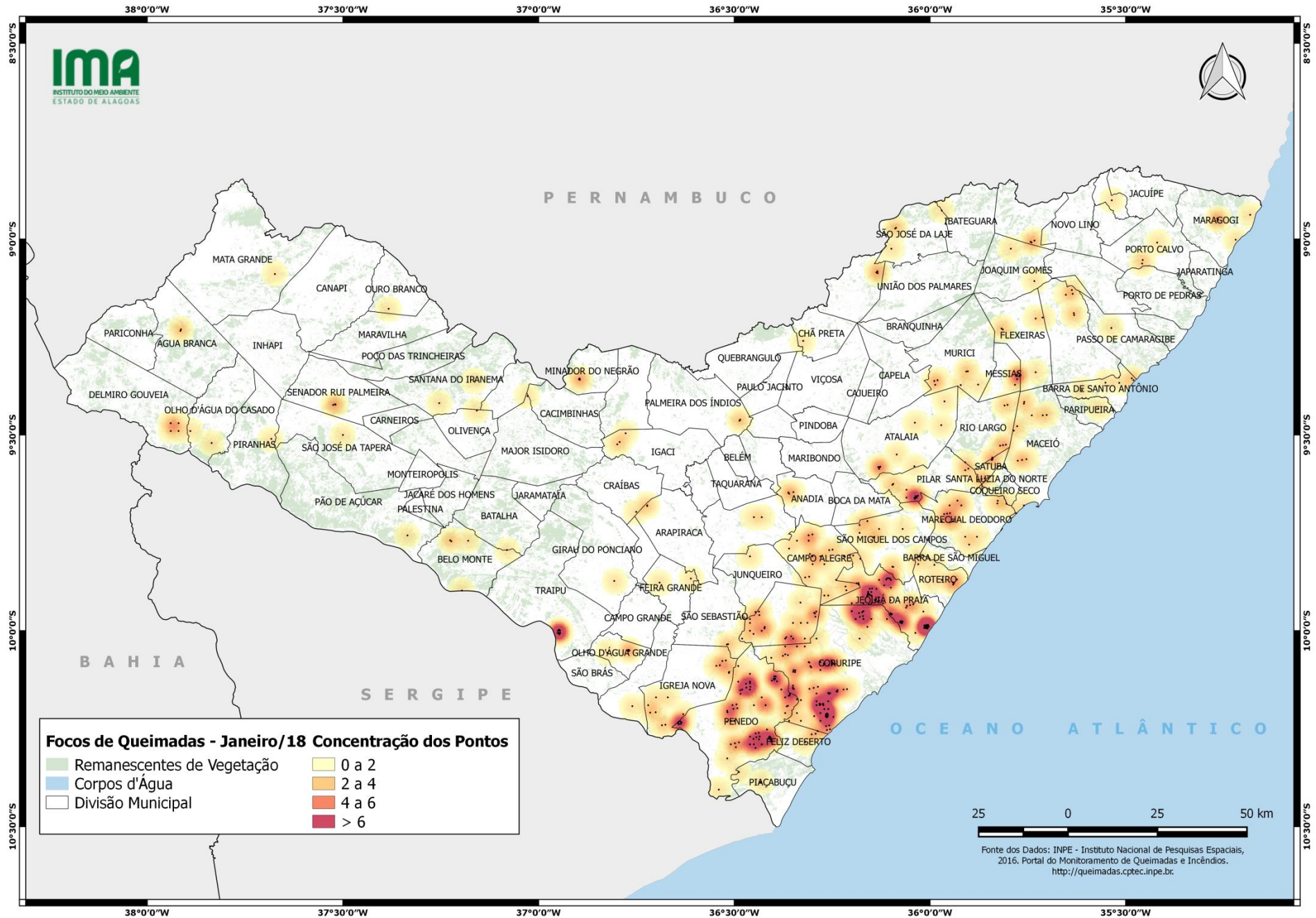


¹Focos monitorados correspondem àqueles que afetaram remanescentes de vegetação ou unidades de conservação, além das ocorrências identificadas nas propriedades rurais, segundo dados do Cadastro Ambiental Rural.

DISTRIBUIÇÃO ESPACIAL DOS FOCOS DE QUEIMADAS – 21 a 27/01/2018



CONCENTRAÇÃO DOS FOCOS DE QUEIMADAS – 21 a 27/01/2018



**INSTITUTO DO MEIO AMBIENTE DE ALAGOAS
ASSESSORIA AMBIENTAL DE GEOPROCESSAMENTO
RELATÓRIO SEMANAL DE MONITORAMENTO DE FOCOS DE QUEIMADAS**

| MUNICÍPIO | QTD FOCOS | DATA (aaaammdd) | HORA GMT (hms) | LATITUDE | LONGITUDE | PRECIPITAÇÃO (mm) | TIPO DE VEGETAÇÃO AFETADA | UNIDADE DE CONSERVAÇÃO | CÓDIGO DA PROPRIEDADE DE OCORRÊNCIA DO FOCO DE QUEIMADA |
|-----------------------|-----------|-----------------|----------------|------------|------------|-------------------|---------------------------|------------------------|---|
| Campo Alegre | 2 | 21/01/2018 | 23:34:25 | -9,910000 | -36,260000 | 0,00 | | | AL-2701407-1F3B581A77ED4F4AB48EB247AAA53D80 |
| | | 27/01/2018 | 21:49:26 | -9,790000 | -36,360000 | 0,00 | | | AL-2701407-57F5A91F2E744D68ACBE8DFF248037EC |
| Coruripe | 6 | 22/01/2018 | 00:34:24 | -10,140000 | -36,350000 | 0,00 | | | AL-2702306-5DBC242C3FA24360AF6823D3E856622F |
| | | 22/01/2018 | 01:07:21 | -10,064000 | -36,376000 | 0,00 | | | AL-2702306-4675B8F1E9FA4B848EADB44ABA6685D7 |
| | | 24/01/2018 | 16:01:57 | -10,186850 | -36,274240 | 1,60 | | | AL-2702306-E04242891CAF47729B4083DD631C27D4 |
| | | 24/01/2018 | 16:01:57 | -10,190170 | -36,272370 | 1,60 | | | AL-2702306-E04242891CAF47729B4083DD631C27D4 |
| | | 24/01/2018 | 16:01:57 | -10,186410 | -36,273000 | 1,60 | | | AL-2702306-E04242891CAF47729B4083DD631C27D4 |
| | | 27/01/2018 | 21:34:25 | -9,950000 | -36,170000 | 0,00 | | | AL-2702306-6AE7255467B54BAC9F3272C10771264B |
| Craibas | 1 | 25/01/2018 | 15:48:00 | -9,696390 | -36,750550 | 5,20 | Floresta Estacional | | |
| Igaci | 2 | 24/01/2018 | 13:28:20 | -9,518000 | -36,793000 | 0,80 | | | AL-2703106-5896A8C41C684052A4035EFD14C531A5 |
| | | 24/01/2018 | 13:28:20 | -9,524000 | -36,799000 | 0,80 | | | AL-2703106-75AE28FEBE7F4AA59791D7F903038306 |
| Igreja Nova | 1 | 27/01/2018 | 21:34:24 | -10,170000 | -36,670000 | 0,00 | | | AL-2703205-87D7C52E6EF440639ACC9999BAB819CCC |
| Jequiá Da Praia | 4 | 21/01/2018 | 00:26:26 | -9,951000 | -36,017000 | 0,10 | | RESEX de Jequiá | |
| | | 25/01/2018 | 15:44:27 | -9,922000 | -36,101000 | 6,60 | | | AL-2703759-2EF0883253624AC18E71CB46058C4253 |
| | | 27/01/2018 | 21:34:25 | -9,930000 | -36,200000 | 0,00 | Floresta Ombrófila | | AL-2703759-A3733CEC1E1B4D13998AC3418231C62C |
| | | 27/01/2018 | 21:34:25 | -9,930000 | -36,170000 | 0,00 | | | AL-2703759-257F20390710401B9B9156D6FBCB0665 |
| Messias | 4 | 21/01/2018 | 15:19:09 | -9,348000 | -35,771000 | 1,10 | | | AL-2702801-E674BE26ED5545C69DE13B76B8BA7DF6 |
| | | 21/01/2018 | 15:19:09 | -9,349000 | -35,780000 | 1,10 | Floresta Ombrófila | | AL-2705507-63D2A9D801774802B1C7335D077C7C26 |
| | | 21/01/2018 | 15:19:09 | -9,346430 | -35,777680 | 1,10 | | | AL-2705507-63D2A9D801774802B1C7335D077C7C26 |
| | | 21/01/2018 | 15:44:10 | -9,342000 | -35,774000 | 1,10 | | | AL-2705507-63D2A9D801774802B1C7335D077C7C26 |
| Minador Do Negrão | 2 | 25/01/2018 | 15:44:27 | -9,359180 | -36,894640 | 4,70 | | | AL-2705309-A9BD6DCB463E43C1839A59E84AAD88C6 |
| | | 25/01/2018 | 15:44:27 | -9,355800 | -36,895150 | 4,70 | | | AL-2705309-24C67A6BC2804400B48038AE9C589B9E |
| Penedo | 6 | 24/01/2018 | 22:19:24 | -10,130000 | -36,490000 | 0,30 | Floresta Estacional | | AL-2703205-EE9D0BB262D3473DAF2ABB33A28D389D |
| | | 24/01/2018 | 22:19:24 | -10,130000 | -36,460000 | 0,30 | Floresta Estacional | | AL-2706703-9A525B5A7E814F909B3E36FFF725163A |
| | | 24/01/2018 | 22:22:46 | -10,197700 | -36,492200 | 0,00 | | | AL-2706703-FA4EB9EF940546C681E4E32891BDD7F7 |
| | | 24/01/2018 | 22:22:46 | -10,188000 | -36,494600 | 0,00 | Floresta Estacional | | |
| | | 24/01/2018 | 22:22:46 | -10,189800 | -36,504700 | 0,00 | | | AL-2706703-642A1D6AA7F0449BB463EEDDD2566190 |
| | | 27/01/2018 | 21:34:24 | -10,110000 | -36,460000 | 0,00 | | | AL-2706703-7B2980B8A1754F2C80498B0379AA6286 |
| São Miguel Dos Campos | 2 | 24/01/2018 | 21:04:26 | -9,740000 | -36,070000 | 23,80 | | | AL-2708600-5CBC121A7C0C40B9BF644F4D5E72F886 |
| | | 25/01/2018 | 03:14:48 | -9,762000 | -36,145000 | 10,20 | | | AL-2708600-F18133EBC58B490FA1F4B076EFAF95E |
| Teotônio Vilela | 2 | 24/01/2018 | 23:34:25 | -9,980000 | -36,350000 | 0,00 | | | AL-2709152-9D67789579D64DF68FE2E7C139ECB4B3 |
| | | 24/01/2018 | 23:34:25 | -9,980000 | -36,330000 | 0,00 | Floresta Estacional | | AL-2709152-1B0A7F0A856A47C1A6A19B799BDE21F1 |
| Traipu | 7 | 27/01/2018 | 15:08:02 | -9,999580 | -36,945310 | 0,00 | Transição Fitoecológica | | AL-2709202-BD40B61B2E4F42AFBDF23133579BDD77 |
| | | 27/01/2018 | 15:08:02 | -10,005670 | -36,951580 | 0,00 | | | AL-2709202-F4CEE2D5560C4AFC84D54742AB641987 |
| | | 27/01/2018 | 15:08:02 | -9,998950 | -36,947010 | 0,00 | Transição Fitoecológica | | |



Av. Major Cícero de Góes Monteiro, 2197,
Mutange – CEP 57017-515– Maceió, Alagoas.
Fone: 3315-1738/1778
Fax 3315-1732; www.ima.al.gov.

INSTITUTO DO MEIO AMBIENTE DE ALAGOAS
ASSESSORIA AMBIENTAL DE GEOPROCESSAMENTO
RELATÓRIO SEMANAL DE MONITORAMENTO DE FOCOS DE QUEIMADAS

Página: 8

Relatório:
201821-27/01-18

| | | | | | | | |
|------------|----------|------------|------------|------|-------------------------|--|--|
| 27/01/2018 | 15:08:02 | -9,997000 | -36,948000 | 0,00 | Caatinga | | |
| 27/01/2018 | 15:08:02 | -10,005650 | -36,944780 | 0,00 | Transição Fitoecológica | | |
| 27/01/2018 | 15:08:02 | -10,000200 | -36,950480 | 0,00 | Transição Fitoecológica | | |
| 27/01/2018 | 15:12:00 | -10,000190 | -36,950480 | 0,00 | Transição Fitoecológica | | |