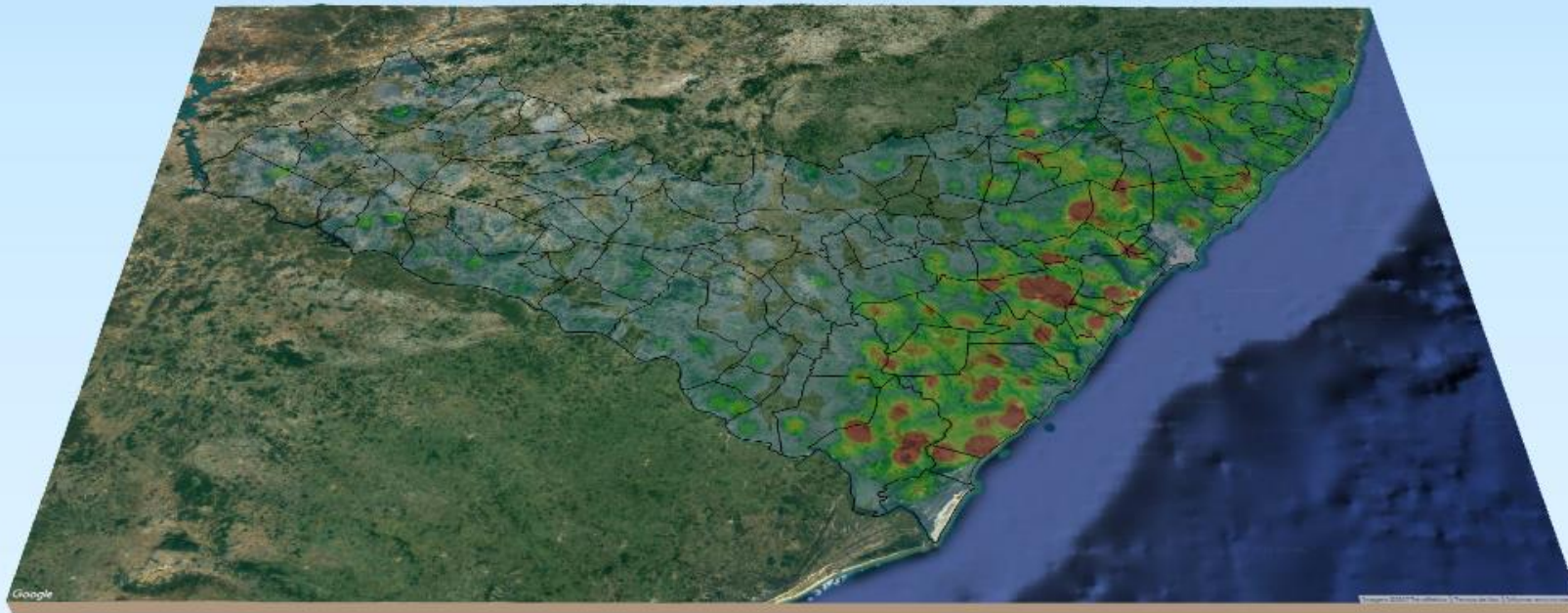


# RELATÓRIO DE MONITORAMENTO DE FOCOS DE QUEIMADAS

15 a 21 de Abril de 2018



**MONITORAMENTO DE FOCOS DE QUEIMADAS NO ESTADO DE ALAGOAS**  
**RELATÓRIO TÉCNICO**

**JOSÉ RENAN VASCONCELOS CALHEIROS FILHO**

Governador do Estado de Alagoas

**CLÁUDIO ALEXANDRE AYRES DA COSTA**

Secretário de Estado do Meio Ambiente e dos Recursos Hídricos

**GUSTAVO LOPES DA RESSURREIÇÃO**

Diretor-Presidente do Instituto do Meio Ambiente de Alagoas

**LEONARDO LOPES DE AZEVEDO VIEIRA**

Assessor Executivo de Gestão do  
Instituto do Meio Ambiente de Alagoas

**EPITÁCIO CORREIA DE FARIAS JÚNIOR**

Gerente de Fauna, Flora e Unidades de Conservação do  
Instituto do Meio Ambiente de Alagoas

**DANIEL NIVALDO DA CONCEIÇÃO**

Assessor Ambiental de Geoprocessamento do  
Instituto do Meio Ambiente de Alagoas

# RESUMO DAS OCORRÊNCIAS DOS FOCOS DE QUEIMADAS

15 a 21/04/2018

QUANTIDADE TOTAL DE FOCOS NO ESTADO: 27

QUANTIDADE DE FOCOS MONITORADOS<sup>1</sup>: 18

QUANTIDADE DE FOCOS QUE AFETARAM UNIDADES DE CONSERVAÇÃO: 1

Área de Preservação Ambiental de Murici: 1

QUANTIDADE DE FOCOS QUE AFETARAM VEGETAÇÃO: 12

Caatinga: 2

Floresta Estacional: 1

Floresta Ombrófila: 4

Transição Fitoecológica: 5

RANKING DOS 4 MUNICÍPIOS COM MAIORES QUANTIDADES DE REGISTROS DE FOCOS:

1- Traipu: 2

2- Flexeiras: 2

3- Dois Riachos: 2

4- Água branca: 2

RANKING DOS 5 MUNICÍPIOS COM MENORES QUANTIDADES DE REGISTROS DE FOCOS:

1- Barra de Santo Antônio: 1

2- Batalha: 1

3- Belo Monte: 1

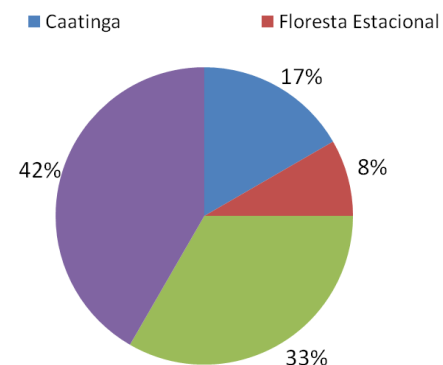
4- Coité do Nóia: 1

5- Igreja Nova: 1

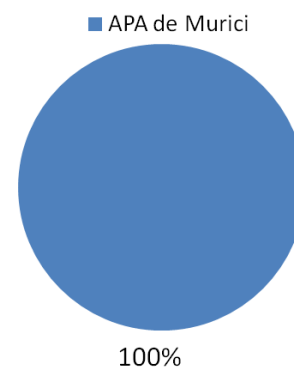
Relações dos Focos Monitorados em Relação ao Total Registrado



Tipos de Vegetação Afetados Pelos Focos



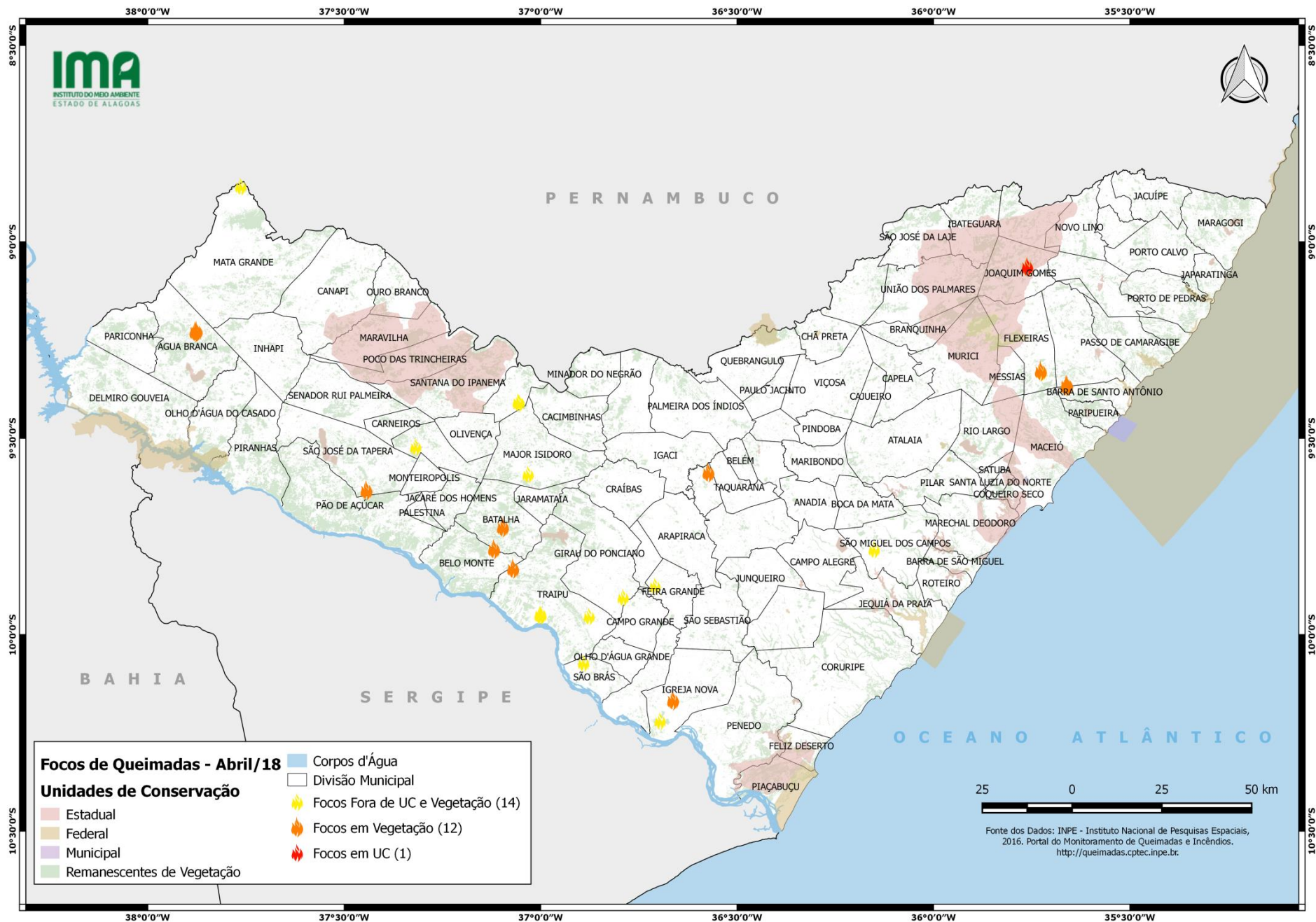
Unidades de Conservação Afetadas Pelos Focos



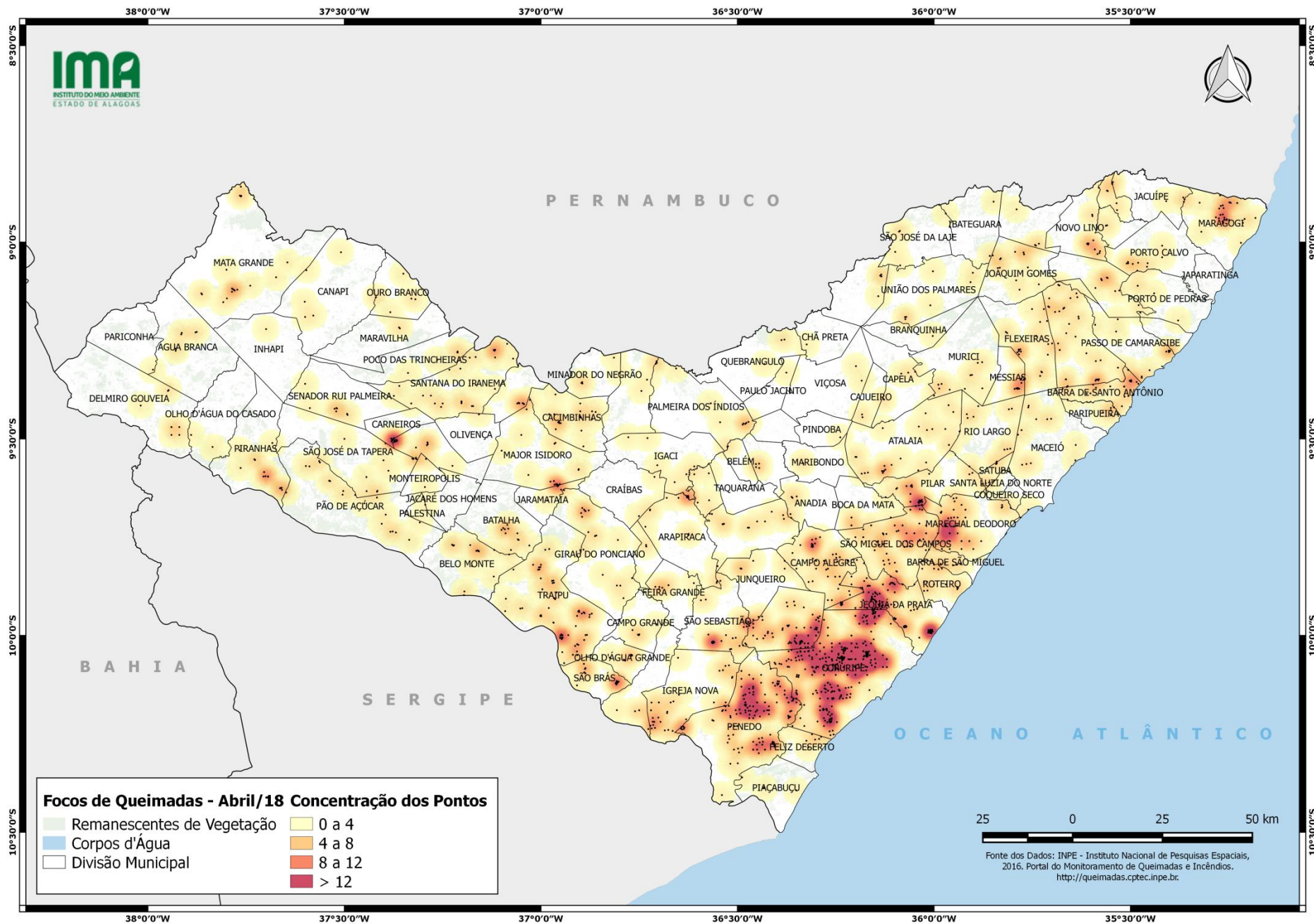
<sup>1</sup>Focos monitorados correspondem àqueles que afetaram remanescentes de vegetação ou unidades de conservação, além das ocorrências identificadas nas propriedades rurais, segundo dados do Cadastro Ambiental Rural.



# DISTRIBUIÇÃO ESPACIAL DOS FOCOS DE QUEIMADAS- 15 a 21/04/2018



# CONCENTRAÇÃO DOS FOCOS DE QUEIMADAS – 15 a 21/04/2018



**Focos de Queimadas - Abril/18 Concentração dos Pontos**

Remanescentes de Vegetação	0 a 4
Corpos d'Água	4 a 8
Divisão Municipal	8 a 12
	> 12



Fonte dos Dados: INPE - Instituto Nacional de Pesquisas Espaciais, 2016. Portal do Monitoramento de Queimadas e Incêndios. <http://queimadas.cptec.inpe.br>

**INSTITUTO DO MEIO AMBIENTE DE ALAGOAS  
ASSESSORIA AMBIENTAL DE GEOPROCESSAMENTO  
RELATÓRIO SEMANAL DE MONITORAMENTO DE FOCOS DE QUEIMADAS**

MUNICÍPIO	QTD FOCOS	DATA (aaaammdd)	HORA GMT (hms)	LATITUDE	LONGITUDE	PRECIPITAÇÃO (mm)	TIPO DE VEGETAÇÃO AFETADA	UNIDADE DE CONSERVAÇÃO	CÓDIGO DA PROPRIEDADE DE OCORRÊNCIA DO FOCO DE QUEIMADA
Água Branca	2	19/04/2018	16:18:00	0,00	-9,228080	-37,875790	Transição Fitoecológica		
		19/04/2018	16:18:00	0,00	-9,229290	-37,878900	Transição Fitoecológica		
Barra De Santo Antônio	1	20/04/2018	15:50:34	0,00	-9,368000	-35,662000	Floresta Ombrófila		AL-2704302-7823F9E4D9F54EBB9158CF71AFEE62F6
Batalha	1	19/04/2018	18:15:28	0,00	-9,726710	-37,096100	Caatinga		AL-2700706-7F34EBFDE0834280ADEFF0AB53BCA51
Belo Monte	1	18/04/2018	16:36:00	0,00	-9,782440	-37,118740	Transição Fitoecológica		AL-2700706-675631D799B8412CA532E54D91915DAF
Coité Do Nóia	1	20/04/2018	15:54:00	0,00	-9,587460	-36,572990	Transição Fitoecológica		
Dois Riachos	2	19/04/2018	16:18:00	0,00	-9,408270	-37,057310			AL-2701209-117C0E426FA448E399F300044F9FE3F2
		19/04/2018	16:18:00	0,00	-9,409490	-37,054890			AL-2701209-117C0E426FA448E399F300044F9FE3F2
Flexeiras	2	20/04/2018	15:50:34	0,00	-9,329000	-35,727000	Floresta Ombrófila		AL-2702801-963BEB9647634F50A781269B0EDC2A19
		20/04/2018	15:54:00	0,00	-9,330860	-35,725330			AL-2702801-963BEB9647634F50A781269B0EDC2A19
Igreja Nova	1	18/04/2018	16:36:00	0,00	-10,167430	-36,662930	Floresta Estacional		AL-2703205-3CBB5D5BB44E47A59BD1C28D84AC63A3
Joaquim Gomes	1	20/04/2018	15:54:00	0,00	-9,064110	-35,761260	Floresta Ombrófila	APA de Murici	
Major Isidoro	1	19/04/2018	16:18:00	0,00	-9,591640	-37,031920			AL-2704401-E0BA471B269A4CA6A1F662954677A9B7
São José Da Tapera	1	17/04/2018	15:12:00	0,00	-9,632810	-37,443530	Caatinga		
São Luís Do Quitunde	1	20/04/2018	15:54:00	0,00	-9,365780	-35,660010	Floresta Ombrófila		AL-2704302-7823F9E4D9F54EBB9158CF71AFEE62F6
São Miguel Dos Campos	1	18/04/2018	16:36:00	0,00	-9,783110	-36,151060			AL-2708600-3E600BE5BD7B4C49A440468898E6ECCD
Traipu	2	18/04/2018	04:00:00	0,00	-9,832210	-37,070060	Transição Fitoecológica		
		18/04/2018	16:36:00	0,00	-9,953070	-36,876680			AL-2709202-15A70759B7E043CAB6CECAB149BA45BE