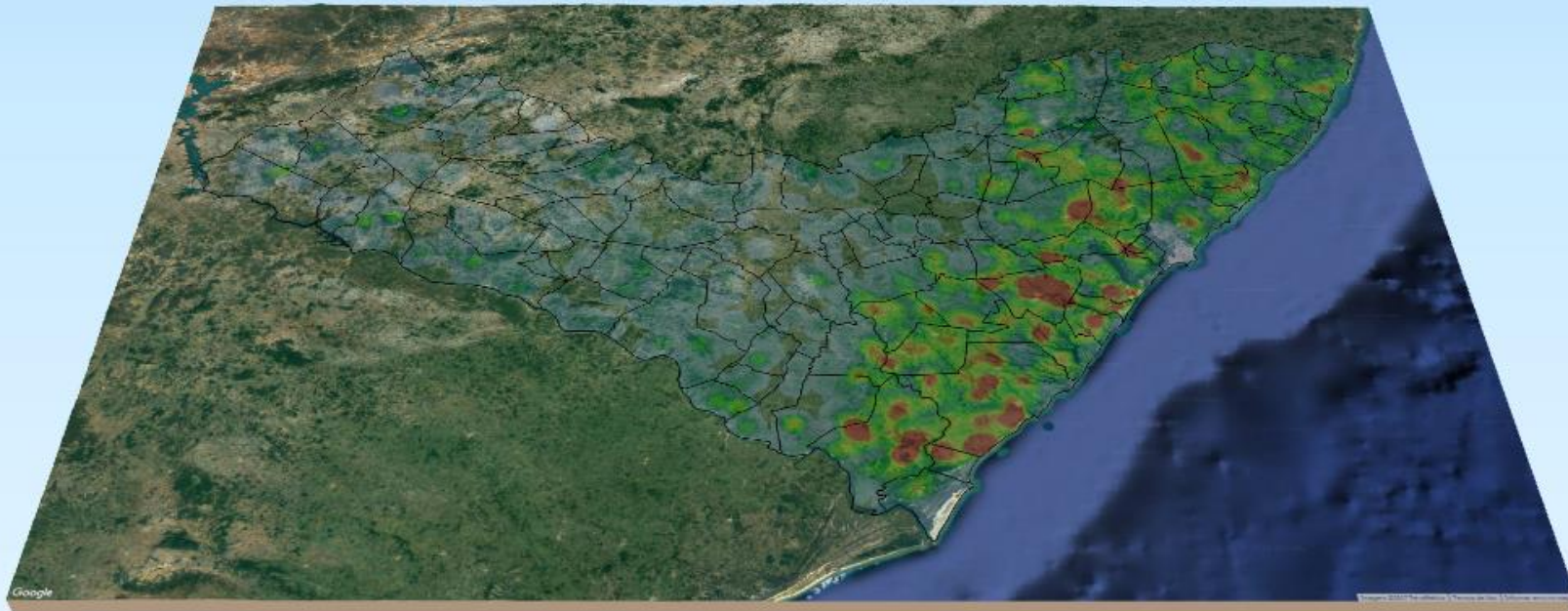


# RELATÓRIO DE MONITORAMENTO DE FOCOS DE QUEIMADAS

10 a 16 de Junho de 2018



**MONITORAMENTO DE FOCOS DE QUEIMADAS NO ESTADO DE ALAGOAS**  
**RELATÓRIO TÉCNICO**

**JOSÉ RENAN VASCONCELOS CALHEIROS FILHO**

Governador do Estado de Alagoas

**CLÁUDIO ALEXANDRE AYRES DA COSTA**

Secretário de Estado do Meio Ambiente e dos Recursos Hídricos

**GUSTAVO LOPES DA RESSURREIÇÃO**

Diretor-Presidente do Instituto do Meio Ambiente de Alagoas

**LEONARDO LOPES DE AZEVEDO VIEIRA**

Assessor Executivo de Gestão do  
Instituto do Meio Ambiente de Alagoas

**EPITÁCIO CORREIA DE FARIAS JÚNIOR**

Gerente de Fauna, Flora e Unidades de Conservação do  
Instituto do Meio Ambiente de Alagoas

**DANIEL NIVALDO DA CONCEIÇÃO**

Assessor Ambiental de Geoprocessamento do  
Instituto do Meio Ambiente de Alagoas

## RESUMO DAS OCORRÊNCIAS DOS FOCOS DE QUEIMADAS 10 a 16/06/2018

QUANTIDADE TOTAL DE FOCOS NO ESTADO: 8

QUANTIDADE DE FOCOS MONITORADOS<sup>1</sup>: 5

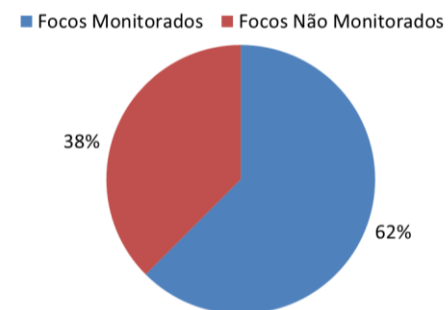
QUANTIDADE DE FOCOS QUE AFETARAM UNIDADES DE CONSERVAÇÃO: 0

QUANTIDADE DE FOCOS QUE AFETARAM VEGETAÇÃO: 2

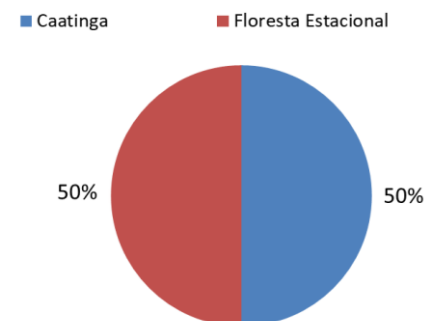
Caatinga: 1

Floresta Estacional: 1

Relações dos Focos Monitorados em Relação ao Total Registrado



Tipos de Vegetação Afetados Pelos Focos



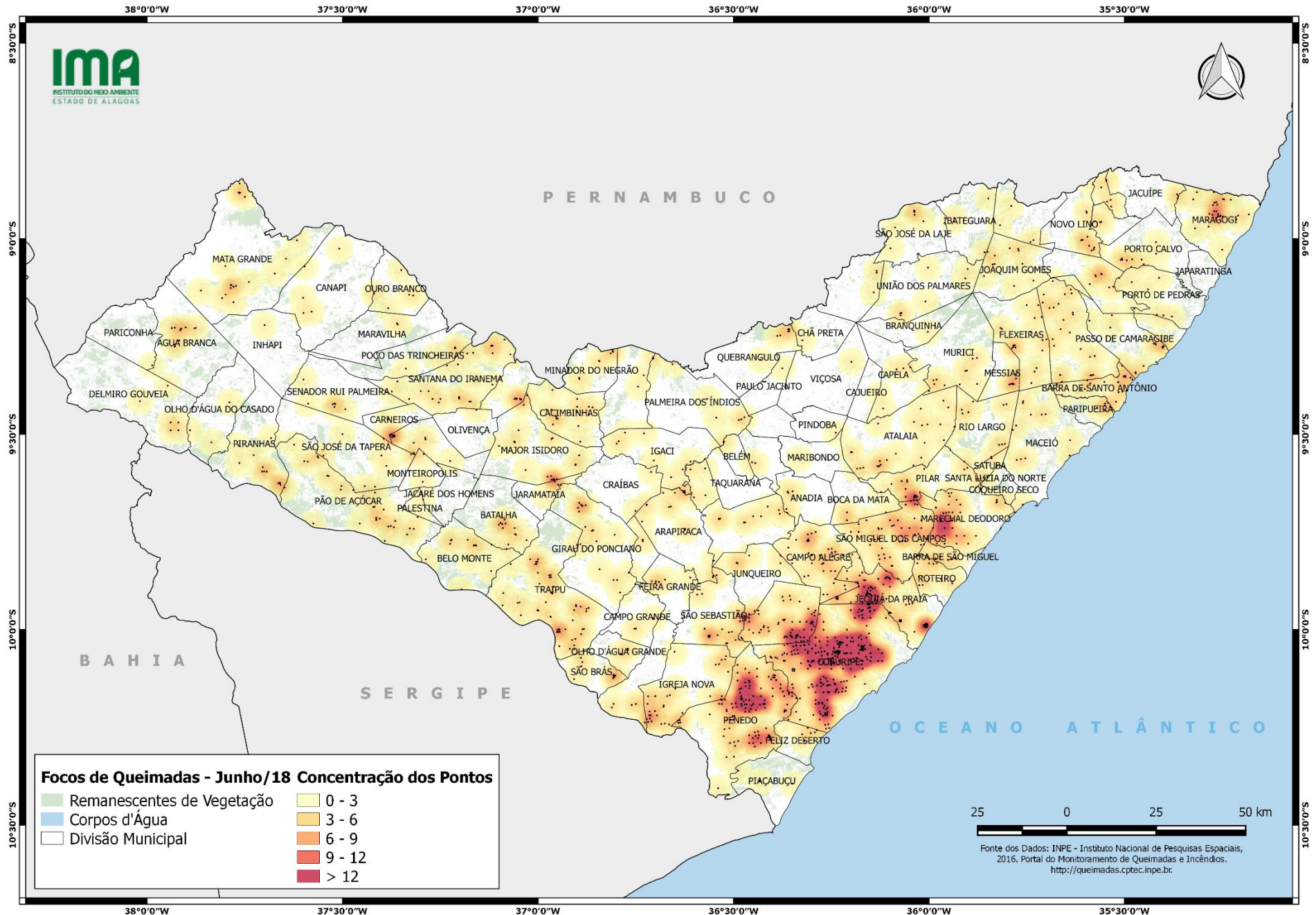
<sup>1</sup>Focos monitorados correspondem àqueles que afetaram remanescentes de vegetação ou unidades de conservação, além das ocorrências identificadas nas propriedades rurais, segundo dados do Cadastro Ambiental Rural.



# DISTRIBUIÇÃO ESPACIAL DOS FOCOS DE QUEIMADAS- 10 a 16/06/2018



# CONCENTRAÇÃO DOS FOCOS DE QUEIMADAS – 01/01 a 16/06/2018





INSTITUTO DO MEIO AMBIENTE  
ESTADO DE ALAGOAS

Av. Major Cícero de Góes Monteiro, 2197,  
Mutange – CEP 57017-515– Maceió, Alagoas.  
Fone: 3315-1738/1778  
Fax 3315-1732; www.ima.al.gov.

INSTITUTO DO MEIO AMBIENTE DE ALAGOAS  
ASSESSORIA AMBIENTAL DE GEOPROCESSAMENTO  
RELATÓRIO SEMANAL DE MONITORAMENTO DE FOCOS DE QUEIMADAS

Página: 7

Relatório:  
201810-16/06-18

| MUNICÍPIO        | QTD FOCOS | DATA (ddmmaaaa) | HORA GMT (hms) | LATITUDE  | LONGITUDE  | PRECIPITAÇÃO (mm) | TIPO DE VEGETAÇÃO AFETADA | UNIDADE DE CONSERVAÇÃO | CÓDIGO DA PROPRIEDADE DE OCORRÊNCIA DO FOCO DE QUEIMADA |
|------------------|-----------|-----------------|----------------|-----------|------------|-------------------|---------------------------|------------------------|---|
| PÃO DE AÇÚCAR    | 1         | 13/06/2018      | 15:42:00       | -9,728560 | -37,456260 | 0,00              | Caatinga                  | -                      | -   |
| SÃO JOSÉ DA LAJE | 4         | 12/06/2018      | 16:00:00       | -8,928150 | -36,037900 | 0,00              | -                         | -                      | AL-2708303-859C78BD58EF46D3ADDE0BF39278C53E             |
|                  |           | 12/06/2018      | 16:00:00       | -8,931710 | -36,037350 | 0,00              | -                         | -                      | AL-2708303-859C78BD58EF46D3ADDE0BF39278C53E             |
|                  |           | 12/06/2018      | 16:00:00       | -8,930000 | -36,038000 | 0,00              | -                         | -                      | AL-2708303-859C78BD58EF46D3ADDE0BF39278C53E             |
|                  |           | 12/06/2018      | 16:00:00       | -8,939000 | -36,037000 | 0,00              | Floresta Estacional       | -                      | AL-2708303-859C78BD58EF46D3ADDE0BF39278C53E             |