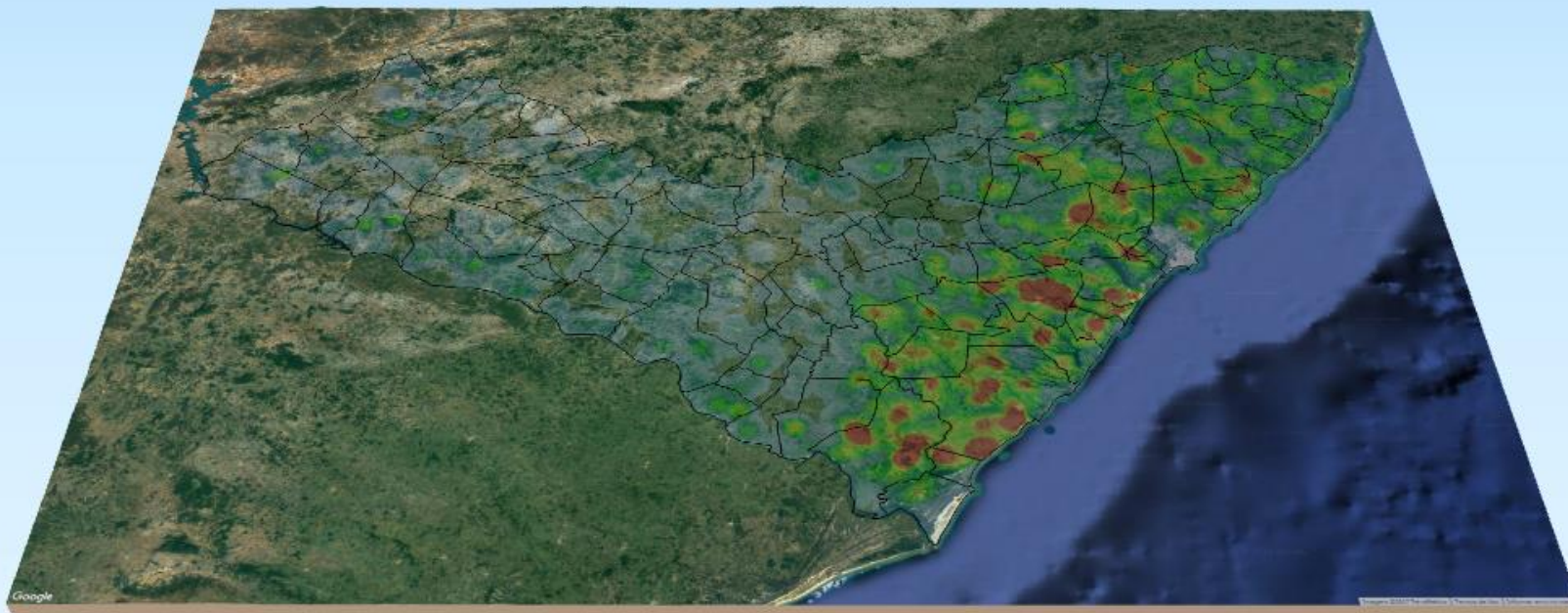


# RELATÓRIO DE MONITORAMENTO DE FOCOS DE QUEIMADAS

24 a 30 de Junho de 2018



**MONITORAMENTO DE FOCOS DE QUEIMADAS NO ESTADO DE ALAGOAS**  
**RELATÓRIO TÉCNICO**

**JOSÉ RENAN VASCONCELOS CALHEIROS FILHO**

Governador do Estado de Alagoas

**CLÁUDIO ALEXANDRE AYRES DA COSTA**

Secretário de Estado do Meio Ambiente e dos Recursos Hídricos

**GUSTAVO LOPES DA RESSURREIÇÃO**

Diretor-Presidente do Instituto do Meio Ambiente de Alagoas

**LEONARDO LOPES DE AZEVEDO VIEIRA**

Assessor Executivo de Gestão do  
Instituto do Meio Ambiente de Alagoas

**EPITÁCIO CORREIA DE FARIAS JÚNIOR**

Gerente de Fauna, Flora e Unidades de Conservação do  
Instituto do Meio Ambiente de Alagoas

**DANIEL NIVALDO DA CONCEIÇÃO**

Assessor Ambiental de Geoprocessamento do  
Instituto do Meio Ambiente de Alagoas

## RESUMO DAS OCORRÊNCIAS DOS FOCOS DE QUEIMADAS 24 a 30/06/2018

QUANTIDADE TOTAL DE FOCOS NO ESTADO: 6

QUANTIDADE DE FOCOS MONITORADOS<sup>1</sup>: 4

QUANTIDADE DE FOCOS QUE AFETARAM UNIDADES DE CONSERVAÇÃO: 0

QUANTIDADE DE FOCOS QUE AFETARAM VEGETAÇÃO: 2

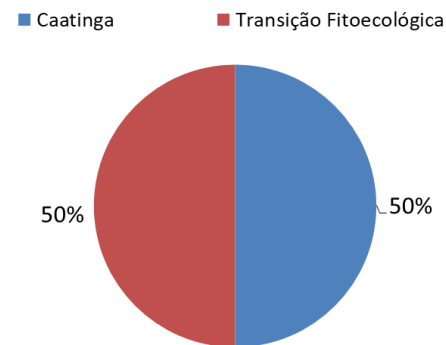
Caatinga: 1

Transição Fitoecológica: 1

Relações dos Focos Monitorados em Relação ao Total Registrado



Tipos de Vegetação Afetados Pelos Focos



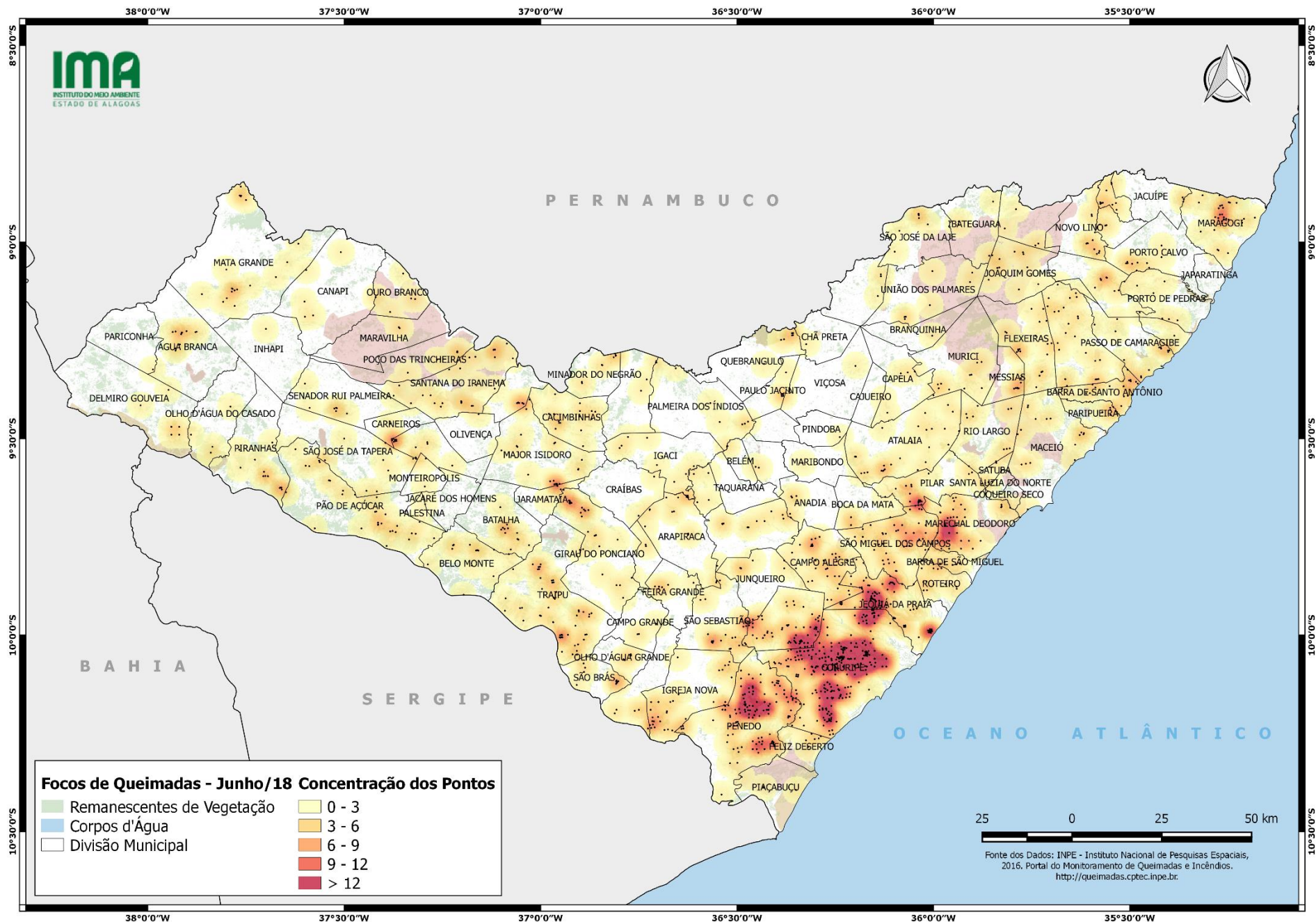
<sup>1</sup>Focos monitorados correspondem àqueles que afetaram remanescentes de vegetação ou unidades de conservação, além das ocorrências identificadas nas propriedades rurais, segundo dados do Cadastro Ambiental Rural.



# DISTRIBUIÇÃO ESPACIAL DOS FOCOS DE QUEIMADAS- 24 a 30/06/2018



# CONCENTRAÇÃO DOS FOCOS DE QUEIMADAS – 01/01 a 30/06/2018





INSTITUTO DO MEIO AMBIENTE  
ESTADO DE ALAGOAS

Av. Major Cícero de Góes Monteiro, 2197,  
Mutange – CEP 57017-515– Maceió, Alagoas.  
Fone: 3315-1738/1778  
Fax 3315-1732; www.ima.al.gov.

INSTITUTO DO MEIO AMBIENTE DE ALAGOAS  
ASSESSORIA AMBIENTAL DE GEOPROCESSAMENTO  
RELATÓRIO SEMANAL DE MONITORAMENTO DE FOCOS DE QUEIMADAS

Página: 7

Relatório:  
201824-30/06-18

MUNICÍPIO	QTD FOCOS	DATA (aaaammdd)	HORA GMT (hms)	LATITUDE	LONGITUDE	PRECIPITAÇÃO (mm)	TIPO DE VEGETAÇÃO AFETADA	UNIDADE DE CONSERVAÇÃO	CÓDIGO DA PROPRIEDADE DE OCORRÊNCIA DO FOCO DE QUEIMADA
BATALHA	1	2018/06/27	03:48:00	-9,674490	-37,102690	0,00	Caatinga	-	-
GIRAU DO PONCIANO	1	2018/06/26	15:00:00	-9,657790	-36,928340	0,00	Transição Fitoecológica	-	-
MARAGOGI	2	2018/06/26	15:00:00	-9,019130	-35,277260	0,00	-	-	AL-2704500-377B63BBADFE467090365A3A93F24FAB
		2018/06/26	15:00:00	-9,021090	-35,274450	0,00	-	-	AL-2704500-377B63BBADFE467090365A3A93F24FAB