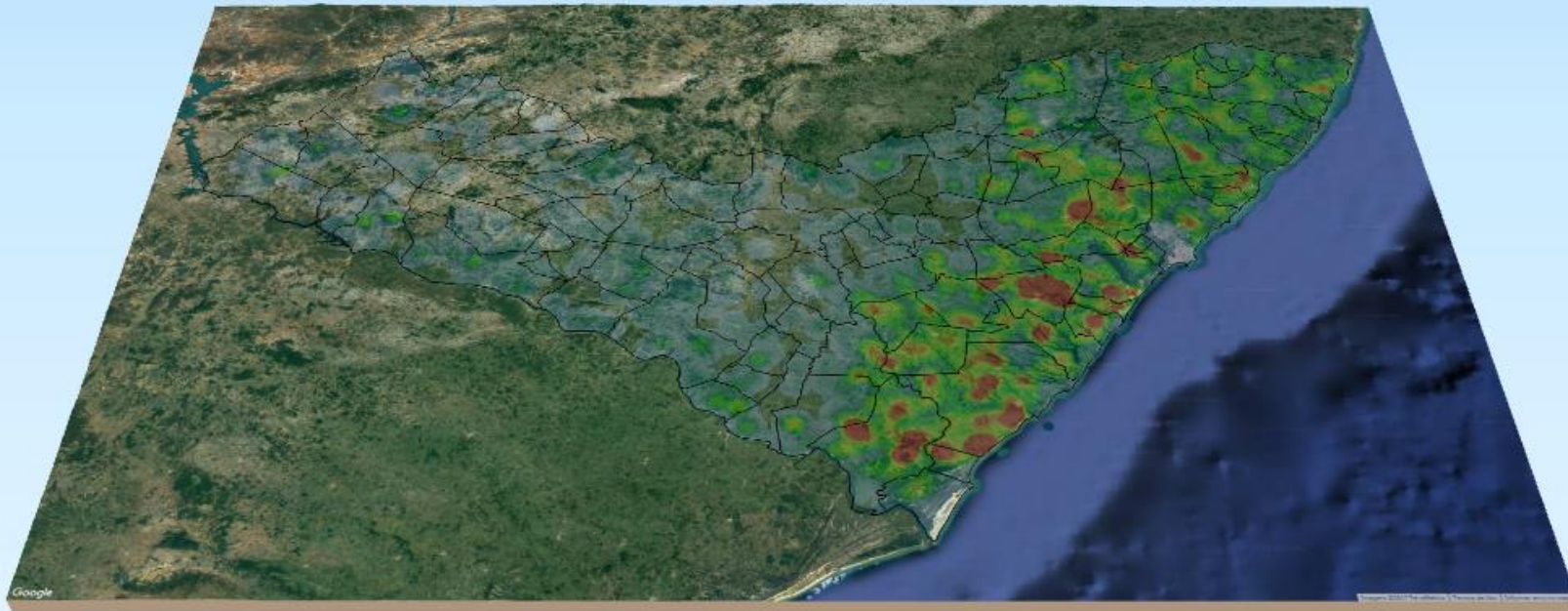


# RELATÓRIO DE MONITORAMENTO DE FOCOS DE QUEIMADAS

15 a 21 de Julho de 2018



**MONITORAMENTO DE FOCOS DE QUEIMADAS NO ESTADO DE ALAGOAS**  
**RELATÓRIO TÉCNICO**

**JOSÉ RENAN VASCONCELOS CALHEIROS FILHO**

Governador do Estado de Alagoas

**CLÁUDIO ALEXANDRE AYRES DA COSTA**

Secretário de Estado do Meio Ambiente e dos Recursos Hídricos

**GUSTAVO LOPES DA RESSURREIÇÃO**

Diretor-Presidente do Instituto do Meio Ambiente de Alagoas

**LEONARDO LOPES DE AZEVEDO VIEIRA**

Assessor Executivo de Gestão do  
Instituto do Meio Ambiente de Alagoas

**EPITÁCIO CORREIA DE FARIAS JÚNIOR**

Gerente de Fauna, Flora e Unidades de Conservação do  
Instituto do Meio Ambiente de Alagoas

**DANIEL NIVALDO DA CONCEIÇÃO**

Assessor Ambiental de Geoprocessamento do  
Instituto do Meio Ambiente de Alagoas

## RESUMO DAS OCORRÊNCIAS DOS FOCOS DE QUEIMADAS 15 a 21/07/2018


QUANTIDADE TOTAL DE FOCOS NO ESTADO: 5

QUANTIDADE DE FOCOS MONITORADOS<sup>1</sup>: 5


QUANTIDADE DE FOCOS QUE AFETARAM UNIDADES DE CONSERVAÇÃO: 0

QUANTIDADE DE FOCOS QUE AFETARAM VEGETAÇÃO: 1  
Floresta Ombrófila: 1

Relações dos Focos Monitorados em Relação ao Total Registrado



Tipos de Vegetação Afetados Pelos Focos



<sup>1</sup>Focos monitorados correspondem àqueles que afetaram remanescentes de vegetação ou unidades de conservação, além das ocorrências identificadas nas propriedades rurais, segundo dados do Cadastro Ambiental Rural.

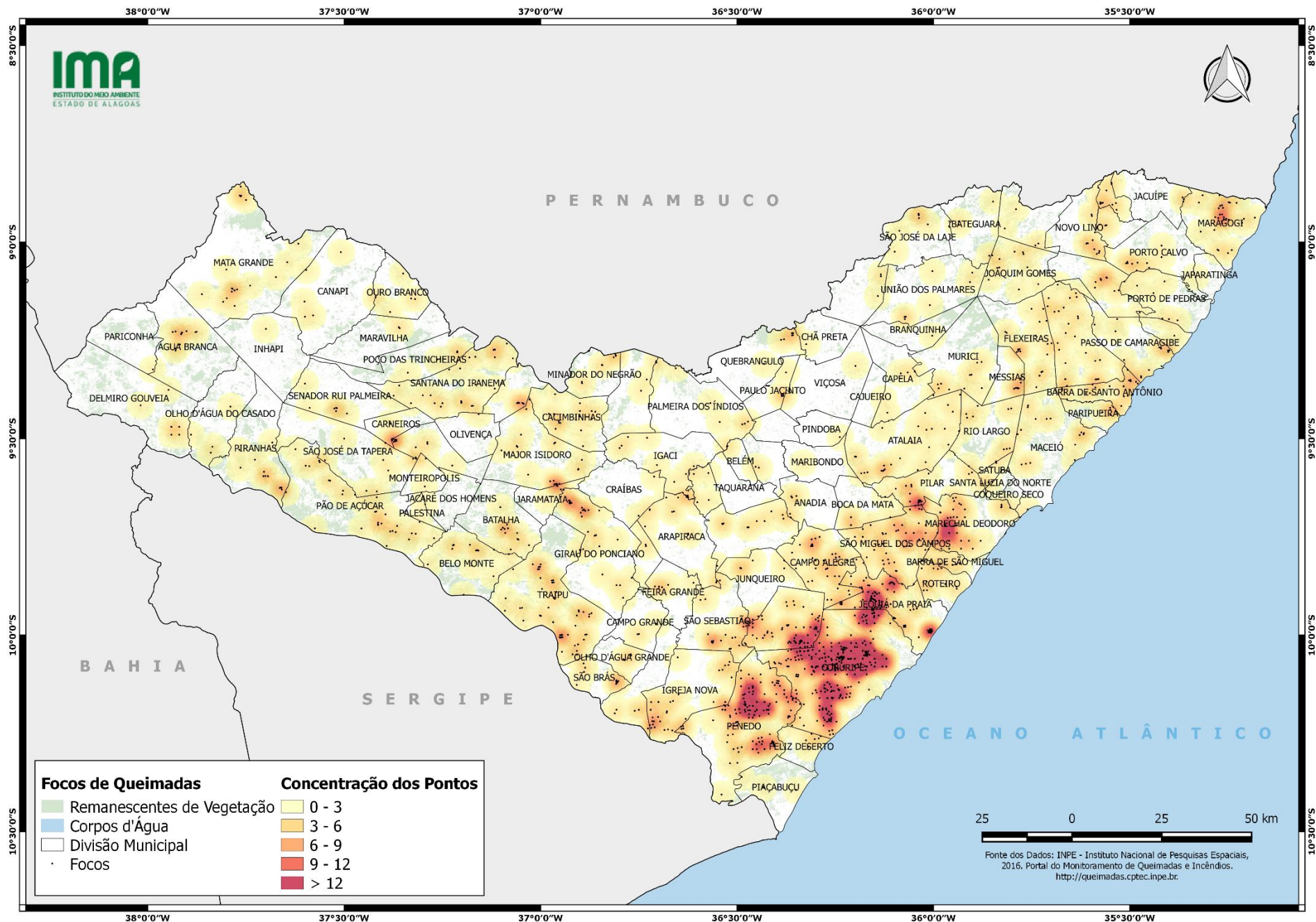


# DISTRIBUIÇÃO ESPACIAL DOS FOCOS DE QUEIMADAS- 15 a 21/07/2018





# CONCENTRAÇÃO DOS FOCOS DE QUEIMADAS – 01/01 a 21/07/2018





INSTITUTO DO MEIO AMBIENTE  
ESTADO DE ALAGOAS

Av. Major Cícero de Góes Monteiro, 2197,  
Mutange – CEP 57017-515– Maceió, Alagoas.  
Fone: 3315-1738/1778  
Fax 3315-1732; www.ima.al.gov.

INSTITUTO DO MEIO AMBIENTE DE ALAGOAS  
ASSESSORIA AMBIENTAL DE GEOPROCESSAMENTO  
RELATÓRIO SEMANAL DE MONITORAMENTO DE FOCOS DE QUEIMADAS

Página: 7

Relatório:  
201815-21/07-18

MUNICÍPIO	QTD FOCOS	DATA (aaaammdd)	HORA GMT (hms)	LATITUDE	LONGITUDE	PRECIPITAÇÃO (mm)	TIPO DE VEGETAÇÃO AFETADA	UNIDADE DE CONSERVAÇÃO	CÓDIGO DA PROPRIEDADE DE OCORRÊNCIA DO FOCO DE QUEIMADA
Barra De Santo Antônio	1	2018/07/20	15:48:00	-9,376540	-35,672390	0,00	-	-	AL-2704302-7823F9E4D9F54EBB9158CF71AFEE62F6
Japaratinga	1	2018/07/19	16:06:00	-9,089740	-35,332940	0,00	-	-	AL-2707305-872AEDC6AE1A40E0BEE6062CC9A07F10
Maragogi	1	2018/07/15	15:42:00	-9,020330	-35,240690	0,00	Floresta Ombrófila	-	AL-2704500-060CD39075BD47D8AF7EE01F351E8132
Marechal Deodoro	1	2018/07/17	16:48:00	-9,665290	-35,934450	0,00	-	-	AL-2704708-B0FF135D9C8E443383F22DD676292CA8
São Luís Do Quitunde	1	2018/07/16	13:00:00	-9,308000	-35,664000	0,00	-	-	AL-2708501-61FD4A826A8241B7B1A606A284500206