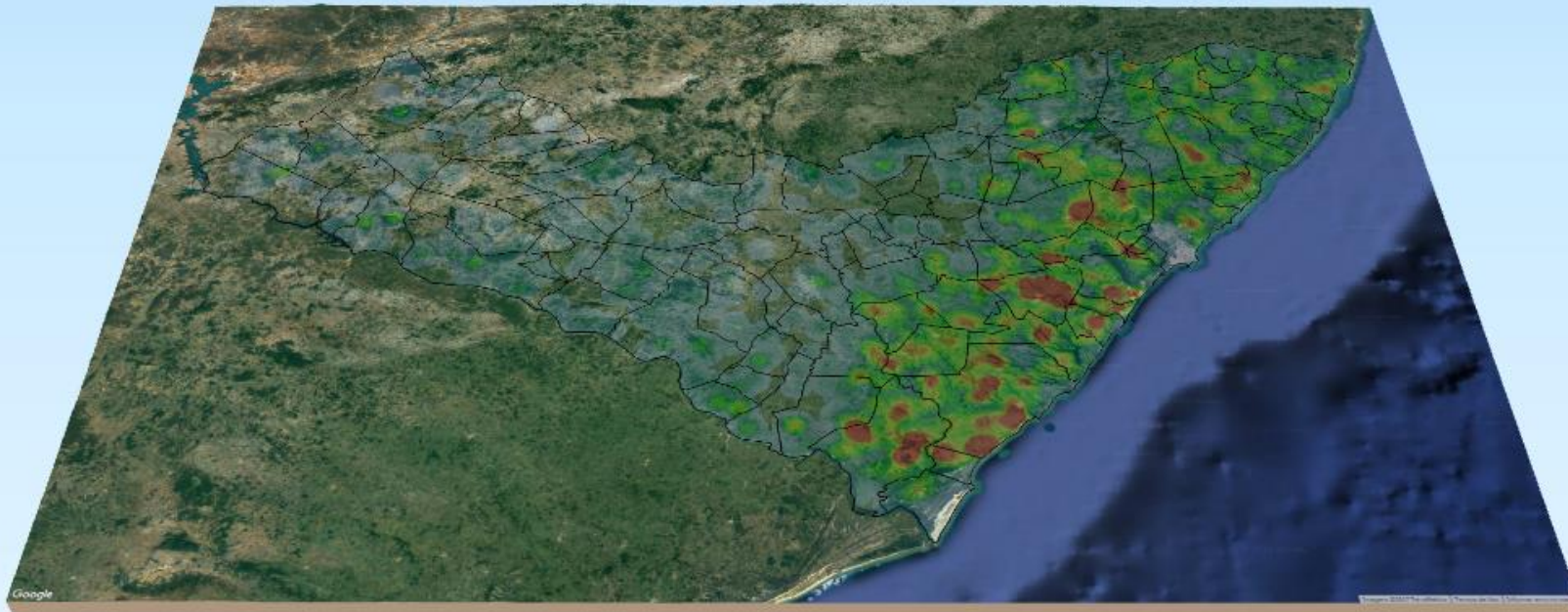


# RELATÓRIO DE MONITORAMENTO DE FOCOS DE QUEIMADAS

19 a 25 de Agosto de 2018



**MONITORAMENTO DE FOCOS DE QUEIMADAS NO ESTADO DE ALAGOAS**  
**RELATÓRIO TÉCNICO**

**JOSÉ RENAN VASCONCELOS CALHEIROS FILHO**

Governador do Estado de Alagoas

**CLÁUDIO ALEXANDRE AYRES DA COSTA**

Secretário de Estado do Meio Ambiente e dos Recursos Hídricos

**GUSTAVO LOPES DA RESSURREIÇÃO**

Diretor-Presidente do Instituto do Meio Ambiente de Alagoas

**LEONARDO LOPES DE AZEVEDO VIEIRA**

Assessor Executivo de Gestão do  
Instituto do Meio Ambiente de Alagoas

**EPITÁCIO CORREIA DE FARIAS JÚNIOR**

Gerente de Fauna, Flora e Unidades de Conservação do  
Instituto do Meio Ambiente de Alagoas

**DANIEL NIVALDO DA CONCEIÇÃO**

Assessor Ambiental de Geoprocessamento do  
Instituto do Meio Ambiente de Alagoas

## RESUMO DAS OCORRÊNCIAS DOS FOCOS DE QUEIMADAS

19 a 25/08/2018

QUANTIDADE TOTAL DE FOCOS NO ESTADO: 34

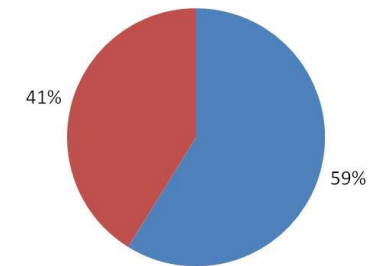
QUANTIDADE DE FOCOS MONITORADOS<sup>1</sup>: 20

QUANTIDADE DE FOCOS QUE AFETARAM UNIDADES DE CONSERVAÇÃO: 1  
Área Proteção Ambiental de Murici: 1

QUANTIDADE DE FOCOS QUE AFETARAM VEGETAÇÃO: 4  
Caatinga: 1  
Floresta Ombrófila: 3

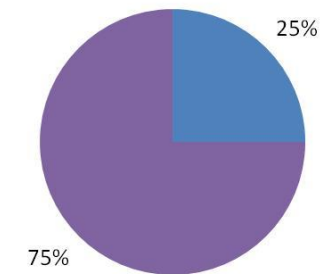
Relações dos Focos Monitorados em Relação ao Total Registrado

■ Focos Monitorados ■ Focos Não Monitorados



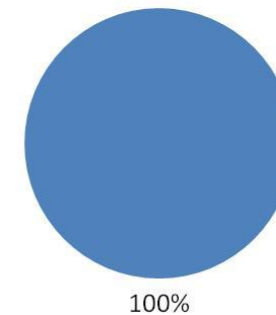
Tipos de Vegetação Afetados Pelos Focos

■ Caatinga ■ Floresta Ombrófila



Unidades de Conservação Afetadas Pelos Focos

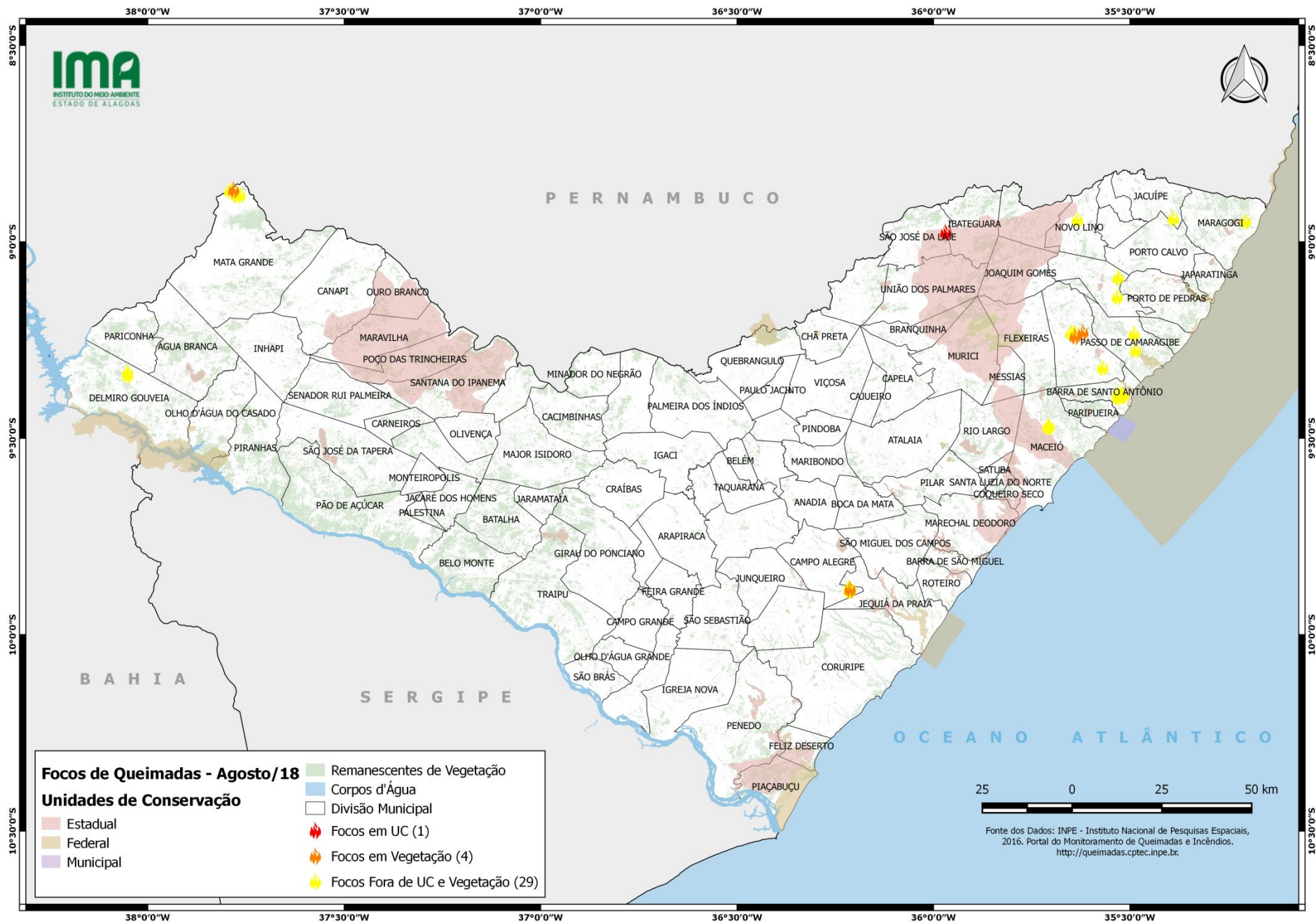
■ APA de Murici



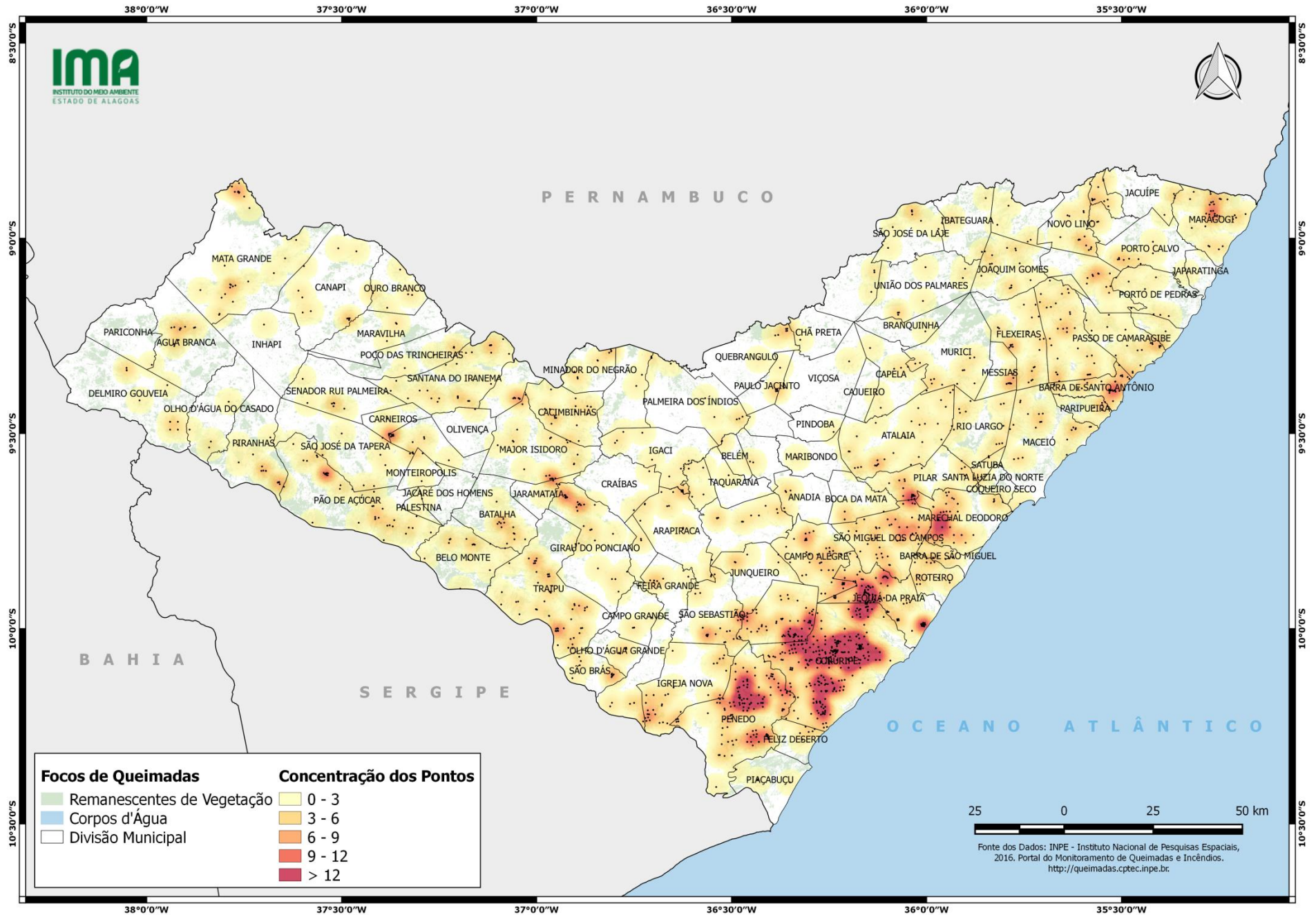
<sup>1</sup>Focos monitorados correspondem àqueles que afetaram remanescentes de vegetação ou unidades de conservação, além das ocorrências identificadas nas propriedades rurais, segundo dados do Cadastro Ambiental Rural.



# DISTRIBUIÇÃO ESPACIAL DOS FOCOS DE QUEIMADAS- 19 a 25/08/2018



# CONCENTRAÇÃO DOS FOCOS DE QUEIMADAS – 01/01 a 25/08/2018



**INSTITUTO DO MEIO AMBIENTE DE ALAGOAS  
ASSESSORIA AMBIENTAL DE GEOPROCESSAMENTO  
RELATÓRIO SEMANAL DE MONITORAMENTO DE FOCOS DE QUEIMADAS**

MUNICÍPIO	QTD FOCOS	DATA (aaaammdd)	HORA GMT (hms)	LATITUDE	LONGITUDE	PRECIPITAÇÃO (mm)	TIPO DE VEGETAÇÃO AFETADA	UNIDADE DE CONSERVAÇÃO	CÓDIGO DA PROPRIEDADE DE OCORRÊNCIA DO FOCO DE QUEIMADA
Campo Alegre	4	2018/08/19	03:54:00	-9,882220	-36,215140	0,00	-	-	AL-2701407-9B15E92391DF481A9E9CD4CDCFF2B75E
		2018/08/19	03:54:00	-9,883860	-36,212650	0,00	Floresta Ombrófila	-	AL-2701407-9B15E92391DF481A9E9CD4CDCFF2B75E
		2018/08/19	03:54:00	-9,885780	-36,215760	0,00	-	-	AL-2701407-9B15E92391DF481A9E9CD4CDCFF2B75E
		2018/08/19	03:54:00	-9,886370	-36,211700	0,00	-	-	AL-2701407-9B15E92391DF481A9E9CD4CDCFF2B75E
São Luis Do Quitunde	4	2018/08/21	15:48:00	-9,231670	-35,649650	0,00	-	-	AL-2708501-73847C0263A44DCC92B1D4E62D7AE502
		2018/08/21	20:34:30	-9,240000	-35,640000	0,00	Floresta Ombrófila	-	AL-2708501-73847C0263A44DCC92B1D4E62D7AE502
		2018/08/21	20:34:30	-9,230000	-35,620000	0,00	Floresta Ombrófila	-	-
		2018/08/21	20:34:30	-9,230000	-35,640000	0,00	-	-	AL-2708501-5AD7C185B220467DA02F72944958549C
Barra De Santo Antônio	2	2018/08/20	16:12:00	-9,391160	-35,531220	0,00	-	-	AL-2700508-491184B6E2AB4BC8A560DC5476E24399
		2018/08/21	12:35:00	-9,396000	-35,531000	0,00	-	-	AL-2700508-DC28566F473A44D8A396C2CDD5E5CC4E
Delmiro Gouveia	2	2018/08/23	15:12:00	-9,337400	-38,051360	0,00	-	-	AL-2702405-11A43EB9DC23430687E5D09820CCB07F
		2018/08/23	15:12:00	-9,338410	-38,051220	0,00	-	-	AL-2702405-11A43EB9DC23430687E5D09820CCB07F
Maceió	2	2018/08/21	15:48:00	-9,469950	-35,705480	0,00	-	-	AL-2704302-A93AED90527147CA9194AA8D1F3CD85B
		2018/08/21	15:48:00	-9,470480	-35,708980	0,00	-	-	AL-2704302-9EDB1D2A35D94388A18FE5853DCE52BD
Matriz De Camaragibe	2	2018/08/19	22:04:30	-9,090000	-35,530000	0,00	-	-	AL-2705101-F2CB349189A94B8C8089957C3673AE96
		2018/08/21	15:48:00	-9,139490	-35,532050	0,00	-	-	AL-2705101-04076346947F4D43A3894E208E475AD8
Jacuípe	1	2018/08/23	21:34:32	-8,940000	-35,390000	0,00	-	-	AL-2703502-9B92E6E70BCB4AD297F4A7F63DA86E96
Mata Grande	1	2018/08/23	19:06:26	-8,867304	-37,781437	0,00	Caatinga	-	-
Novo Lino	1	2018/08/24	15:55:00	-8,943000	-35,634000	0,00	-	-	AL-2705606-9B18D3BBBD207458FBA7D2008ECC83560
São José Da Laje	1	2018/08/21	15:48:00	-8,975850	-35,969290	0,00	-	APA de Murici	AL-2708303-49C2203134274D84A180D69A4DA9ADDB