RELATÓRIO DE MONITORAMENTO DE FOCOS DE QUEIMADAS

16 a 22 de Setembro de 2018

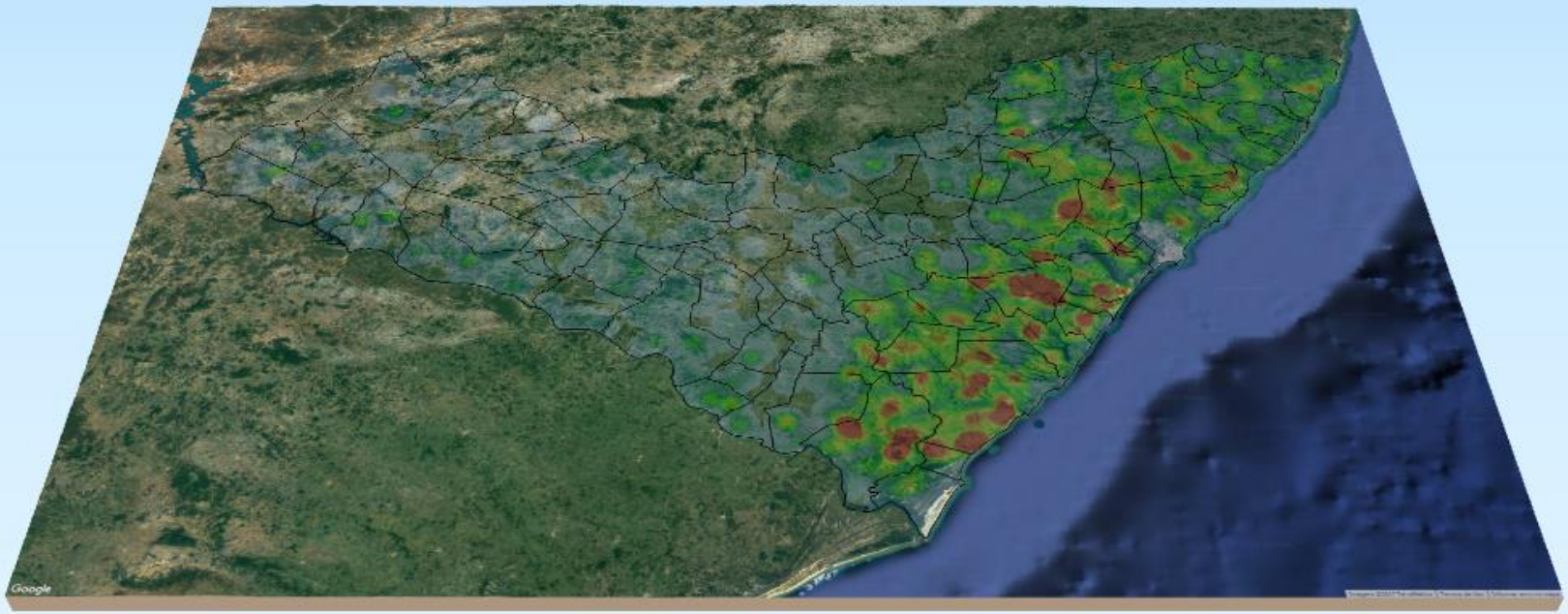

INSTITUTO DO MEIO AMBIENTE
ESTADO DE ALAGOAS

MONITORAMENTO DE FOCOS DE QUEIMADAS NO ESTADO DE ALAGOAS

RELATÓRIO TÉCNICO

JOSÉ RENAN VASCONCELOS CALHEIROS FILHO
Governador do Estado de Alagoas

CLÁUDIO ALEXANDRE AYRES DA COSTA
Secretário de Estado do Meio Ambiente e dos Recursos Hídricos

GUSTAVO LOPES DA RESSURREIÇÃO
Diretor-Presidente do Instituto do Meio Ambiente de Alagoas

LEONARDO LOPES DE AZEVEDO VIEIRA
Assessor Executivo de Gestão do
Instituto do Meio Ambiente de Alagoas

EPITÁCIO CORREIA DE FARIAS JÚNIOR
Gerente de Fauna, Flora e Unidades de Conservação do
Instituto do Meio Ambiente de Alagoas

DANIEL NIVALDO DA CONCEIÇÃO
Assessor Ambiental de Geoprocessamento do
Instituto do Meio Ambiente de Alagoas

RESUMO DAS OCORRÊNCIAS DOS FOCOS DE QUEIMADAS
16 a 22/09/2018

QUANTIDADE TOTAL DE FOCOS NO ESTADO: 120

QUANTIDADE DE FOCOS MONITORADOS[1]: 80

QUANTIDADE DE FOCOS QUE AFETARAM UNIDADES DE CONSERVAÇÃO: 6
Área de Proteção Ambiental de Murici: 1
Área de Proteção Ambiental do Pratagy: 3
Área de Proteção Ambiental Serra da Caiçara: 1

QUANTIDADE DE FOCOS QUE AFETARAM VEGETAÇÃO: 11
Caatinga: 1
Floresta Ombrófila: 6
Formações Pioneiras: 2
Transição Fitoecológica: 2

RANKING DOS 5 MUNICÍPIOS COM MAIOR QUANTIDADE DE REGISTROS DE FOCOS:
1- Coruripe: 19
2- Junqueiro: 16
3- Penedo: 5
4- Jaramataia: 3
5- Rio Largo: 3

RANKING DOS 5 MUNICÍPIOS COM MENOR QUANTIDADE DE REGISTROS DE FOCOS:
1- Messias: 1
2- Passo de Camaragibe: 1
3- Pilar: 1
4- São Miguel dos Milagres: 1
5- Satuba: 1

Relações dos Focos Monitorados em Relação ao Total Registrado

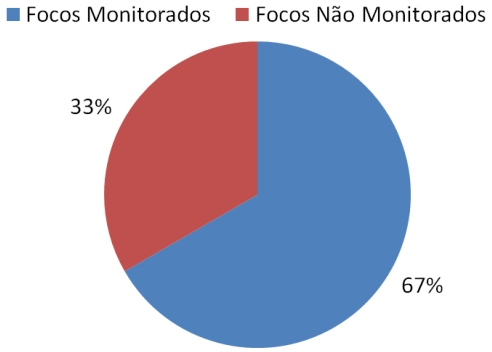

Tipos de Vegetação Afetados Pelos Focos

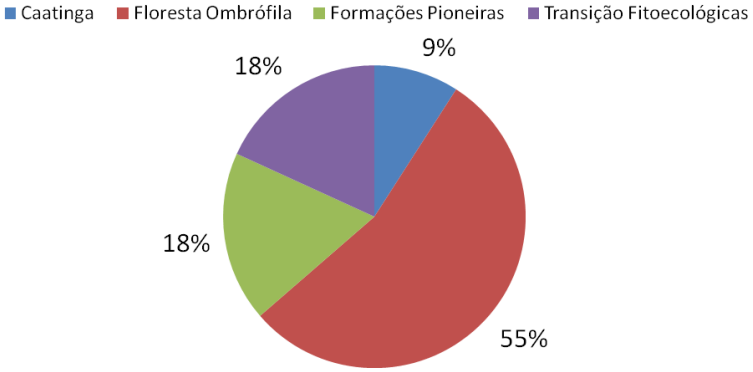

Unidades de Conservação Afetadas Pelos Focos

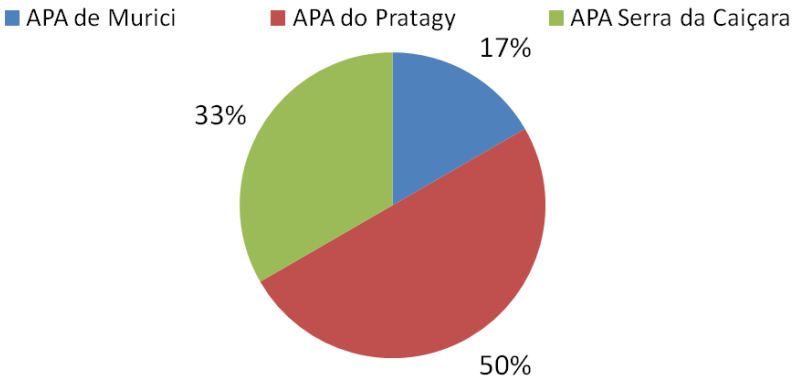

[1]Focos monitorados correspondem àqueles que afetaram remanescentes de vegetação ou unidades de conservação, além das ocorrências identificadas nas propriedades rurais, segundo dados do Cadastro Ambiental Rural.

Evolução dos Focos de Queimadas

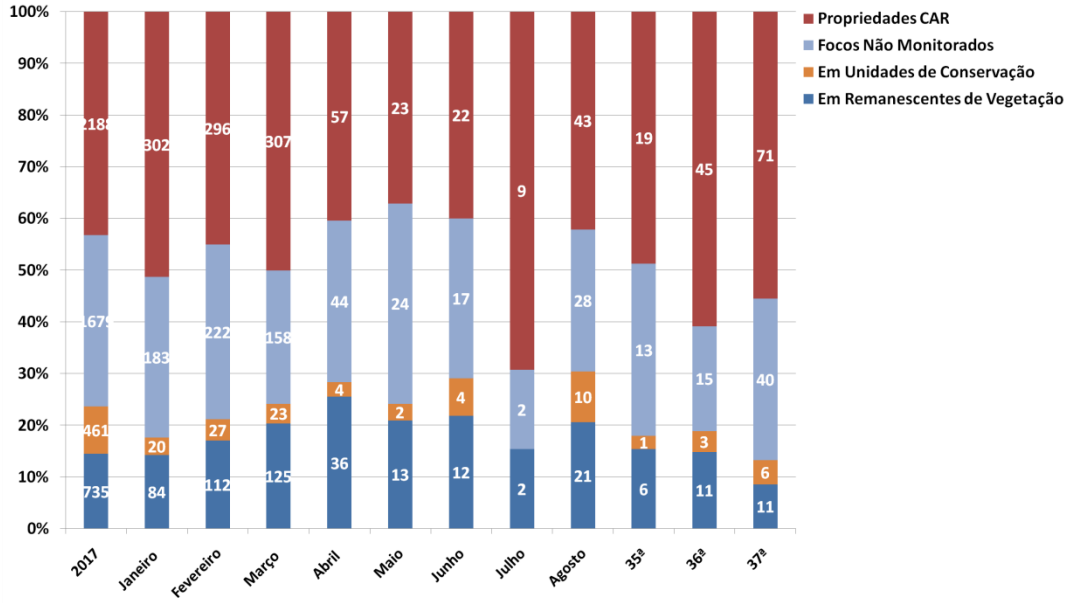

Evolução dos Focos de Queimadas em Remanescentes de Vegetação

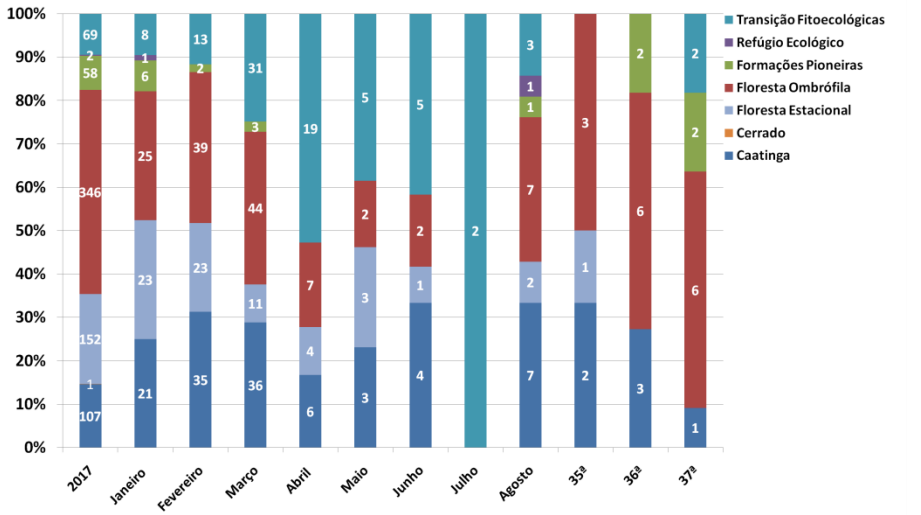

Evolução dos Focos de Queimadas em Unidades de Conservação

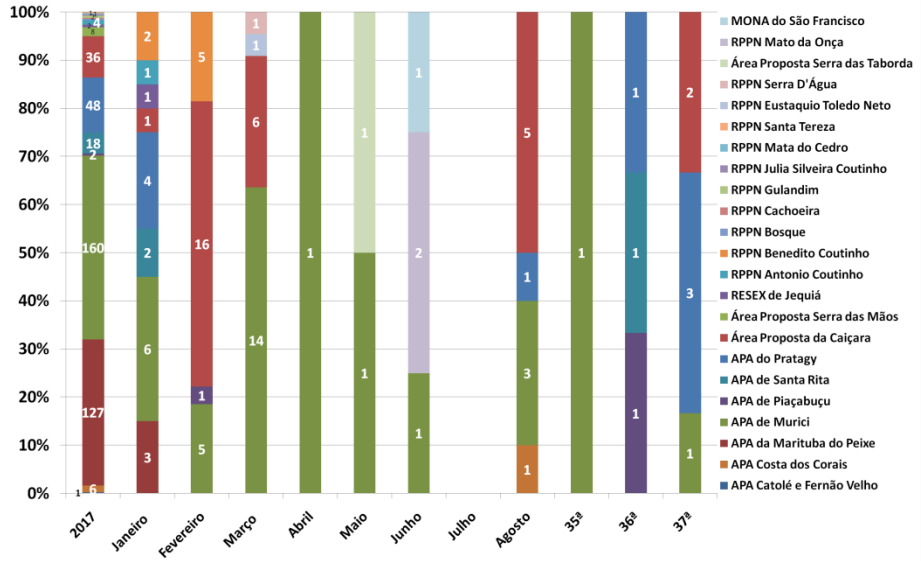

DISTRIBUIÇÃO ESPACIAL DOS FOCOS DE QUEIMADAS- 16 a 22/09/2018

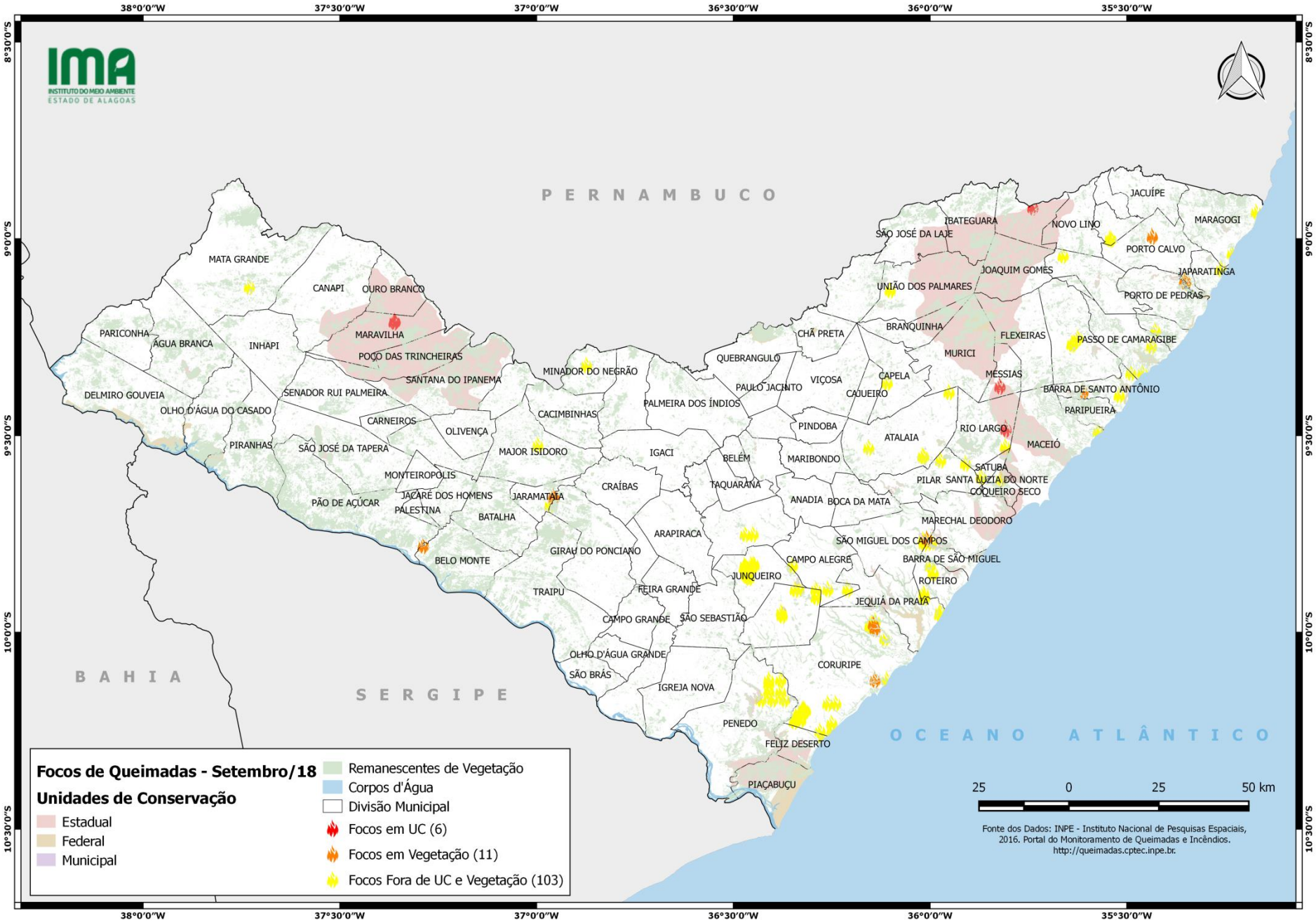

CONCENTRAÇÃO DOS FOCOS DE QUEIMADAS – 01/01 a 22/09/2018

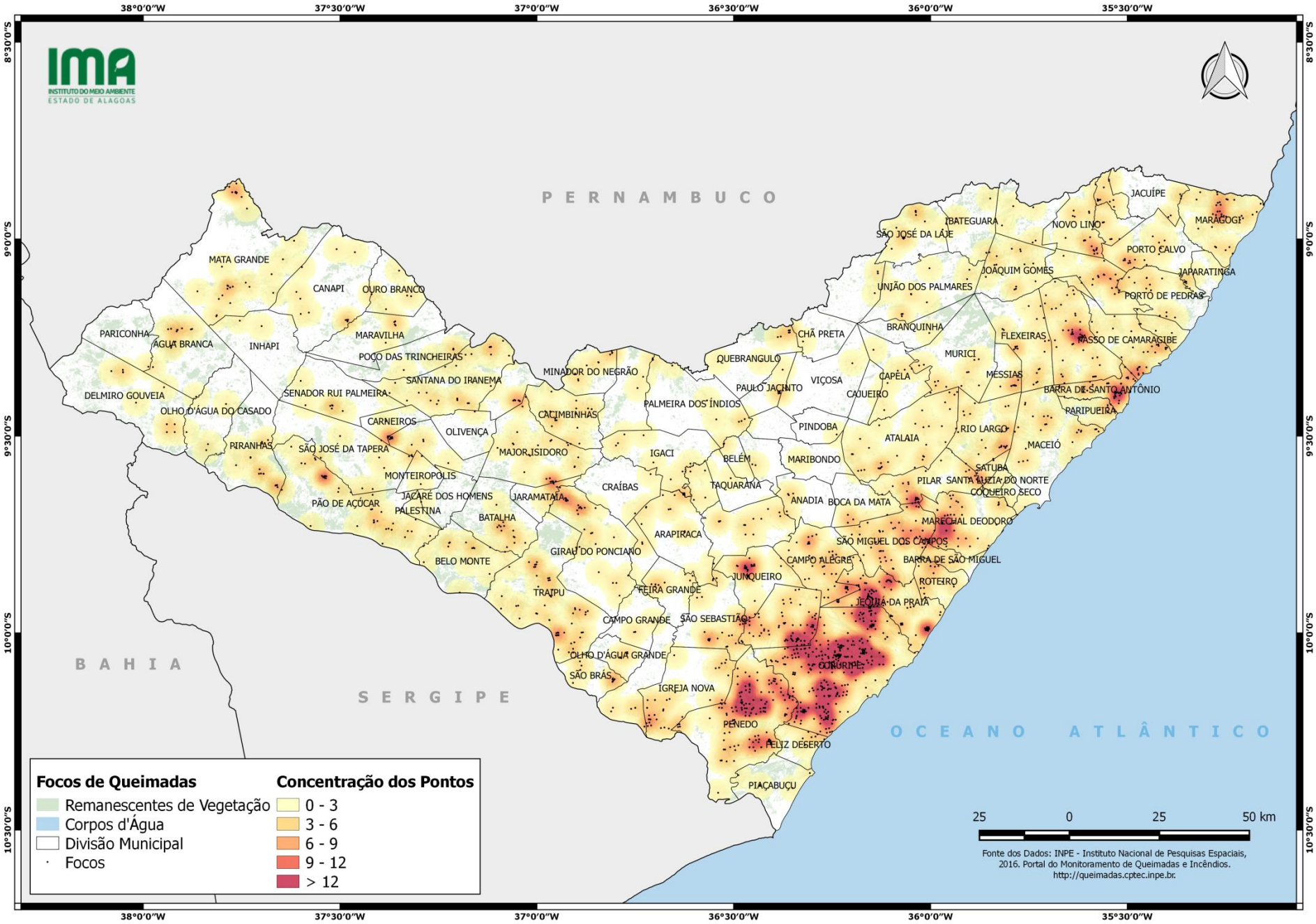

INSTITUTO DO MEIO AMBIENTE
ESTADO DE ALAGOAS
Av. Major Cícero de Góes Monteiro, 2197,
Mutange – CEP 57017-515– Maceió, Alagoas.
Fone: 3315-1738/1778
Fax 3315-1732; www.ima.al.gov.

INSTITUTO DO MEIO AMBIENTE DE ALAGOAS
ASSESSORIA AMBIENTAL DE GEOPROCESSAMENTO
RELATÓRIO SEMANAL DE MONITORAMENTO DE FOCOS DE QUEIMADAS

Relatório:
201816-22/09-18

MUNICÍPIO	QTD FOCOS	DATA (aaaammdd)	HORA GMT (hms)	LATITUDE	LONGITUDE	PRECIPITAÇÃO (mm)	TIPO DE VEGETAÇÃO AFETADA	UNIDADE DE CONSERVAÇÃO	CÓDIGO DA PROPRIEDADE DE OCORRÊNCIA DO FOCO DE QUEIMADA
Coruripe	19	2018/09/16	02:34:25	-10,120000	-36,140000	0,00	Floresta Ombrófila	-	-
		2018/09/16	00:45:00	-10,015000	-36,115000	0,00	-	-	AL-2702306-02CA9D7EC59F4CE8BD69235A7B0F87E5
		2018/09/20	20:34:25	-9,990000	-36,140000	0,00	Floresta Ombrófila	-	AL-2702306-02CA9D7EC59F4CE8BD69235A7B0F87E5
		2018/09/22	23:27:16	-10,222400	-36,328899	0,00	-	-	AL-2702306-15697034E13A428AB54F4AD2AD21B9C7
		2018/09/18	22:49:25	-10,180000	-36,260000	0,00	-	-	AL-2702306-1CE407CFDB78419D9D799F2F10EFB9DD
		2018/09/21	03:36:00	-10,194890	-36,319830	0,00	-	-	AL-2702306-25A67C85AD084D058DC47408A22B3B13
		2018/09/22	23:04:24	-10,250000	-36,250000	0,00	-	-	AL-2702306-413CF38FE0F74392A4DE201BEB535375
		2018/09/20	03:54:00	-9,980750	-36,153000	0,00	-	-	AL-2702306-559113734041401B8B841D232C66483C
		2018/09/20	03:54:00	-9,981360	-36,148880	0,00	-	-	AL-2702306-559113734041401B8B841D232C66483C
		2018/09/20	03:54:00	-9,981970	-36,144740	0,00	-	-	AL-2702306-559113734041401B8B841D232C66483C
		2018/09/20	03:54:00	-9,984330	-36,153540	0,00	-	-	AL-2702306-559113734041401B8B841D232C66483C
		2018/09/20	03:54:00	-9,984940	-36,149410	0,00	-	-	AL-2702306-559113734041401B8B841D232C66483C
		2018/09/20	03:54:00	-9,977770	-36,148330	0,00	-	-	AL-2702306-7317606D605244968E972E0E5FE61817
		2018/09/20	03:54:00	-9,978390	-36,144190	0,00	Floresta Ombrófila	-	AL-2702306-7317606D605244968E972E0E5FE61817
		2018/09/18	22:49:25	-10,180000	-36,240000	0,00	-	-	AL-2702306-BA8D015B9D4F45E18453B33B8DF4F210
		2018/09/22	03:18:00	-10,216870	-36,341650	0,00	-	-	AL-2702306-CE944CB624124A4082F786B966B9FB93
		2018/09/22	23:04:24	-10,250000	-36,280000	0,00	-	-	AL-2702306-E04242891CAF47729B4083DD631C27D4
		2018/09/22	23:04:24	-10,230000	-36,250000	0,00	-	-	AL-2702306-E04242891CAF47729B4083DD631C27D4
		2018/09/20	20:34:25	-9,970000	-36,140000	0,00	-	-	AL-2703759-AA67B454D97A472DBB12352D78358166
Junqueiro	16	2018/09/21	03:36:00	-9,839240	-36,464500	0,00	-	-	AL-2704005-1727F46B420040C2B6C8DF2E089B344D
		2018/09/21	03:36:00	-9,842700	-36,465080	0,00	-	-	AL-2704005-1727F46B420040C2B6C8DF2E089B344D
		2018/09/21	03:36:00	-9,853700	-36,463010	0,00	-	-	AL-2704005-1727F46B420040C2B6C8DF2E089B344D
		2018/09/21	03:36:00	-9,857160	-36,463580	0,00	-	-	AL-2704005-1727F46B420040C2B6C8DF2E089B344D
		2018/09/21	03:36:00	-9,861240	-36,460350	0,00	-	-	AL-2704005-1727F46B420040C2B6C8DF2E089B344D
		2018/09/20	03:54:00	-9,828890	-36,471050	0,00	-	-	AL-2704005-275A063269F14BCB9923E1F2130B4D04
		2018/09/22	15:48:00	-9,825790	-36,447810	0,00	-	-	AL-2704005-854C03363CFA490F96C0B28BF047717E
		2018/09/22	15:48:00	-9,826850	-36,454960	0,00	-	-	AL-2704005-854C03363CFA490F96C0B28BF047717E
		2018/09/22	15:48:00	-9,829140	-36,447300	0,00	-	-	AL-2704005-854C03363CFA490F96C0B28BF047717E
		2018/09/22	15:48:00	-9,829670	-36,450880	0,00	-	-	AL-2704005-854C03363CFA490F96C0B28BF047717E
		2018/09/22	15:48:00	-9,830200	-36,454460	0,00	-	-	AL-2704005-854C03363CFA490F96C0B28BF047717E
		2018/09/20	03:54:00	-9,832420	-36,471590	0,00	-	-	AL-2704005-B92715695A5B47D681C6B4F9596EEFA0
		2018/09/20	03:54:00	-9,833020	-36,467610	0,00	-	-	AL-2704005-B92715695A5B47D681C6B4F9596EEFA0
		2018/09/20	03:54:00	-9,835950	-36,472130	0,00	-	-	AL-2704005-B92715695A5B47D681C6B4F9596EEFA0
		2018/09/20	03:54:00	-9,836540	-36,468140	0,00	-	-	AL-2704005-B92715695A5B47D681C6B4F9596EEFA0
		2018/09/21	03:36:00	-9,853070	-36,466830	0,00	-	-	AL-2704005-C88831E8F4F84E71A1E37CFAAD7BBE36

Penedo	5	2018/09/18	22:04:25	-10,120000	-36,410000	0,00	-	-	AL-2706703-29E6130C400347DC98D5E18728F2FE38
		2018/09/16	20:04:24	-10,170000	-36,370000	0,00	-	-	AL-2706703-8C8B5B089E8A49B88A09DEAD1EF467F2
		2018/09/21	21:04:26	-10,150000	-36,410000	0,00	-	-	AL-2706703-A6B850D18AC9428190877AF3E41DF53A
		2018/09/21	21:34:24	-10,130000	-36,410000	0,00	-	-	AL-2706703-A8A289317C314D5CA739170395761E90
		2018/09/22	00:04:23	-10,170000	-36,430000	0,00	-	-	AL-2706703-ACC225EDC19946528311509AB886A50C
Jaramataia	3	2018/09/17	15:42:00	-9,653450	-36,956860	0,00	Transição Fitoecológica	-	-
		2018/09/17	15:42:00	-9,657060	-36,956350	0,00	Transição Fitoecológica	-	-
		2018/09/22	15:48:00	-9,676070	-36,966660	0,00	-	-	AL-2703700-023976E112F14901A5ECA6CFB9DEBE5E
Rio Largo	3	2018/09/22	15:48:00	-9,480790	-35,807700	0,00	-	APA do Pratagy	-
		2018/09/22	15:48:00	-9,483110	-35,807020	0,00	-	APA do Pratagy	-
		2018/09/16	19:49:28	-9,570000	-35,910000	0,00	-	-	AL-2707701-32A3B84B8EA644E995F14248B262CF6D
São Luis Do Quitunde	3	2018/09/17	15:42:00	-9,251350	-35,624260	0,00	-	-	AL-2708501-6E635E0052FB4A94A4386EBB470C549A
		2018/09/21	16:12:00	-9,265780	-35,637180	0,00	-	-	AL-2708501-6E635E0052FB4A94A4386EBB470C549A
		2018/09/21	16:12:00	-9,267200	-35,639900	0,00	-	-	AL-2708501-94DBA20A92974995854D1E6354B9193E
São Miguel Dos Campos	3	2018/09/20	22:52:00	-9,763769	-36,017536	0,00	-	-	AL-2708600-F349410C37314A2B8176E4AD43A1F498
		2018/09/20	22:52:00	-9,773444	-36,015125	0,00	-	-	AL-2708600-F349410C37314A2B8176E4AD43A1F498
		2018/09/20	22:52:00	-9,762129	-36,008087	0,00	Floresta Ombrófila	-	AL-2708600-F349410C37314A2B8176E4AD43A1F498
Teotônio Vilela	3	2018/09/21	01:00:00	-9,957000	-36,376000	0,00	-	-	AL-2709152-884EF5B311E74269ACD7FE9D562A861A
		2018/09/20	21:49:26	-9,910000	-36,290000	0,00	-	-	AL-2709152-A34D059D3BD54080A4C6716B4B8ECD34
		2018/09/21	01:00:00	-9,948000	-36,378000	0,00	-	-	AL-2709152-AE58363989B04710B87719DDE09BF7A0
Barra De Santo Antonio	2	2018/09/17	15:42:00	-9,388600	-35,611710	0,00	Floresta Ombrófila	-	AL-2700508-A39789F45DEF4713B12DECA5748BF29D
		2018/09/21	21:34:29	-9,340000	-35,490000	0,00	-	-	AL-2706505-BCE8A7A58DA34AB7A8DBA1740727BAA7
Limoeiro De Anadia	2	2018/09/19	20:19:26	-9,750000	-36,470000	0,00	-	-	AL-2704203-B08D91ED384748C0B272C3F82D96FF57
		2018/09/19	20:19:26	-9,750000	-36,450000	0,00	-	-	AL-2704203-B4674BAAC4844D639C23D58576981575
Maravilha	2	2018/09/20	16:30:00	-9,208860	-37,359770	0,00	-	APA Serra da Caiçara	-
		2018/09/20	16:30:00	-9,210650	-37,362320	0,00	-	APA Serra da Caiçara	-
Porto Calvo	2	2018/09/21	16:12:00	-8,993070	-35,435520	0,00	Floresta Ombrófila	-	AL-2707305-4EE64FB5AA7D40DF91E2A02BCFBE5ABF
		2018/09/21	16:12:00	-9,108020	-35,350460	0,00	Formações Pioneiras	-	AL-2707305-77C141EFEEE24B1F832AAA10FDC5C61A
Porto De Pedras	2	2018/09/21	16:12:00	-9,108740	-35,352650	0,00	-	-	AL-2707404-C2AC7AC4D57E4665B4C76E1EC9CA9D51
		2018/09/21	16:12:00	-9,108590	-35,353940	0,00	Formações Pioneiras	-	AL-2707404-C2AC7AC4D57E4665B4C76E1EC9CA9D51
Roteiro	2	2018/09/21	21:49:26	-9,830000	-36,000000	0,00	-	-	AL-2707800-92716E7970B1442CB5AC40B511B47DBC
		2018/09/19	01:15:00	-9,900000	-36,016000	0,00	-	-	AL-2707800-E1C89335F23F4661A87FC296CF654851
Barra De Sao Miguel	1	2018/09/20	22:52:00	-9,771803	-36,005676	0,00	-	-	AL-2708600-F349410C37314A2B8176E4AD43A1F498
Belo Monte	1	2018/09/22	15:48:00	-9,779100	-37,288200	0,00	Caatinga	-	-
Campo Alegre	1	2018/09/19	23:19:26	-9,890000	-36,260000	0,00	-	-	AL-2701407-1F3B581A77ED4F4AB48EB247AAA53D80
Capela	1	2018/09/21	16:12:00	-9,365340	-36,109260	0,00	-	-	AL-2701704-1D2FDE34298A4868B9DC021B760318B0
Colônia Leopoldina	1	2018/09/22	15:48:00	-8,919340	-35,739120	0,00	-	APA de Murici	-
Feliz Deserto	1	2018/09/20	04:19:24	-10,270000	-36,270000	0,00	-	-	AL-2702306-75521375B2AB46A5A0F26231ECAECBB2

Jequiá Da Praia	1	2018/09/19	01:15:00	-9,911000	-36,014000	0,00	-	-	AL-2703759-FC33FEA8B91642CFA5E93F02C0D32484
Marechal Deodoro	1	2018/09/20	22:52:00	-9,770160	-35,996220	0,00	-	-	AL-2704708-014271E8522340CE9EC1E78DD37DF9D0
Messias	1	2018/09/17	15:42:00	-9,374240	-35,822730	0,00	-	APA do Pratagy	AL-2705507-63D2A9D801774802B1C7335D077C7C26
Passo De Camaragibe	1	2018/09/17	15:42:00	-9,272290	-35,437620	0,00	-	-	AL-2706505-97C622D0CA7F422A97CE8DDBFD37C2DE
Pilar	1	2018/09/21	23:48:31	-9,562100	-35,973400	0,00	-	-	AL-2706901-621394EAC0F848E28B5DD3F9E648BE95
São Miguel Dos Milagres	1	2018/09/16	16:06:00	-9,232650	-35,427840	0,00	-	-	AL-2706505-1F3403A55A2040C4948C2CADB85FC3A7
Satuba	1	2018/09/22	15:48:00	-9,604380	-35,870430	0,00	-	-	AL-2708907-7776AA7EAB554EC8BA16583D0F96F6EB