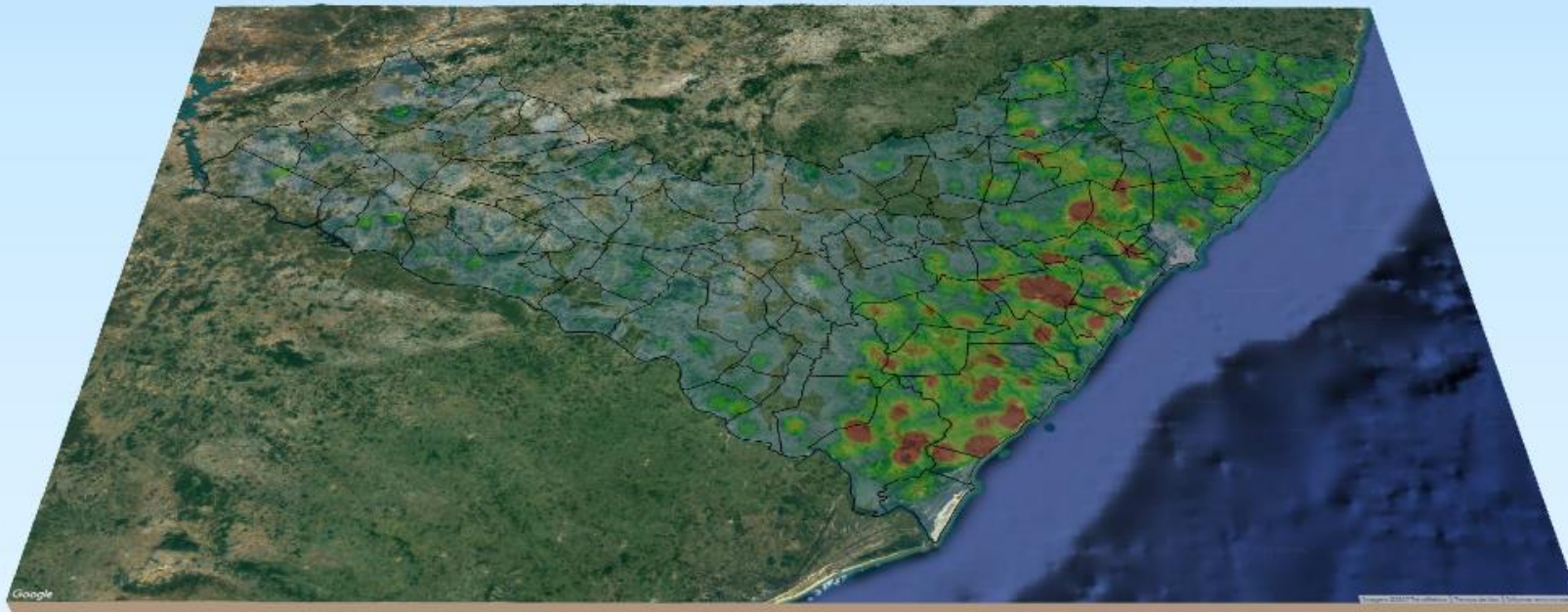


RELATÓRIO DE MONITORAMENTO DE FOCOS DE QUEIMADAS

02 a 08 de Dezembro de 2018



MONITORAMENTO DE FOCOS DE QUEIMADAS NO ESTADO DE ALAGOAS
RELATÓRIO TÉCNICO

JOSÉ RENAN VASCONCELOS CALHEIROS FILHO

Governador do Estado de Alagoas

CLÁUDIO ALEXANDRE AYRES DA COSTA

Secretário de Estado do Meio Ambiente e dos Recursos Hídricos

GUSTAVO LOPES DA RESSURREIÇÃO

Diretor-Presidente do Instituto do Meio Ambiente de Alagoas

LEONARDO LOPES DE AZEVEDO VIEIRA

Assessor Executivo de Gestão do
Instituto do Meio Ambiente de Alagoas

EPITÁCIO CORREIA DE FARIAS JÚNIOR

Gerente de Fauna, Flora e Unidades de Conservação do
Instituto do Meio Ambiente de Alagoas

DANIEL NIVALDO DA CONCEIÇÃO

Assessor Ambiental de Geoprocessamento do
Instituto do Meio Ambiente de Alagoas

RESUMO DAS OCORRÊNCIAS DOS FOCOS DE QUEIMADAS

02/ a 08/12/2018

QUANTIDADE TOTAL DE FOCOS NO ESTADO: 298

QUANTIDADE DE FOCOS MONITORADOS¹: 189

QUANTIDADE DE FOCOS QUE AFETARAM UNIDADES DE CONSERVAÇÃO: 31

Área de Proteção Ambiental do Pratagy: 15

Área de Proteção Ambiental da Santa Rita: 1

Área de Proteção Ambiental de Murici: 8

Área de Proteção Ambiental da Serra da Caiçara: 2

Reserva Extrativista de Jequiá:1

Reserva Particular do Patrimônio Natural Alfredo Elias da Rosa Oiticica: 1

Reserva Particular do Patrimônio Natural Conceição Lyra 3: 1

Reserva Particular do Patrimônio Natural Planalto: 1

Serra da Taborda: 1

QUANTIDADE DE FOCOS QUE AFETARAM VEGETAÇÃO: 47

Caatinga: 6

Floresta Estacional: 11

Floresta Ombrófila: 10

Transição Fitoecológica: 20

RANKING DOS 5 MUNICÍPIOS COM MAIOR QUANTIDADE DE REGISTROS DE FOCOS:

1- Rio Largo: 20

2- Matriz de Camaragibe: 19

3- Coruripe: 17

4- Penedo: 15

5- Girau do Ponciano: 13

RANKING DOS 5 MUNICÍPIOS COM MENOR QUANTIDADE DE REGISTROS DE FOCOS:

1- Água Branca: 1

2- Coqueiro Seco: 1

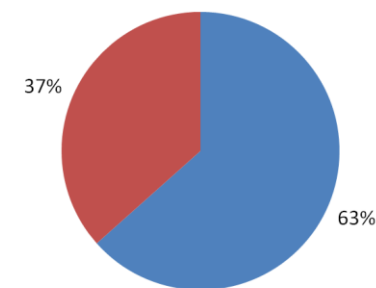
3- Igreja Nova: 1

4- Junqueiro: 1

5- Maceió: 1

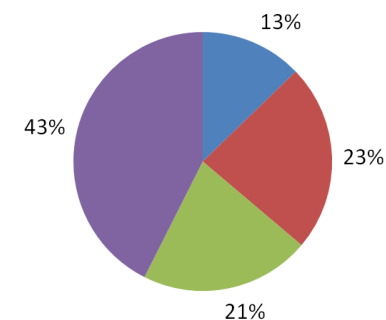
Relações dos Focos Monitorados em Relação ao Total Registrado

Focos Monitorados Focos Não Monitorados

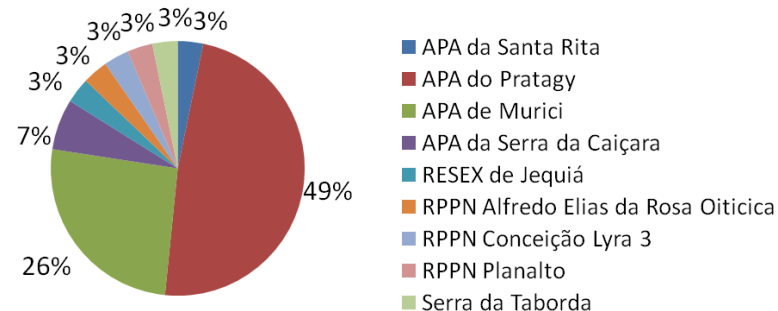


Tipos de Vegetação Afetados Pelos Focos

Caatinga Floresta Estacional
Floresta Ombrófila Transição Fitoecológicas

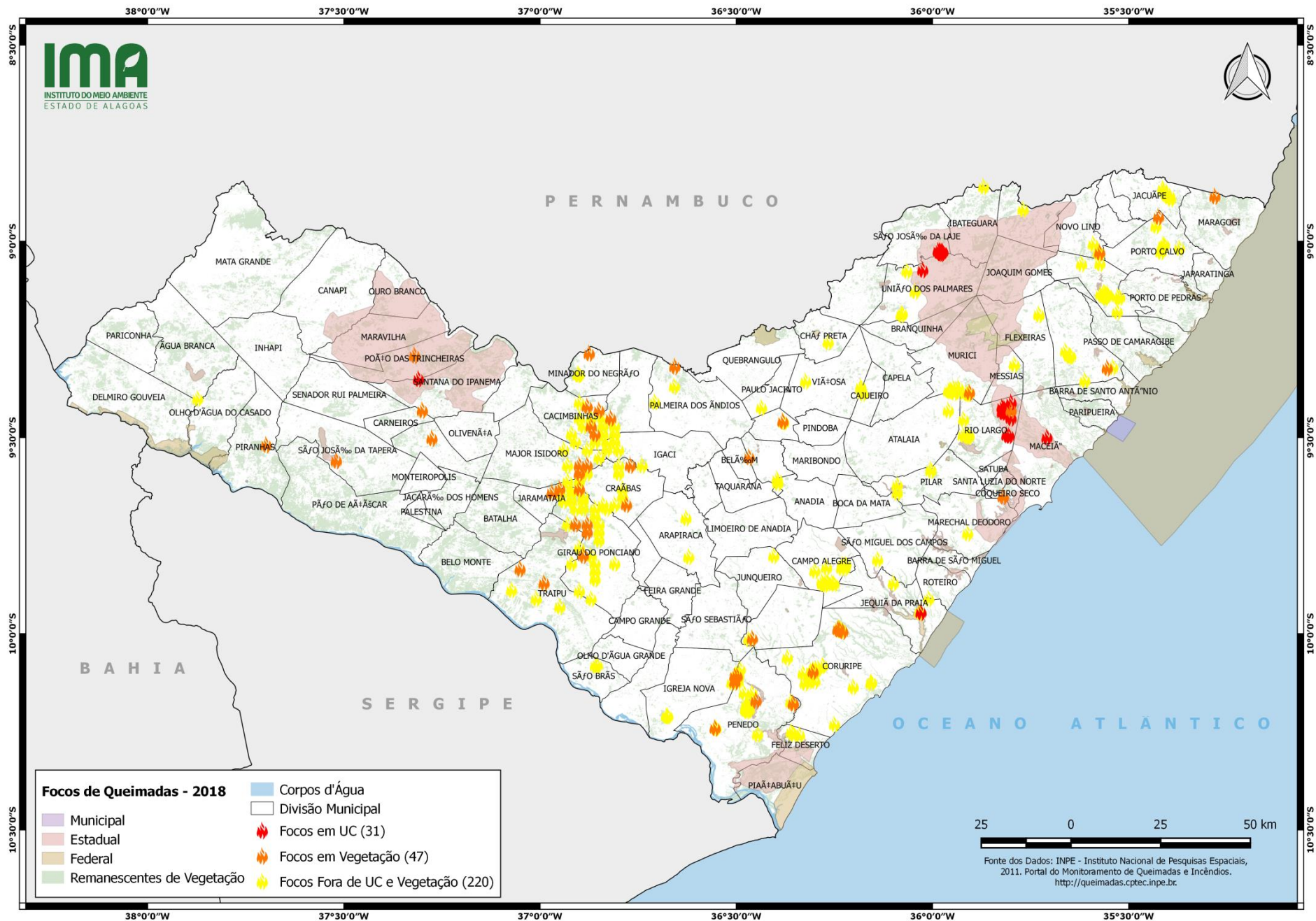


Unidades de Conservação Afetadas Pelos Focos

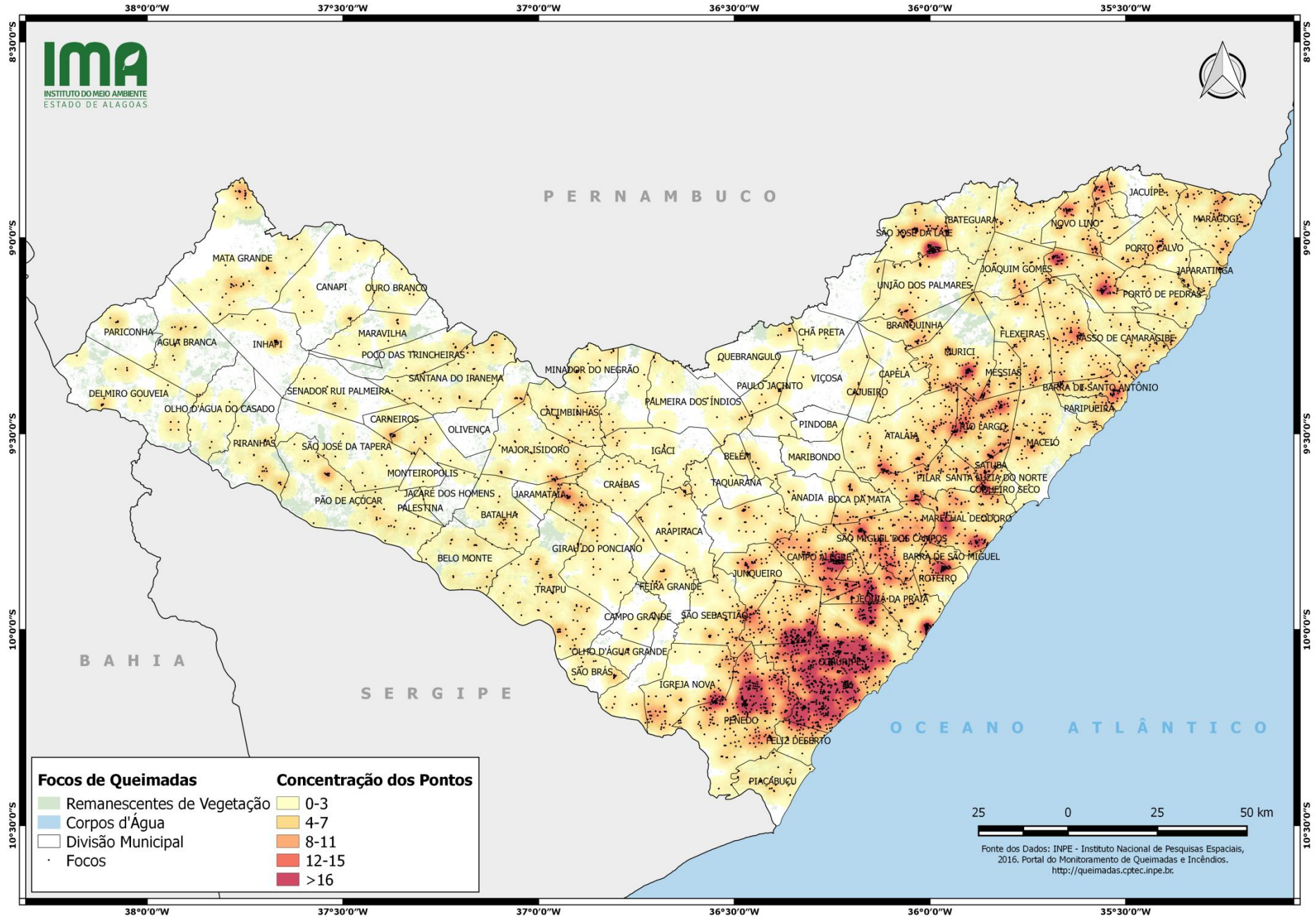


¹Focos monitorados correspondem àqueles que afetaram remanescentes de vegetação ou unidades de conservação, além das ocorrências identificadas nas propriedades rurais, segundo dados do Cadastro Ambiental Rural.

DISTRIBUIÇÃO ESPACIAL DOS FOCOS DE QUEIMADAS- 02 a 08/12/2018



CONCENTRAÇÃO DOS FOCOS DE QUEIMADAS – 01/01 a 08/12/2018



MUNICÍPIO	QTD FOCOS	DATA (aaaammdd)	HORA GMT (hms)	LATITUDE	LONGITUDE	PRECIPITAÇÃO (mm)	TIPO DE VEGETAÇÃO AFETADA	UNIDADE DE CONSERVAÇÃO	CÓDIGO DA PROPRIEDADE DE OCORRÊNCIA DO FOCO DE QUEIMADA
Rio Largo	20	2018/12/03	04:06:00	-9,453210	-35,920870	0,00	-	-	AL-2707701-2C86B5EB72C142188D325A7C8DA65DE2
		2018/12/07	15:24:00	-9,494790	-35,906990	0,00	-	-	AL-2707701-32A3B84B8EA644E995F14248B262CF6D
		2018/12/07	15:24:00	-9,495410	-35,911450	0,00	-	-	AL-2707701-32A3B84B8EA644E995F14248B262CF6D
		2018/12/07	15:24:00	-9,496950	-35,908070	0,00	-	-	AL-2707701-32A3B84B8EA644E995F14248B262CF6D
		2018/12/08	16:48:00	-9,492860	-35,922390	0,00	-	-	AL-2707701-32A3B84B8EA644E995F14248B262CF6D
		2018/12/07	00:30:00	-9,422000	-35,823000	0,00	-	APA do Pratagy	AL-2707701-C65BCC029EE44040A9B4CDBE411E6993
		2018/12/07	00:30:00	-9,433000	-35,817000	0,00	-	APA do Pratagy	AL-2707701-C65BCC029EE44040A9B4CDBE411E6993
		2018/12/07	00:30:00	-9,435000	-35,822000	0,00	-	APA do Pratagy	AL-2707701-C65BCC029EE44040A9B4CDBE411E6993
		2018/12/07	01:04:28	-9,410000	-35,800000	0,00	-	APA do Pratagy	AL-2707701-0DCFC7081C134AFA8CDC4E6090BC9156
		2018/12/07	01:19:29	-9,410000	-35,800000	0,00	-	APA do Pratagy	AL-2707701-0DCFC7081C134AFA8CDC4E6090BC9156
		2018/12/07	02:48:00	-9,425550	-35,818920	0,00	-	APA do Pratagy	AL-2707701-C65BCC029EE44040A9B4CDBE411E6993
		2018/12/07	02:48:00	-9,430090	-35,820900	0,00	-	APA do Pratagy	AL-2707701-C65BCC029EE44040A9B4CDBE411E6993
		2018/12/07	02:48:00	-9,432080	-35,820350	0,00	-	APA do Pratagy	AL-2707701-C65BCC029EE44040A9B4CDBE411E6993
		2018/12/07	02:48:00	-9,493330	-35,810740	0,00	-	APA do Pratagy	AL-2704302-FA183BBE7EF34765953220C41F10A0FE
		2018/12/07	02:48:00	-9,494420	-35,805140	0,00	-	APA do Pratagy	AL-2704302-FA183BBE7EF34765953220C41F10A0FE
		2018/12/07	15:24:00	-9,427600	-35,815640	0,00	-	APA do Pratagy	AL-2707701-C65BCC029EE44040A9B4CDBE411E6993
		2018/12/07	15:24:00	-9,428190	-35,820060	0,00	-	APA do Pratagy	AL-2707701-C65BCC029EE44040A9B4CDBE411E6993
2018/12/07	15:50:00	-9,433000	-35,822000	0,00	-	APA do Pratagy	AL-2707701-C65BCC029EE44040A9B4CDBE411E6993		
2018/12/08	22:04:28	-9,450000	-35,800000	0,00	-	APA do Pratagy	AL-2707701-C65BCC029EE44040A9B4CDBE411E6993		
2018/12/07	01:19:29	-9,430000	-35,800000	0,00	Floresta Ombrófila	RPPN Alfredo Elias da Rosa Oiticica	-		
Matriz de Camaragibe	19	2018/12/03	15:00:00	-9,178320	-35,529530	0,00	-	-	AL-2705101-74AE66A1C9014560913B2D94FD63304D
		2018/12/07	12:55:00	-9,141000	-35,529000	0,00	-	-	AL-2705101-04076346947F4D43A3894E208E475AD8
		2018/12/07	12:55:00	-9,142000	-35,523000	0,00	-	-	AL-2705101-04076346947F4D43A3894E208E475AD8
		2018/12/07	15:24:00	-9,130260	-35,561960	0,00	-	-	AL-2705101-944BE92A4D1F411B8ED0D88E769E34D5
		2018/12/07	15:24:00	-9,130360	-35,562690	0,00	-	-	AL-2705101-944BE92A4D1F411B8ED0D88E769E34D5
		2018/12/07	15:24:00	-9,133630	-35,553750	0,00	-	-	AL-2705101-944BE92A4D1F411B8ED0D88E769E34D5
		2018/12/07	15:24:00	-9,134050	-35,557210	0,00	-	-	AL-2705101-944BE92A4D1F411B8ED0D88E769E34D5
		2018/12/07	15:24:00	-9,134180	-35,557930	0,00	-	-	AL-2705101-944BE92A4D1F411B8ED0D88E769E34D5
		2018/12/07	15:24:00	-9,134620	-35,561310	0,00	-	-	AL-2705101-944BE92A4D1F411B8ED0D88E769E34D5
		2018/12/07	15:24:00	-9,134720	-35,562030	0,00	-	-	AL-2705101-944BE92A4D1F411B8ED0D88E769E34D5
		2018/12/07	15:24:00	-9,135260	-35,566100	0,00	-	-	AL-2705101-944BE92A4D1F411B8ED0D88E769E34D5
		2018/12/07	15:24:00	-9,138410	-35,556610	0,00	-	-	AL-2705101-944BE92A4D1F411B8ED0D88E769E34D5
		2018/12/07	15:24:00	-9,138550	-35,557320	0,00	-	-	AL-2705101-944BE92A4D1F411B8ED0D88E769E34D5
		2018/12/07	15:24:00	-9,138990	-35,560730	0,00	-	-	AL-2705101-944BE92A4D1F411B8ED0D88E769E34D5
		2018/12/07	15:24:00	-9,139100	-35,561450	0,00	-	-	AL-2705101-944BE92A4D1F411B8ED0D88E769E34D5

**INSTITUTO DO MEIO AMBIENTE DE ALAGOAS
ASSESSORIA AMBIENTAL DE GEOPROCESSAMENTO
RELATÓRIO SEMANAL DE MONITORAMENTO DE FOCOS DE QUEIMADAS**

		2018/12/07	15:50:00	-9,133000	-35,561000	0,00	-	-	AL-2705101-944BE92A4D1F411B8ED0D88E769E34D5
		2018/12/07	15:50:00	-9,134000	-35,572000	0,00	-	-	AL-2705101-944BE92A4D1F411B8ED0D88E769E34D5
		2018/12/07	15:50:00	-9,143000	-35,560000	0,00	-	-	AL-2705101-9CFA4D0A1DC14BFDB830AA27A37798F1
		2018/12/08	23:34:59	-9,056000	-35,573700	0,00	-	-	AL-2705101-38EB1C58D3E94FACB77E4CF93476C47B
Coruripe	17	2018/12/04	01:49:25	-10,100000	-36,310000	0,00	-	-	AL-2702306-2255FA73EF494DE091B60B056902AF03
		2018/12/04	01:49:25	-10,100000	-36,330000	0,00	-	-	AL-2702306-41E9ECD005B1499C989D930FAF6386C5
		2018/12/05	00:45:00	-10,090000	-36,304000	0,00	-	-	AL-2702306-2255FA73EF494DE091B60B056902AF03
		2018/12/05	16:00:00	-9,989000	-36,240000	0,00	-	-	AL-2702306-BC632E6717E94300B25C3A0087EA9FED
		2018/12/06	01:25:00	-10,090000	-36,298000	0,00	-	-	AL-2702306-2255FA73EF494DE091B60B056902AF03
		2018/12/06	01:34:23	-10,230000	-36,250000	0,00	-	-	AL-2702306-E04242891CAF47729B4083DD631C27D4
		2018/12/06	03:06:00	-10,094480	-36,310100	0,00	-	-	AL-2702306-2255FA73EF494DE091B60B056902AF03
		2018/12/06	03:06:00	-10,099430	-36,311040	0,00	-	-	AL-2702306-2255FA73EF494DE091B60B056902AF03
		2018/12/06	03:06:00	-10,100450	-36,305470	0,00	-	-	AL-2702306-2255FA73EF494DE091B60B056902AF03
		2018/12/06	03:06:00	-10,134580	-36,202220	0,00	-	-	AL-2702306-F76D8DD794CB4CCFA0B1F0C7A6CF8189
		2018/12/06	03:34:24	-10,060000	-36,370000	0,00	-	-	AL-2702306-C312FDAD0870437EB7107CBD3A21A778
		2018/12/08	23:34:44	-10,109800	-36,315701	0,00	-	-	AL-2702306-2255FA73EF494DE091B60B056902AF03
		2018/12/08	23:34:44	-10,119500	-36,313702	0,00	-	-	AL-2702306-721501D3881C45D99E403276198D90E3
		2018/12/06	03:06:00	-10,095510	-36,304500	0,00	Floresta Estacional	-	AL-2702306-2255FA73EF494DE091B60B056902AF03
		2018/12/05	16:00:00	-9,987590	-36,237550	0,00	Floresta Ombrófila	-	-
		2018/12/05	16:00:00	-9,988210	-36,241480	0,00	Floresta Ombrófila	-	-
		2018/12/05	16:00:00	-9,993350	-36,228540	0,00	Floresta Ombrófila	-	AL-2702306-BC632E6717E94300B25C3A0087EA9FED
Penedo	15	2018/12/04	01:49:25	-10,150000	-36,460000	0,00	-	-	AL-2706703-EE8A1BCD5E214CD789F4FA488DC3BE76
		2018/12/04	01:49:25	-10,150000	-36,480000	0,00	-	-	AL-2706703-EE8A1BCD5E214CD789F4FA488DC3BE76
		2018/12/05	03:30:00	-10,192920	-36,472290	0,00	-	-	AL-2706703-15C58D85793D47408BB631967660F981
		2018/12/05	03:30:00	-10,193660	-36,467910	0,00	-	-	AL-2706703-FA4EB9EF940546C681E4E32891BDD7F7
		2018/12/05	03:30:00	-10,196600	-36,472930	0,00	-	-	AL-2706703-FA4EB9EF940546C681E4E32891BDD7F7
		2018/12/05	03:30:00	-10,188490	-36,476040	0,00	-	-	AL-2706703-15C58D85793D47408BB631967660F981
		2018/12/05	03:30:00	-10,192180	-36,476680	0,00	-	-	AL-2706703-15C58D85793D47408BB631967660F981
		2018/12/05	16:00:00	-10,254500	-36,445920	0,00	-	-	AL-2706703-0EB1473CE56F49DDBF1B87CCFE8BD0F1
		2018/12/05	19:06:45	-10,121328	-36,496086	0,00	-	-	AL-2706703-5989B93ACCA84716BB85E36C5A8320FC
		2018/12/07	15:24:00	-10,255280	-36,446190	0,00	-	-	AL-2706703-0EB1473CE56F49DDBF1B87CCFE8BD0F1
		2018/12/05	19:06:45	-10,122623	-36,503822	0,00	Floresta Estacional	-	-
		2018/12/06	15:42:00	-10,107610	-36,497780	0,00	Floresta Estacional	-	-
		2018/12/07	15:24:00	-10,239560	-36,554190	0,00	Floresta Estacional	-	-
		2018/12/04	01:49:25	-10,170000	-36,450000	0,00	Floresta Estacional	RPPN Conceicao Lyra 3	AL-2706703-EE8A1BCD5E214CD789F4FA488DC3BE76
		2018/12/05	00:45:00	-10,177000	-36,355000	0,00	Floresta Estacional	RPPN Planalto	-
Girau do Ponciano	13	2018/12/04	13:19:27	-9,820000	-36,810000	0,00	-	-	AL-2702900-12914212090B473CBBE821DE72253043
		2018/12/04	13:19:27	-9,820000	-36,860000	0,00	-	-	AL-2702900-2081EBE1A0A540FBB6F3757565D4A522



INSTITUTO DO MEIO AMBIENTE
ESTADO DE ALAGOAS

Av. Major Cícero de Góes Monteiro, 2197,
Mutange – CEP 57017-515– Maceió, Alagoas.
Fone: 3315-1738/1778
Fax 3315-1732; www.ima.al.gov.

**INSTITUTO DO MEIO AMBIENTE DE ALAGOAS
ASSESSORIA AMBIENTAL DE GEOPROCESSAMENTO
RELATÓRIO SEMANAL DE MONITORAMENTO DE FOCOS DE QUEIMADAS**

Página: 9

Relatório:
201802-08/12-18

		2018/12/04	13:19:27	-9,800000	-36,870000	0,00	-	-	AL-2702900-3614543DF3DE4E1F86B581ADE0B01A1B
		2018/12/04	13:19:27	-9,720000	-36,850000	0,00	-	-	AL-2702900-2D1250156AE54159A11877A5B949DB6A
		2018/12/04	13:19:27	-9,680000	-36,910000	0,00	-	-	AL-2702900-FF7B87994A8E4A60ACA686336F055487
		2018/12/04	13:19:27	-9,660000	-36,940000	0,00	-	-	AL-2702900-7E7FCCB6E71B45B480269623296DC6B4
		2018/12/05	15:04:26	-9,720000	-36,850000	0,00	-	-	AL-2702900-2D1250156AE54159A11877A5B949DB6A
		2018/12/05	15:34:27	-9,660000	-36,940000	0,00	-	-	AL-2702900-7E7FCCB6E71B45B480269623296DC6B4
		2018/12/05	16:34:26	-9,660000	-36,940000	0,00	-	-	AL-2702900-7E7FCCB6E71B45B480269623296DC6B4
		2018/12/04	13:19:27	-9,800000	-36,890000	0,00	Transição Fitoecológica	-	-
		2018/12/04	13:19:27	-9,740000	-36,880000	0,00	Transição Fitoecológica	-	-
		2018/12/05	15:04:26	-9,720000	-36,880000	0,00	Transição Fitoecológica	-	AL-2702900-206D4106FD6C440A91E89001D4DEE424
		2018/12/05	15:04:26	-9,720000	-36,910000	0,00	Transição Fitoecológica	-	AL-2702900-2D1250156AE54159A11877A5B949DB6A
Campo Alegre	10	2018/12/03	00:55:00	-9,823000	-36,230000	0,00	-	-	AL-2701407-C9D2E374F7A149C6BD5CA0EFC750AE02
		2018/12/03	00:55:00	-9,831000	-36,223000	0,00	-	-	AL-2701407-36F41BC9370F4263B4A84BEB1E89B219
		2018/12/07	02:48:00	-9,870360	-36,280140	0,00	-	-	AL-2701407-295AA691B3124526A4C12088FB8C49F0
		2018/12/07	02:48:00	-9,871510	-36,274230	0,00	-	-	AL-2701407-295AA691B3124526A4C12088FB8C49F0
		2018/12/07	02:48:00	-9,872510	-36,280110	0,00	-	-	AL-2701407-295AA691B3124526A4C12088FB8C49F0
		2018/12/07	02:48:00	-9,873690	-36,274220	0,00	-	-	AL-2701407-295AA691B3124526A4C12088FB8C49F0
		2018/12/07	03:30:00	-9,866000	-36,271000	0,00	-	-	AL-2701407-295AA691B3124526A4C12088FB8C49F0
		2018/12/07	03:30:00	-9,867000	-36,282000	0,00	-	-	AL-2701407-295AA691B3124526A4C12088FB8C49F0
		2018/12/07	03:30:00	-9,870000	-36,266000	0,00	-	-	AL-2701407-295AA691B3124526A4C12088FB8C49F0
2018/12/07	03:30:00	-9,872000	-36,251000	0,00	-	-	AL-2701407-49CBFF010C53425F8CB82BA2CAD26D64		
Cacimbinhas	7	2018/12/04	13:19:27	-9,530000	-36,880000	0,00	-	-	AL-2701209-A343C309438E4C16896EB7B0DB120247
		2018/12/04	13:19:27	-9,510000	-36,860000	0,00	-	-	AL-2701209-A90B90DBD8AE4F0793CA642589ABC356
		2018/12/04	13:19:27	-9,510000	-36,910000	0,00	-	-	AL-2701209-40C65228EDA74EE78DB3FAFD5E27BC71
		2018/12/04	13:19:27	-9,490000	-36,860000	0,00	Transição Fitoecológica	-	-
		2018/12/04	13:19:29	-9,470000	-36,870000	0,00	Transição Fitoecológica	-	-
		2018/12/04	13:19:29	-9,430000	-36,850000	0,00	Transição Fitoecológica	-	-
São José da Laje	7	2018/12/04	13:19:29	-9,420000	-36,880000	0,00	Transição Fitoecológica	-	AL-2701209-C83717F45FE74C19881F37A0556725A4
		2018/12/06	03:06:00	-9,023470	-35,985840	0,00	-	APA de Murici	-
		2018/12/06	03:06:00	-9,024520	-35,979860	0,00	-	APA de Murici	-
		2018/12/06	03:06:00	-9,024630	-35,982190	0,00	-	APA de Murici	-
		2018/12/06	03:06:00	-9,025610	-35,973680	0,00	-	APA de Murici	-
		2018/12/06	03:06:00	-9,025740	-35,976150	0,00	-	APA de Murici	-
		2018/12/06	03:06:00	-9,029390	-35,981150	0,00	-	APA de Murici	-
Major Isidoro	6	2018/12/06	03:06:00	-9,030590	-35,977470	0,00	-	APA de Murici	-
		2018/12/04	13:19:27	-9,590000	-36,880000	0,00	-	-	AL-2704401-F1ED399CCD32455FBF08E307A56A8706
		2018/12/05	15:04:28	-9,590000	-36,880000	0,00	-	-	AL-2704401-F1ED399CCD32455FBF08E307A56A8706
		2018/12/04	13:19:27	-9,590000	-36,900000	0,00	Transição Fitoecológica	-	-



INSTITUTO DO MEIO AMBIENTE
ESTADO DE ALAGOAS

Av. Major Cícero de Góes Monteiro, 2197,
Mutange – CEP 57017-515– Maceió, Alagoas.
Fone: 3315-1738/1778
Fax 3315-1732; www.ima.al.gov.

INSTITUTO DO MEIO AMBIENTE DE ALAGOAS
ASSESSORIA AMBIENTAL DE GEOPROCESSAMENTO
RELATÓRIO SEMANAL DE MONITORAMENTO DE FOCOS DE QUEIMADAS

Página: 10

Relatório:
201802-08/12-18

		2018/12/04	13:19:27	-9,570000	-36,880000	0,00	Transição Fitoecológica	-	AL-2704401-65E5AEA286F645FF954A3D50F182E86C
		2018/12/04	13:19:27	-9,570000	-36,900000	0,00	Transição Fitoecológica	-	-
		2018/12/05	15:04:28	-9,590000	-36,900000	0,00	Transição Fitoecológica	-	-
Murici	6	2018/12/03	04:06:00	-9,387850	-35,908990	0,00	-	-	AL-2705507-D6F3E1F6C5CD43898A255344E14D6E42
		2018/12/04	03:48:00	-9,380710	-35,955690	0,00	-	-	AL-2705507-8694045674FE4F099A780FCB593260FA
		2018/12/08	01:15:00	-9,372000	-35,934000	0,00	-	-	AL-2705507-45F028DCEE344F9C89296E9C86B50BFE
		2018/12/08	01:15:00	-9,377000	-35,940000	0,00	-	-	AL-2705507-8694045674FE4F099A780FCB593260FA
		2018/12/08	01:15:00	-9,379000	-35,953000	0,00	-	-	AL-2705507-8694045674FE4F099A780FCB593260FA
		2018/12/03	03:55:00	-9,384000	-35,906000	0,00	Floresta Ombrófila	-	AL-2705507-D6F3E1F6C5CD43898A255344E14D6E42
Porto Calvo	6	2018/12/02	15:18:00	-9,022590	-35,416370	0,00	-	-	AL-2707305-ED141463359344B5BD95AA5F8F5A64B3
		2018/12/06	15:42:00	-9,008130	-35,409260	0,00	-	-	AL-2707305-ED141463359344B5BD95AA5F8F5A64B3
		2018/12/06	15:42:00	-9,008660	-35,412860	0,00	-	-	AL-2707305-ED141463359344B5BD95AA5F8F5A64B3
		2018/12/06	15:42:00	-9,016230	-35,371180	0,00	-	-	AL-2707305-EFF48A37CD9A43A2A7E7BA5160783486
		2018/12/08	15:06:00	-8,960170	-35,430870	0,00	-	-	AL-2707305-DF541CAC409A4F56AB9F06E92A0AE5B3
		2018/12/06	18:55:22	-8,936868	-35,424252	0,00	Floresta Ombrófila	-	-
Craíbas	5	2018/12/04	13:19:27	-9,650000	-36,790000	0,00	-	-	AL-2702355-67660FF7941B4E42BF6CE51C858424CC
		2018/12/04	13:19:27	-9,570000	-36,800000	0,00	-	-	AL-2702355-4158C5D9F05041578DAFEF014616B485
		2018/12/04	13:19:27	-9,670000	-36,780000	0,00	Transição Fitoecológica	-	AL-2702355-82EA26C6B44E4D538E93275A4EB5585D
		2018/12/04	13:19:27	-9,630000	-36,900000	0,00	Transição Fitoecológica	-	-
		2018/12/04	13:19:27	-9,570000	-36,770000	0,00	Transição Fitoecológica	-	-
São Luis do Quitunde	5	2018/12/06	15:42:00	-9,291490	-35,647910	0,00	-	-	AL-2708501-F0BA6590D05743C4B1803F89BF06C204
		2018/12/06	15:42:00	-9,292030	-35,651580	0,00	-	-	AL-2708501-BE5FA0C52C4A48B087606A67B1C724C2
		2018/12/07	00:30:00	-9,320000	-35,541000	0,00	-	-	AL-2708501-7D792C6428DD4A9CB97ED130A79CF038
		2018/12/07	15:50:00	-9,354000	-35,612000	0,00	-	-	AL-2708501-8CD45A817BF840659DDE8D49AC730AC1
		2018/12/07	00:30:00	-9,322000	-35,555000	0,00	Floresta Ombrófila	-	AL-2708501-7D792C6428DD4A9CB97ED130A79CF038
Jacuípe	4	2018/12/03	15:00:00	-8,884170	-35,395480	0,00	-	-	AL-2703502-E75B7B97A2CA47A9B4A698F3C82F7457
		2018/12/03	15:00:00	-8,884860	-35,401090	0,00	-	-	AL-2703502-8D553C2CD2DB44B7BA4424D48C9C74FE
		2018/12/06	15:42:00	-8,891080	-35,393440	0,00	-	-	AL-2703502-E75B7B97A2CA47A9B4A698F3C82F7457
		2018/12/07	00:16:18	-8,879300	-35,404701	0,00	-	-	AL-2703502-8D553C2CD2DB44B7BA4424D48C9C74FE
Jequiá da Praia	4	2018/12/04	03:48:00	-9,944390	-36,033210	0,00	-	-	AL-2703759-881F9570CA0440C698E155039A35AEF3
		2018/12/05	21:49:26	-9,870000	-36,100000	0,00	-	-	AL-2703759-033ACC50020A4COD83B5F4D114948D86
		2018/12/07	05:34:25	-9,910000	-36,010000	0,00	-	-	AL-2703759-FC33FEA8B91642CFA5E93F02COD32484
		2018/12/04	03:48:00	-9,944960	-36,029510	0,00	-	RESEX de Jequia	-
Novo Lino	4	2018/12/03	15:00:00	-9,006150	-35,590400	0,00	-	-	AL-2705606-8E5368EDEEE54E67ABA1F55433673C11
		2018/12/04	03:48:00	-9,027100	-35,577860	0,00	-	-	AL-2705606-627622F38C6241FA9DB68FE52A9B3AC2
		2018/12/04	03:48:00	-9,031100	-35,574660	0,00	-	-	AL-2705101-38EB1C58D3E94FACB77E4CF93476C47B
		2018/12/04	03:48:00	-9,027670	-35,574140	0,00	Floresta Ombrófila	-	AL-2705606-627622F38C6241FA9DB68FE52A9B3AC2
Traipu	4	2018/12/04	13:19:24	-9,930000	-36,950000	0,00	-	-	AL-2709202-8D3948A2A9584B73AD11C8310B3996EF



INSTITUTO DO MEIO AMBIENTE
ESTADO DE ALAGOAS

Av. Major Cicero de Góes Monteiro, 2197,
Mutange – CEP 57017-515– Maceió, Alagoas.
Fone: 3315-1738/1778
Fax 3315-1732; www.ima.al.gov.

INSTITUTO DO MEIO AMBIENTE DE ALAGOAS
ASSESSORIA AMBIENTAL DE GEOPROCESSAMENTO
RELATÓRIO SEMANAL DE MONITORAMENTO DE FOCOS DE QUEIMADAS

Página: 11

Relatório:
201802-08/12-18

		2018/12/05	16:06:00	-9,888070	-37,072890	0,00	-	-	AL-2709202-C04CF828DC85454F8E6B1ED0861F00C8
		2018/12/05	15:34:27	-9,870000	-36,990000	0,00	Caatinga	-	AL-2709202-C53AEFAC5BBF4BCFB4E9078B62BB2D3F
		2018/12/06	15:42:00	-9,833900	-37,051220	0,00	Transição Fitoecológica	-	-
Atalaia	3	2018/12/06	15:42:00	-9,580180	-36,004540	0,00	-	-	AL-2706901-E04C753151C34F8A906516DA490714EF
		2018/12/08	01:15:00	-9,383000	-35,932000	0,00	-	-	AL-2705507-B688319B7C624109BEA24B8EB69D098D
		2018/12/08	14:04:29	-9,430000	-35,960000	0,00	-	-	AL-2700409-00743A4B84DB41D5A832F83251C5F064
Estrela de Alagoas	3	2018/12/04	13:19:27	-9,490000	-36,810000	0,00	-	-	AL-2702553-E12A79D26FC64BFDA4451E7D74A728B4
		2018/12/04	13:19:29	-9,450000	-36,840000	0,00	-	-	AL-2702553-BDBB897A2F6844F38A5978E7CA2FB9B4
		2018/12/04	13:19:29	-9,450000	-36,820000	0,00	Transição Fitoecológica	-	AL-2702553-35184132EB8C4B55B92424F1C9C7AF47
Jaramataia	3	2018/12/05	16:34:26	-9,640000	-36,950000	0,00	-	-	AL-2703700-53D83FCE1C9042549B5FE16BFDAF18E8
		2018/12/04	13:19:27	-9,640000	-36,970000	0,00	Transição Fitoecológica	-	-
		2018/12/05	16:34:26	-9,630000	-36,950000	0,00	Transição Fitoecológica	-	AL-2703700-53D83FCE1C9042549B5FE16BFDAF18E8
Feliz Deserto	2	2018/12/06	15:42:00	-10,257420	-36,339030	0,00	-	-	AL-2702702-185ABA8269454795A86AC7311C32F13F
		2018/12/06	16:45:00	-10,255000	-36,354000	0,00	-	-	AL-2702702-5CA074A651714DA7A30C782587B45FA1
Mar Vermelho	2	2018/12/07	15:24:00	-9,460230	-36,379120	0,00	-	-	AL-2704906-A8D26A76D4E44CFFA13C4A1E045FBE94
		2018/12/07	15:24:00	-9,457920	-36,381360	0,00	Floresta Estacional	-	AL-2704906-4D08C4D34A5B45D0911BF4FF39AFAA21
Minador do Negrão	2	2018/12/02	15:18:00	-9,338980	-36,903660	0,00	-	-	AL-2705309-B21E69D229E74478AD30C2D384618908
		2018/12/06	15:42:00	-9,284850	-36,874900	0,00	Transição Fitoecológica	-	-
Palmeira dos índios	2	2018/12/05	16:06:00	-9,408840	-36,707890	0,00	-	-	AL-2706307-A0B1A24AD2A640F186BE4DBEF3416453
		2018/12/06	15:42:00	-9,318280	-36,656880	0,00	Floresta Estacional	-	-
Poço das Trincheiras	2	2018/12/03	15:34:29	-9,350000	-37,310000	0,00	-	APA Serra da Caicara	-
		2018/12/03	16:19:29	-9,290000	-37,320000	0,00	Caatinga	APA Serra da Caicara	AL-2707206-155BF7B493994716997D8294E38D73D1
Tanque D'Arca	2	2018/12/08	01:15:00	-9,605000	-36,396000	0,00	-	-	AL-2700201-284310F33CDE408E81420E8490FCBDD1
		2018/12/06	15:42:00	-9,549610	-36,467410	0,00	Floresta Estacional	-	-
Teotônio Vilela	2	2018/12/07	00:16:04	-10,013200	-36,468601	0,00	-	-	AL-2709152-B840CE51BEAA4BB88B2409B70E8E369E
		2018/12/07	00:16:31	-10,011200	-36,459202	0,00	Floresta Estacional	-	AL-2709152-B840CE51BEAA4BB88B2409B70E8E369E
União dos Palmares	2	2018/12/08	04:12:00	-9,126610	-36,044270	0,00	-	-	AL-2709301-1092DFEB13E248ACB50A743788594E38
		2018/12/03	03:55:00	-9,072000	-36,025000	0,00	-	APA de Murici	-
Água Branca	1	2018/12/02	15:18:00	-9,400180	-37,872630	0,00	-	-	AL-2705804-7E9BB98C769E4370BA98C183FF59834D
Coqueiro Seco	1	2018/12/06	00:04:26	-9,650000	-35,820000	0,00	Floresta Ombrófila	APA da Santa Rita	AL-2707909-CB2FB1354184477995D6E761809299C1
Igreja Nova	1	2018/12/07	15:24:00	-10,107510	-36,503880	0,00	Floresta Estacional	-	-
Junqueiro	1	2018/12/06	03:06:00	-9,800420	-36,404820	0,00	-	-	AL-2704005-41484336BB2C4106A2F41C8CD48F34F2
Maceió	1	2018/12/04	03:48:00	-9,498670	-35,708500	0,00	-	APA do Pratagy	AL-2704302-AF90DE556193491CB30A8D1737AF53AC
Maragogi	1	2018/12/06	15:42:00	-8,884600	-35,280780	0,00	Floresta Ombrófila	-	-
Marechal Deodoro	1	2018/12/07	15:24:00	-9,743460	-35,910700	0,00	-	-	AL-2704708-878AF8B0ED024C6FAAD460A419DAE0F6
Olho D'Água das Flores	1	2018/12/06	15:42:00	-9,501500	-37,275680	0,00	Caatinga	-	AL-2705705-656218CBE6824AADA24427DC62B42EC9
Pilar	1	2018/12/06	15:42:00	-9,583620	-36,004030	0,00	-	-	AL-2706901-C27AF2F972EC4B74A95C789E74D4A14B
Piranhas	1	2018/12/07	15:50:00	-9,518000	-37,698000	0,00	Caatinga	-	AL-2707107-7DB66B517AA9465C83249D0C07B03CB0



Av. Major Cicero de Góes Monteiro, 2197,
Mutange – CEP 57017-515– Maceió, Alagoas.
Fone: 3315-1738/1778
Fax 3315-1732; www.ima.al.gov.

INSTITUTO DO MEIO AMBIENTE DE ALAGOAS
ASSESSORIA AMBIENTAL DE GEOPROCESSAMENTO
RELATÓRIO SEMANAL DE MONITORAMENTO DE FOCOS DE QUEIMADAS

Página: 12

Relatório:
201802-08/12-18

Santana do Ipanema	1	2018/12/03	15:49:28	-9,430000	-37,300000	0,00	Caatinga	-	AL-2708006-87CD3BBBB77943A7B7DCD8A8532D53C1
São José da Tapera	1	2018/12/06	15:42:00	-9,558160	-37,519340	0,00	Caatinga	Serra da Taborda	AL-2708402-F8780CA05F574E9181BA0A16E63982C7