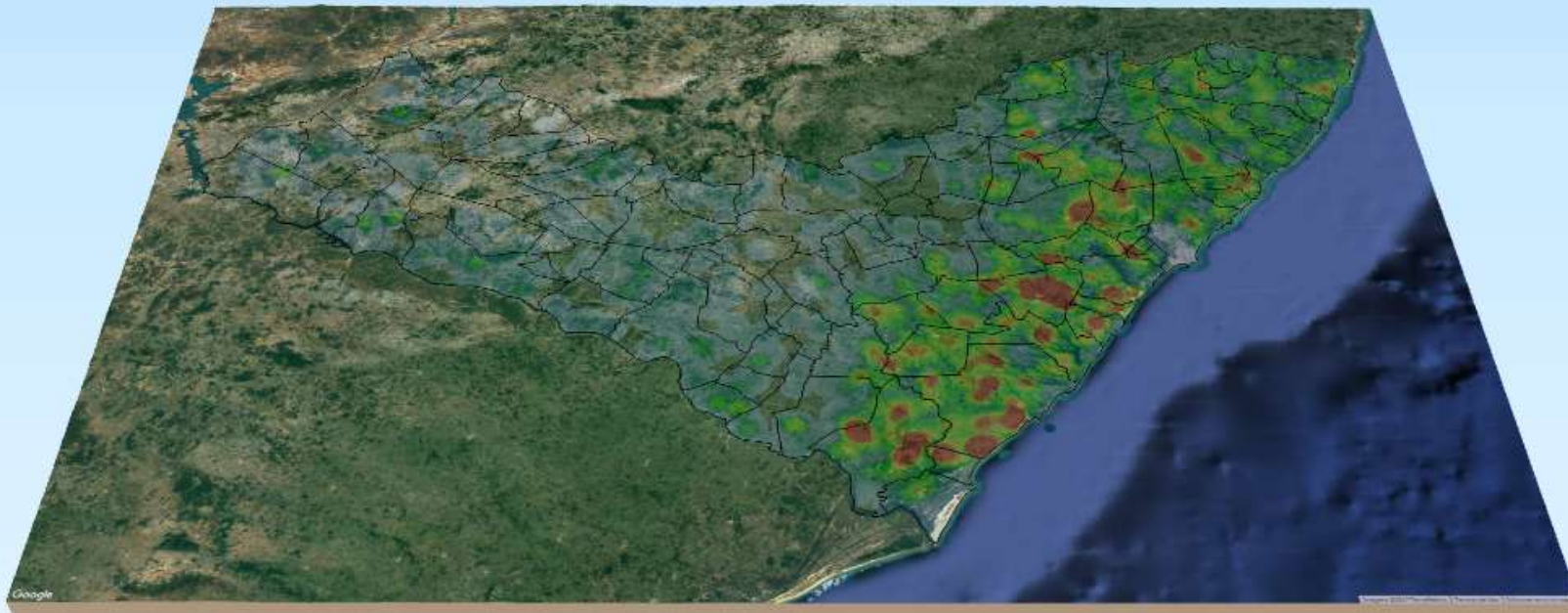


# RELATÓRIO DE MONITORAMENTO DE FOCOS DE QUEIMADAS

28 de Abril a 06 de Maio de 2019



**MONITORAMENTO DE FOCOS DE QUEIMADAS NO ESTADO DE ALAGOAS**  
**RELATÓRIO TÉCNICO**

**JOSÉ RENAN VASCONCELOS CALHEIROS FILHO**

Governador do Estado de Alagoas

**CLÁUDIO ALEXANDRE AYRES DA COSTA**

Secretário de Estado do Meio Ambiente e dos Recursos Hídricos

**GUSTAVO RESSURREIÇÃO LOPES**

Diretor-Presidente do Instituto do Meio Ambiente de Alagoas

**LEONARDO LOPES DE AZEVEDO VIEIRA**

Assessor Executivo de Gestão do  
Instituto do Meio Ambiente de Alagoas

**EPITÁCIO CORREIA DE FARIAS JÚNIOR**

Gerente de Fauna, Flora e Unidades de Conservação do  
Instituto do Meio Ambiente de Alagoas

**DANIEL NIVALDO DA CONCEIÇÃO**

Assessor Ambiental de Geoprocessamento do  
Instituto do Meio Ambiente de Alagoas

## RESUMO DAS OCORRÊNCIAS DOS FOCOS DE QUEIMADAS 28/04 a 06/05/2019

QUANTIDADE TOTAL DE FOCOS NO ESTADO: 28

QUANTIDADE DE FOCOS MONITORADOS<sup>1</sup>:19

QUANTIDADE DE FOCOS QUE AFETARAM UNIDADES DE CONSERVAÇÃO: 1

Área de Proteção Ambiental da Marituba do Peixe: 1

QUANTIDADE DE FOCOS QUE AFETARAM VEGETAÇÃO: 8

Caatinga: 5

Floresta Ombrófila:2

Formações Pioneiras: 1

RANKING DOS 3 MUNICÍPIOS COM MAIOR QUANTIDADE DE REGISTROS DE FOCOS:

1- Novo Lino: 5

2- Estrela de Alagoas: 4

3- São José da Tapera: 4

RANKING DOS 5 MUNICÍPIOS COM MENOR QUANTIDADE DE REGISTROS DE FOCOS:

1- Belo Monte: 1

2- Cacimbinhas 1

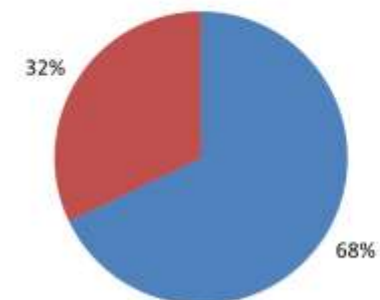
3- Canapi: 1

4- Feliz Deserto: 1

5- Marechal Deodoro: 1

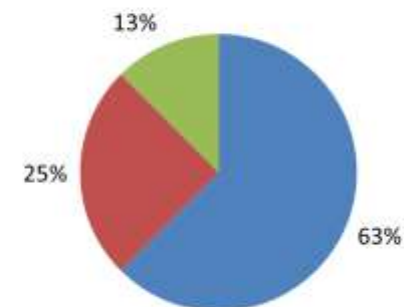
Relações dos Focos Monitorados em Relação ao Total Registrado

■ Focos Monitorados ■ Focos Não Monitorados



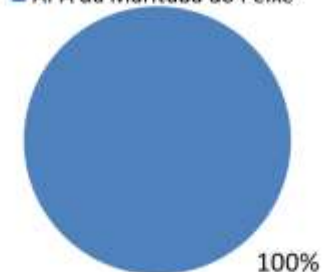
Tipos de Vegetação Afetados Pelos Focos

■ Caatinga ■ Floresta Ombrófila ■ Formações Pioneiras



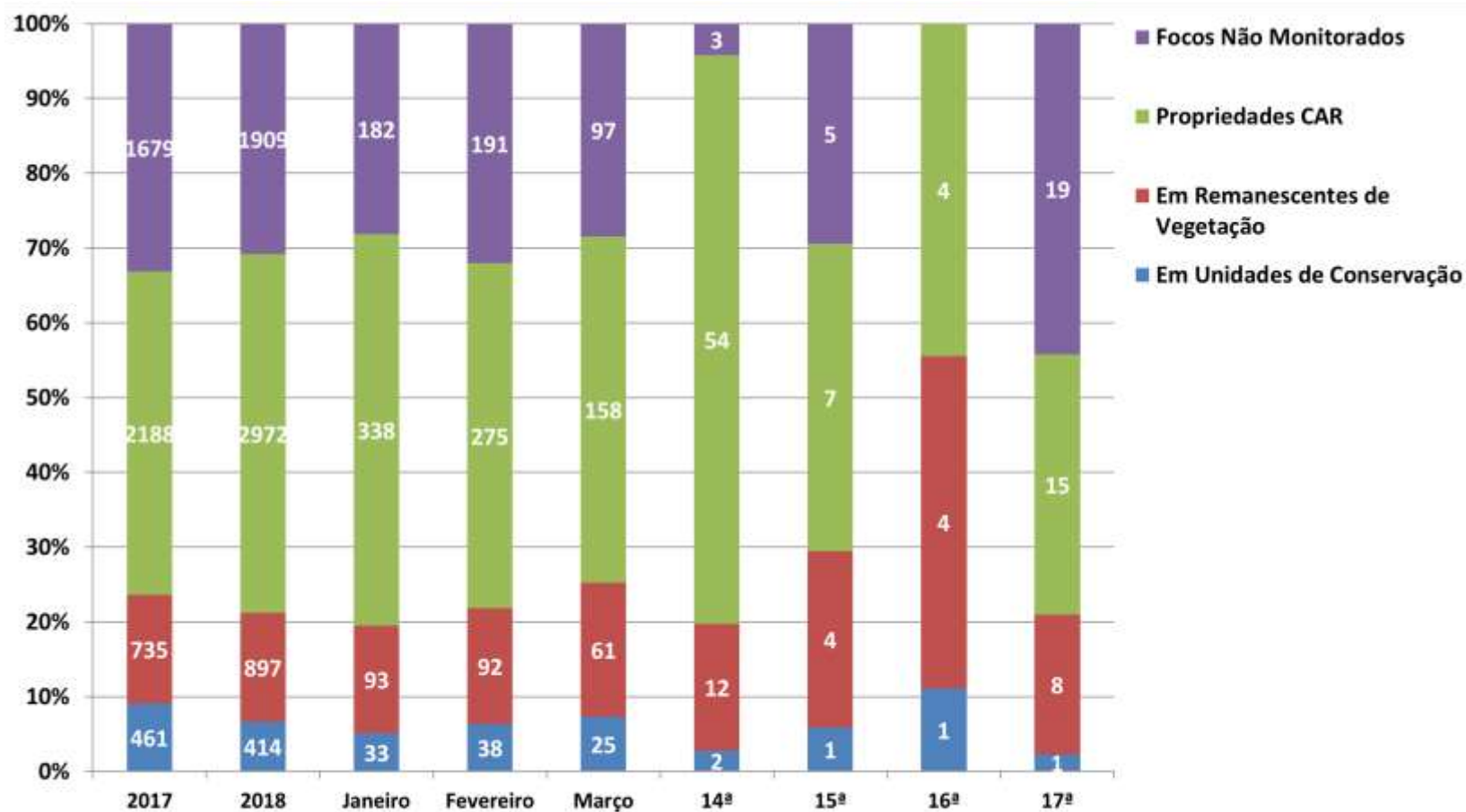
Unidades de Conservação Afetadas Pelos Focos

■ APA da Marituba do Peixe

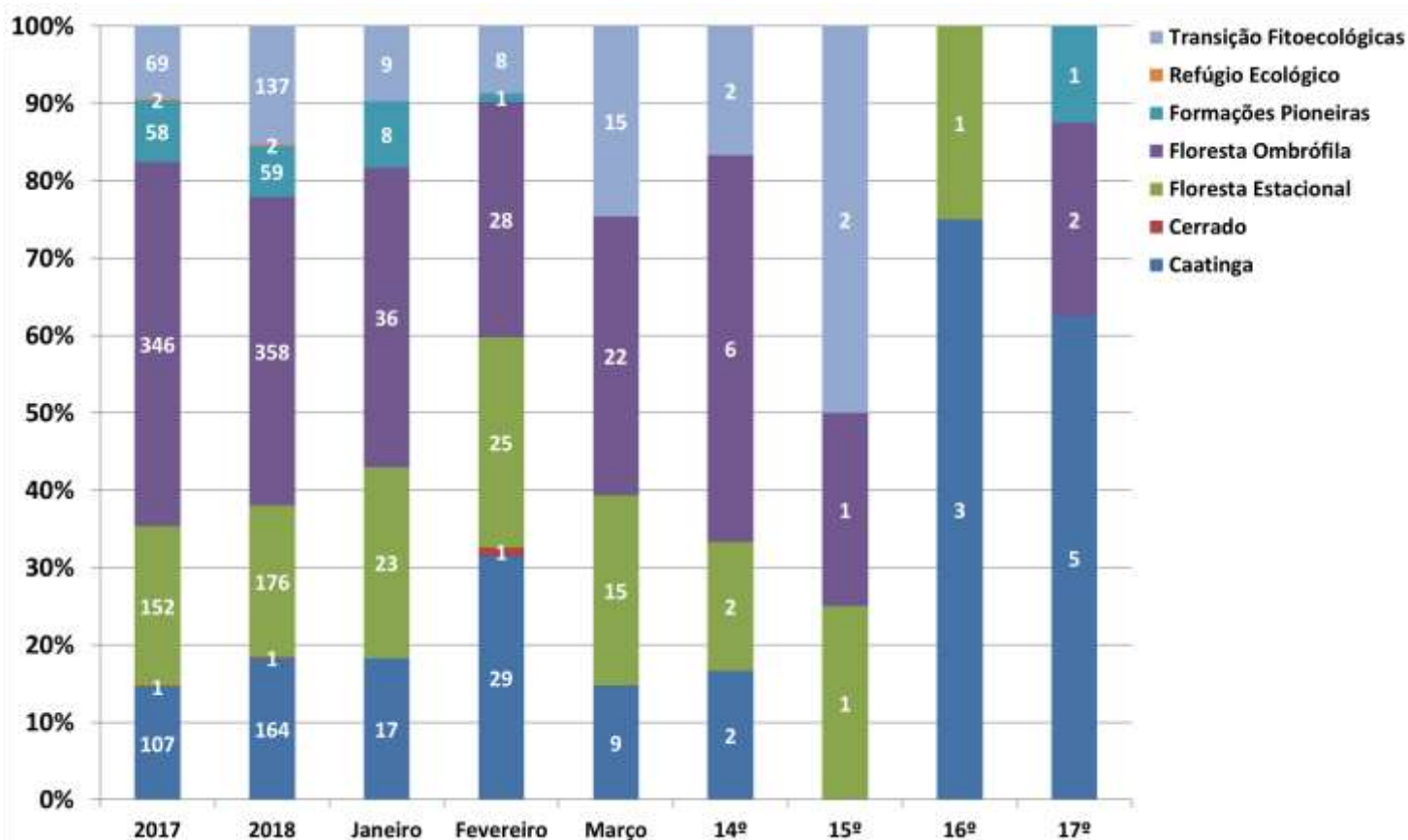


<sup>1</sup>Focos monitorados correspondem àqueles que afetaram remanescentes de vegetação ou unidades de conservação, além das ocorrências identificadas nas propriedades rurais, segundo dados do Cadastro Ambiental Rural.

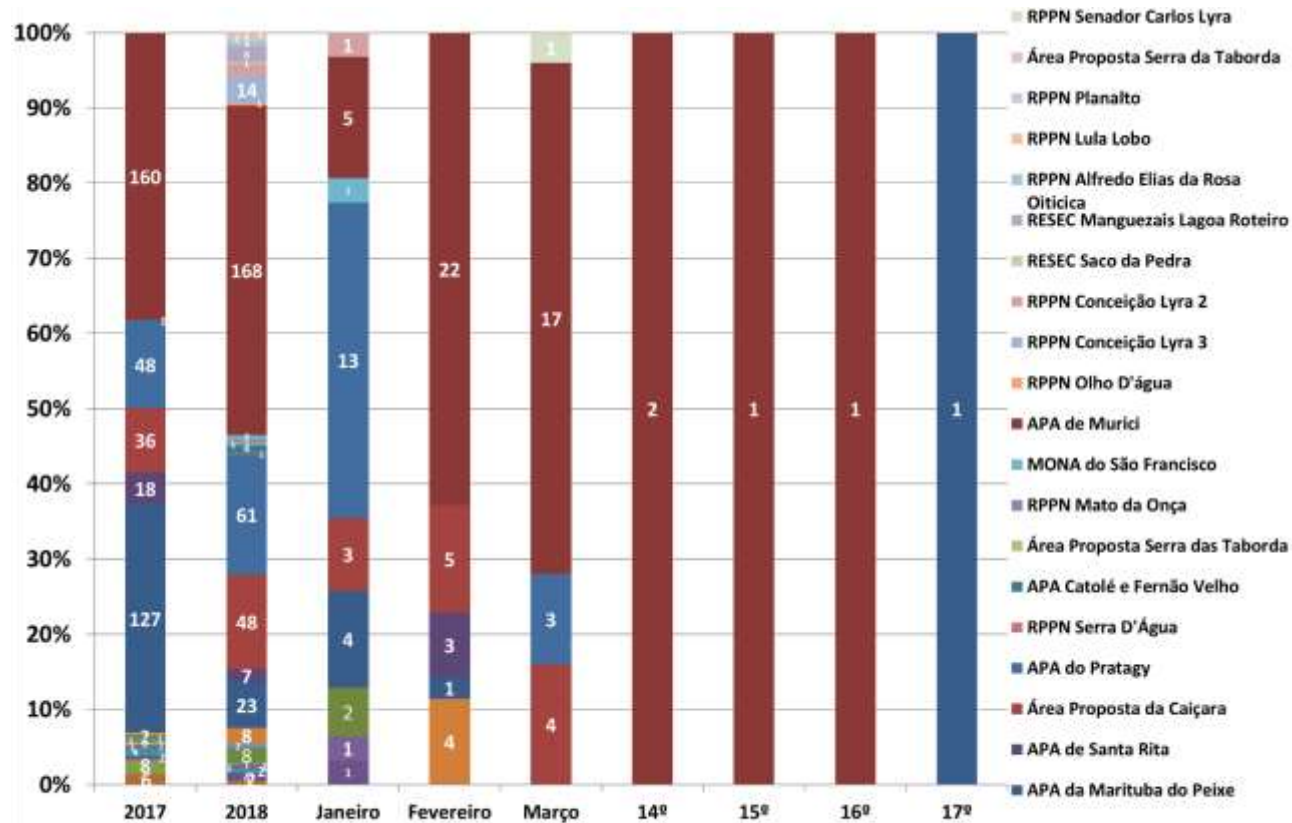
### Evolução dos Focos de Queimadas



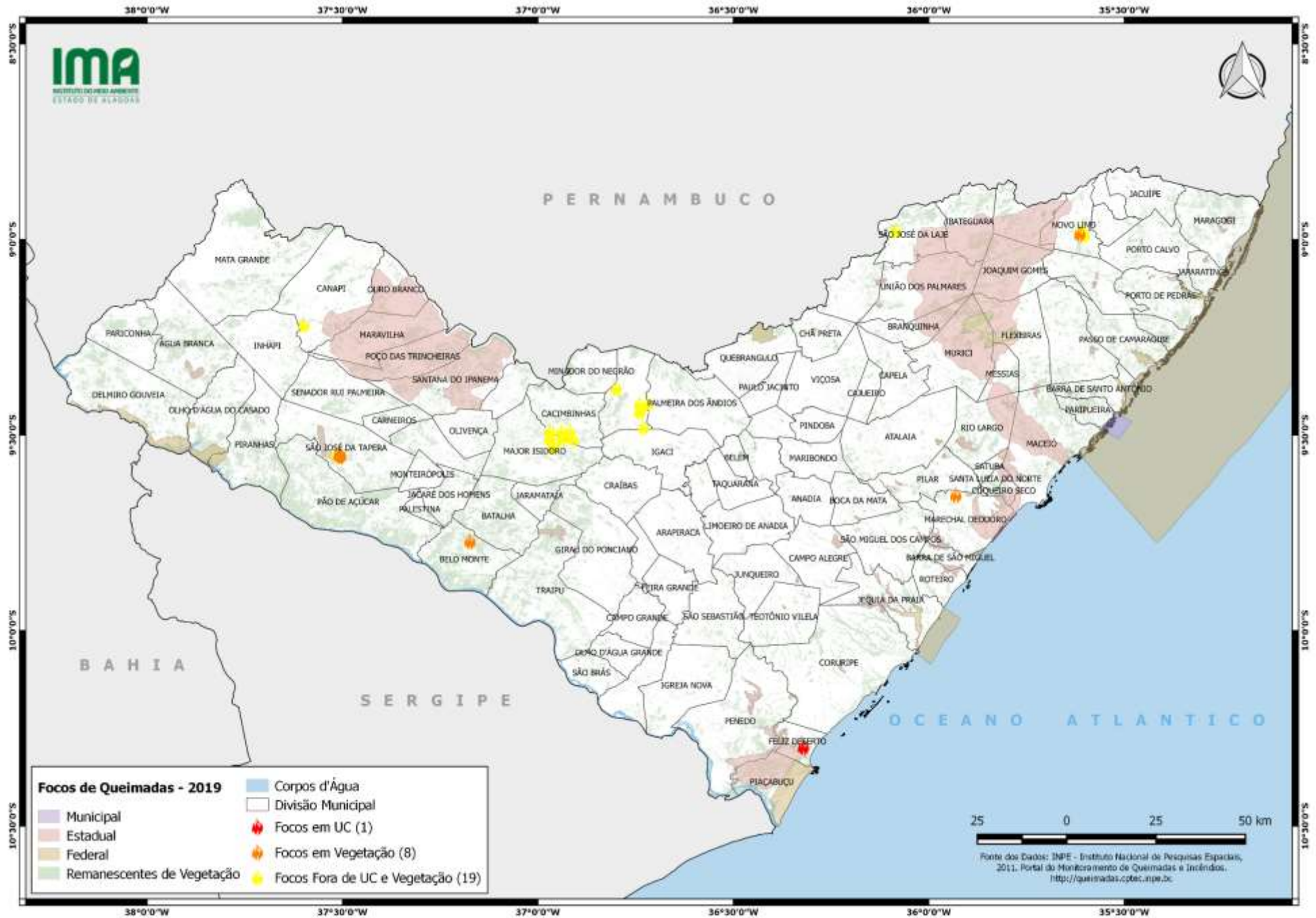
### Evolução dos Focos de Queimadas em Remanescentes de Vegetação



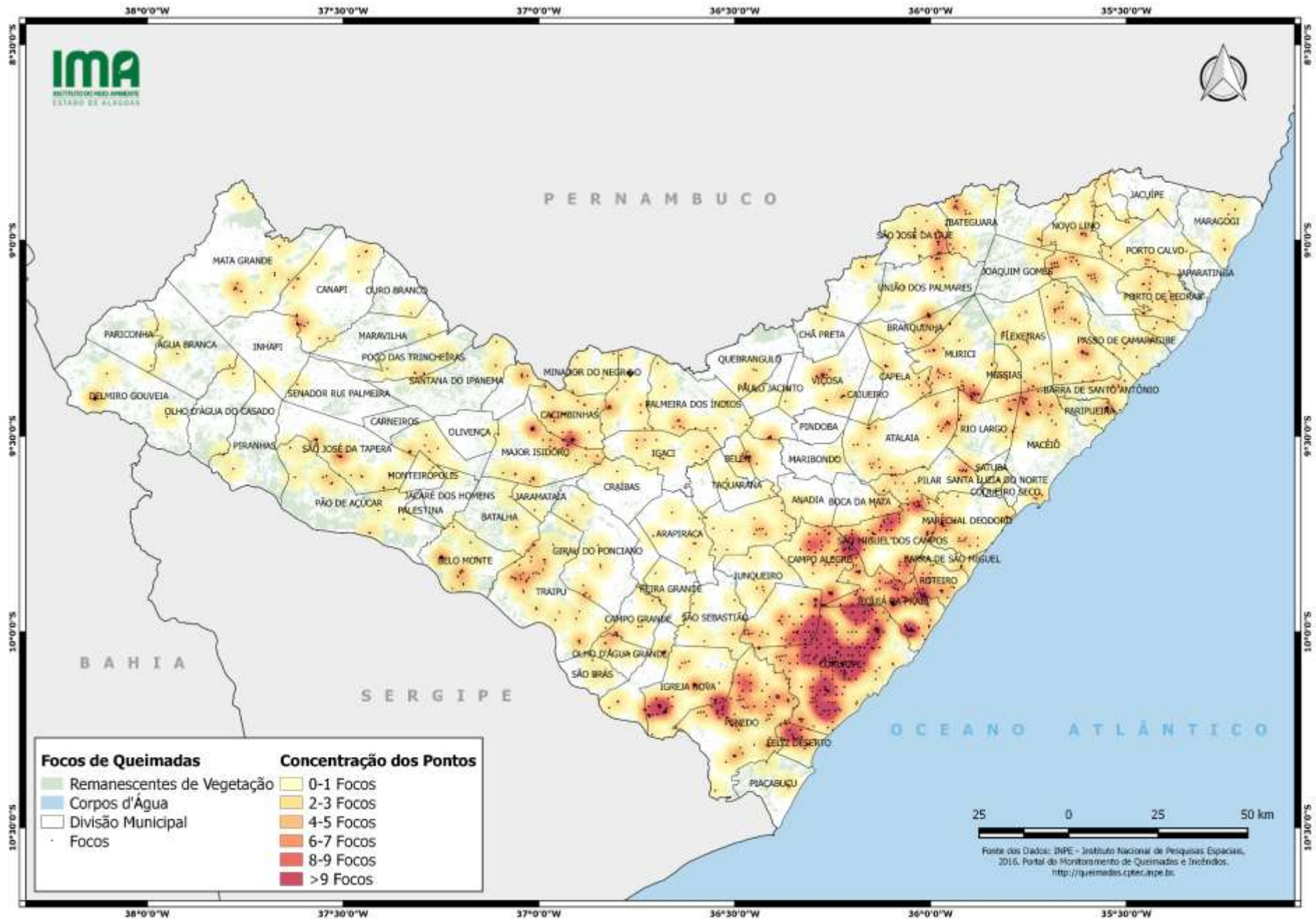
**Evolução dos Focos de Queimadas em Unidades de Conservação**



# DISTRIBUIÇÃO ESPACIAL DOS FOCOS DE QUEIMADAS- 28/04 a 04/05/2019



## CONCENTRAÇÃO DOS FOCOS DE QUEIMADAS – 01/01 a 04/04/2019





**INSTITUTO DO MEIO AMBIENTE DE ALAGOAS  
ASSESSORIA AMBIENTAL DE GEOPROCESSAMENTO  
RELATÓRIO SEMANAL DE MONITORAMENTO DE FOCOS DE QUEIMADAS**

MUNICÍPIO	QTD FOCOS	DATA (aaaammdd)	HORA GMT (hms)	LATITUDE	LONGITUDE	PRECIPITAÇÃO (mm)	TIPO DE VEGETAÇÃO AFETADA	UNIDADE DE CONSERVAÇÃO	CÓDIGO DA PROPRIEDADE DE OCORRÊNCIA DO FOCO DE QUEIMADA
Novo Lino	5	2019/05/02	16:30:00	-8,983320	-35,604200	0,00	-	-	AL-2705606-53E8A0C562E047599F40FCF4DCF75C75
		2019/05/02	16:30:00	-8,988760	-35,603200	0,00	-	-	AL-2705606-53E8A0C562E047599F40FCF4DCF75C75
		2019/05/03	16:06:00	-8,981310	-35,609390	0,00	-	-	AL-2705606-53E8A0C562E047599F40FCF4DCF75C75
		2019/05/03	16:06:00	-8,982180	-35,614540	0,00	-	-	AL-2705606-53E8A0C562E047599F40FCF4DCF75C75
		2019/05/03	16:20:00	-8,985000	-35,614000	0,00	Floresta Ombrófila	-	AL-2705606-18E0D8D2A7F94FB69357CD3F5A2B361C
Estrela de Alagoas	4	2019/04/30	15:34:28	-9,480000	-36,730000	0,00	-	-	AL-2702553-4535060951F849C696ABB3560D9F2A3D
		2019/04/30	15:34:28	-9,440000	-36,740000	0,00	-	-	AL-2702553-A23A34200DAB4CD6BF6ED3B264BCB5CD
		2019/04/30	15:34:29	-9,420000	-36,740000	0,00	-	-	AL-2702553-EE316EC577C4423EA17E9DDB4D0585C5
		2019/04/30	15:34:29	-9,380000	-36,800000	0,00	-	-	AL-2702553-E6DCA2F194CC491E8BF7D034520E3B1C
São José da Tapera	4	2019/05/04	15:48:00	-9,550200	-37,505500	0,00	Caatinga	-	AL-2708402-71063A8CF5DD4E8891B74A1B25ECC94A
		2019/05/04	15:48:00	-9,550750	-37,509350	0,00	Caatinga	-	-
		2019/05/04	15:48:00	-9,551580	-37,505520	0,00	Caatinga	-	AL-2708402-45466B0B8FCC47FB859271813EB74C47
		2019/05/04	15:48:00	-9,553640	-37,504990	0,00	Caatinga	-	-
Belo Monte	1	2019/05/03	16:06:00	-9,771340	-37,174270	0,00	Caatinga	-	-
Cacimbinhas	1	2019/04/30	15:34:28	-9,510000	-36,910000	0,00	-	-	AL-2701209-40C65228EDA74EE78DB3FAFD5E27BC71
Canapi	1	2019/05/02	03:54:00	-9,218440	-37,599160	0,00	-	-	AL-2701605-7BE538FC82EC40539979903E6EE3D803
Feliz Deserto	1	2019/04/30	15:24:00	-10,297690	-36,321330	0,00	Formações Pioneiras	APA da Marituba do Peixe	-
Marechal Deodoro	1	2019/04/28	16:00:00	-9,653220	-35,930970	0,03	Floresta Ombrófila	-	AL-2704708-862D21C8A4E64B77B370543E45A25AA6
São José da Laje	1	2019/05/03	16:06:00	-8,977070	-36,085210	0,00	-	-	AL-2708303-52FE1091152546BD94DD2DF2EEB23C25