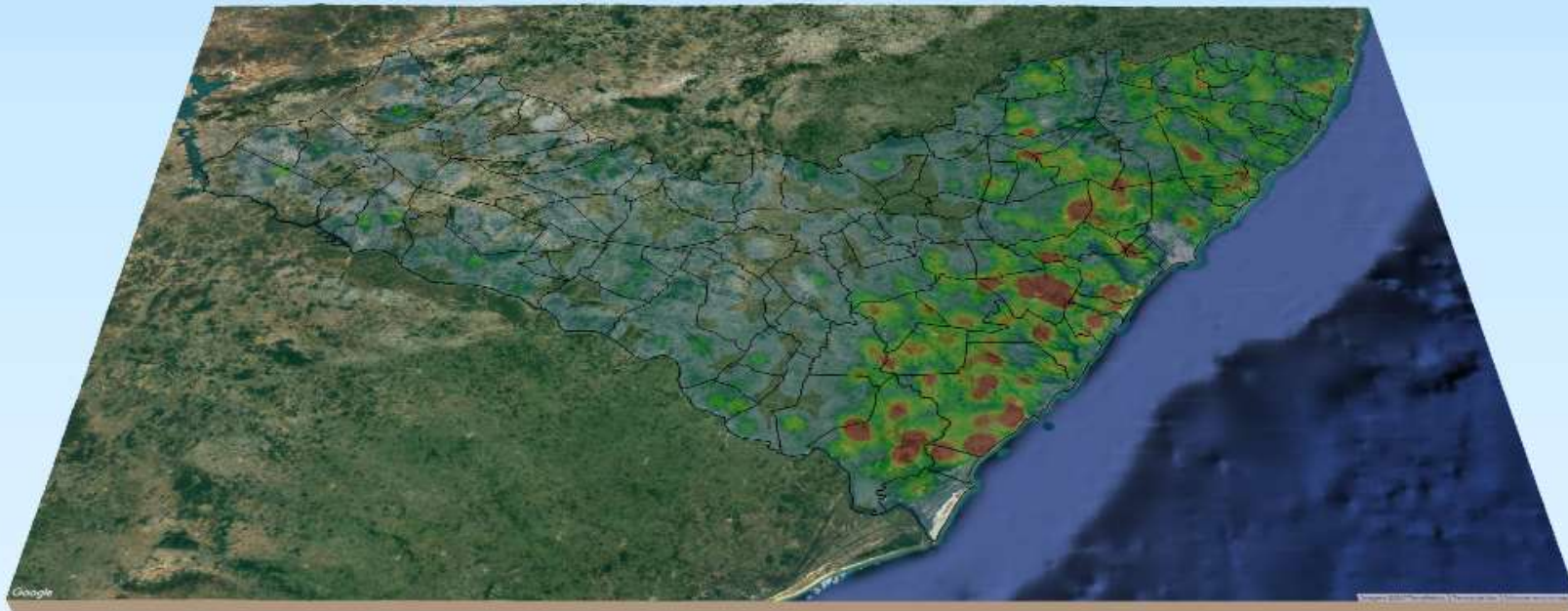


RELATÓRIO DE MONITORAMENTO DE FOCOS DE QUEIMADAS

05 a 11 de Maio de 2019



MONITORAMENTO DE FOCOS DE QUEIMADAS NO ESTADO DE ALAGOAS
RELATÓRIO TÉCNICO

JOSÉ RENAN VASCONCELOS CALHEIROS FILHO

Governador do Estado de Alagoas

CLÁUDIO ALEXANDRE AYRES DA COSTA

Secretário de Estado do Meio Ambiente e dos Recursos Hídricos

GUSTAVO RESSURREIÇÃO LOPES

Diretor-Presidente do Instituto do Meio Ambiente de Alagoas

LEONARDO LOPES DE AZEVEDO VIEIRA

Assessor Executivo de Gestão do
Instituto do Meio Ambiente de Alagoas

EPITÁCIO CORREIA DE FARIAS JÚNIOR

Gerente de Fauna, Flora e Unidades de Conservação do
Instituto do Meio Ambiente de Alagoas

DANIEL NIVALDO DA CONCEIÇÃO

Assessor Ambiental de Geoprocessamento do
Instituto do Meio Ambiente de Alagoas

RESUMO DAS OCORRÊNCIAS DOS FOCOS DE QUEIMADAS 05 a 11/05/2019

QUANTIDADE TOTAL DE FOCOS NO ESTADO: 22

QUANTIDADE DE FOCOS MONITORADOS¹:10

QUANTIDADE DE FOCOS QUE AFETARAM UNIDADES DE CONSERVAÇÃO: 0

QUANTIDADE DE FOCOS QUE AFETARAM VEGETAÇÃO: 4

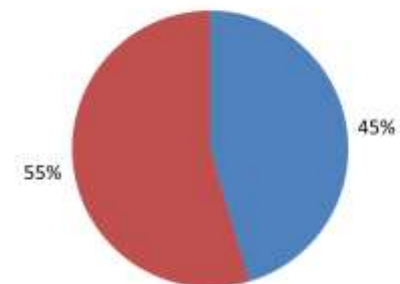
Caatinga: 2

Floresta Estacional:1

Transição Fitoecológica: 1

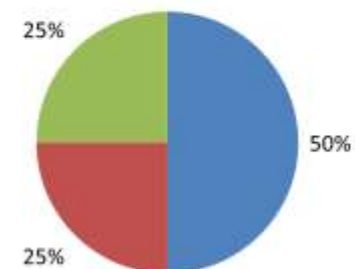
Relações dos Focos Monitorados em Relação ao Total Registrado

Focos Monitorados Focos Não Monitorados



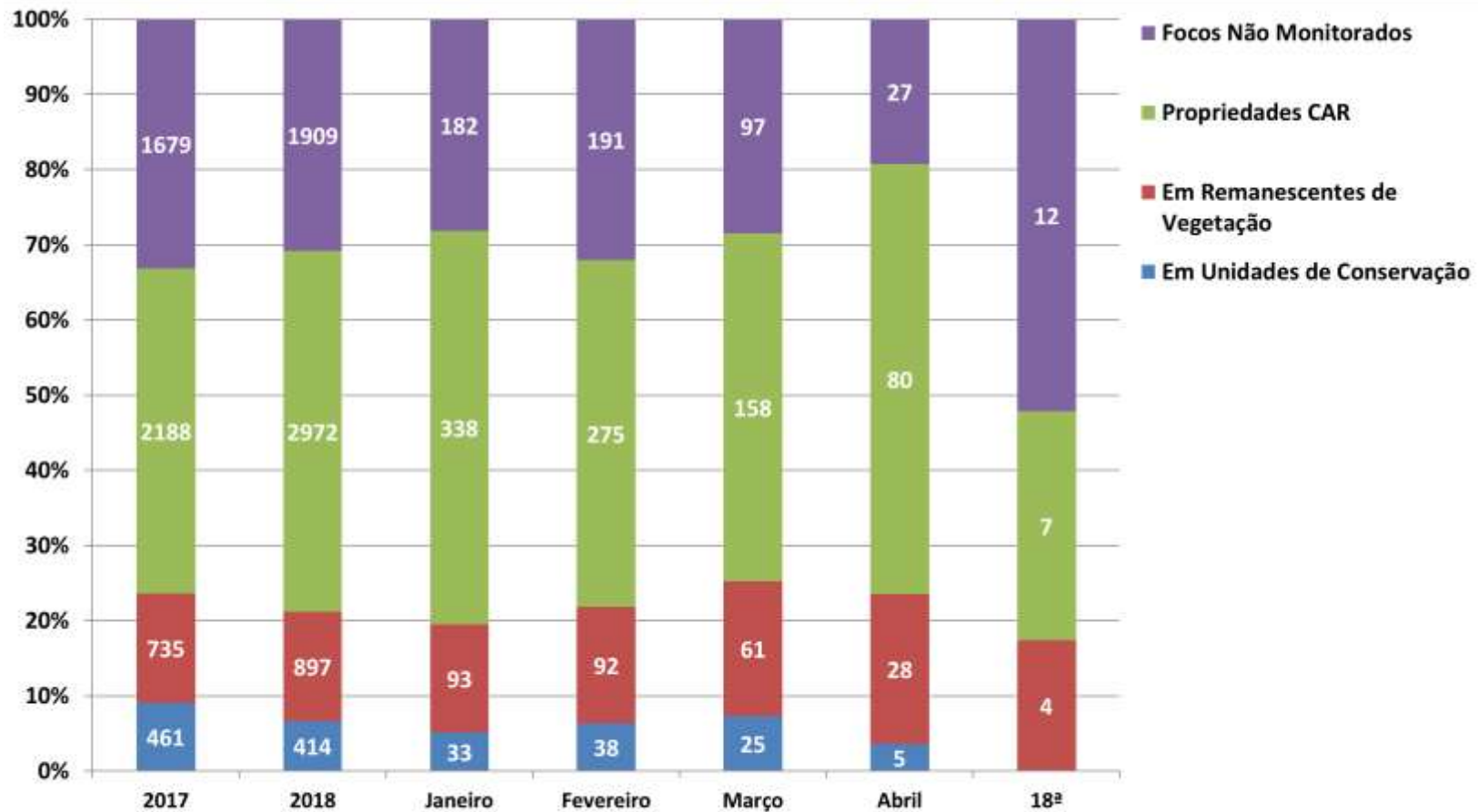
Tipos de Vegetação Afetados Pelos Focos

Caatinga Floresta Estacional Transição Fitoecológicas



¹Focos monitorados correspondem àqueles que afetaram remanescentes de vegetação ou unidades de conservação, além das ocorrências identificadas nas propriedades rurais, segundo dados do Cadastro Ambiental Rural.

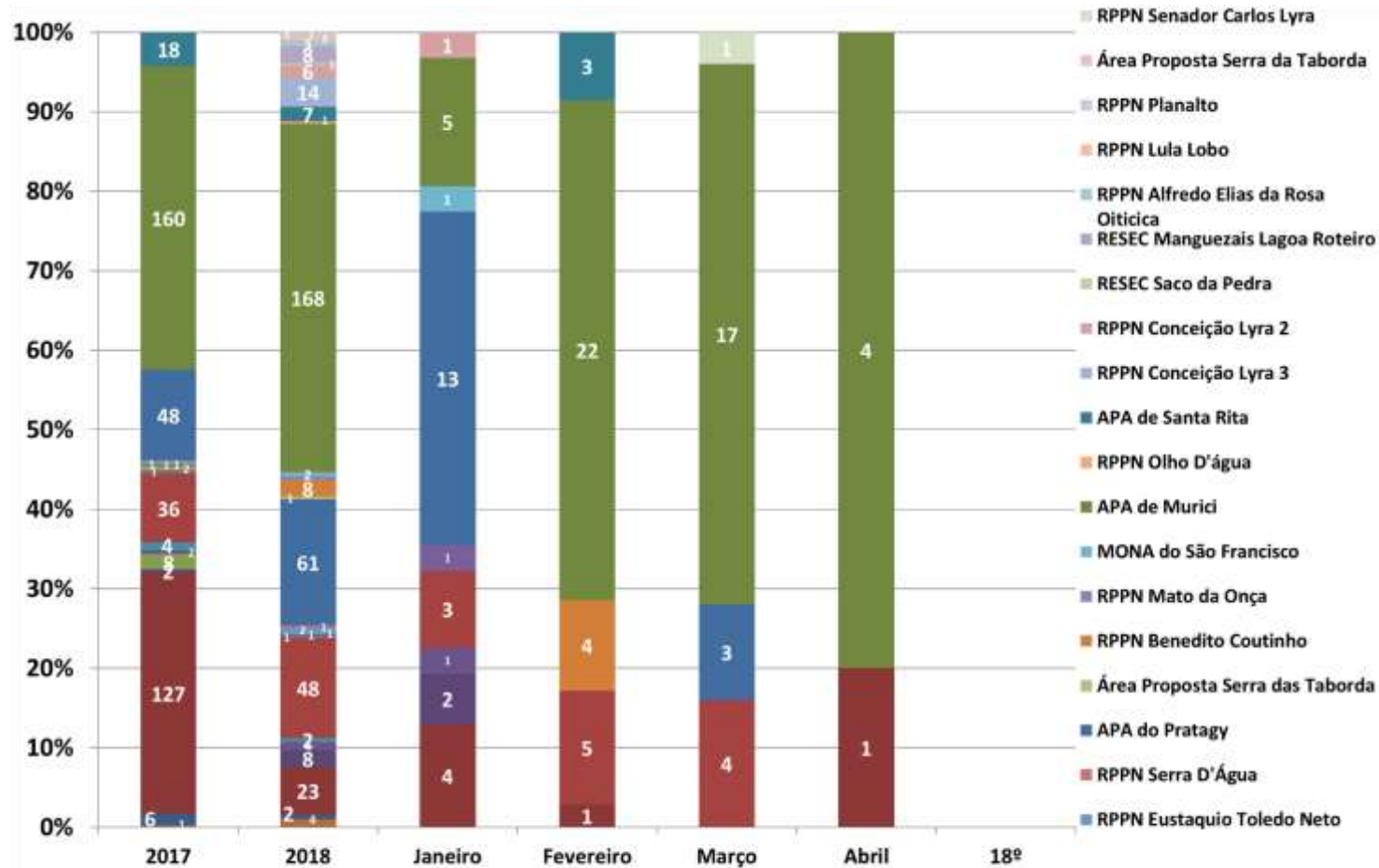
Evolução dos Focos de Queimadas



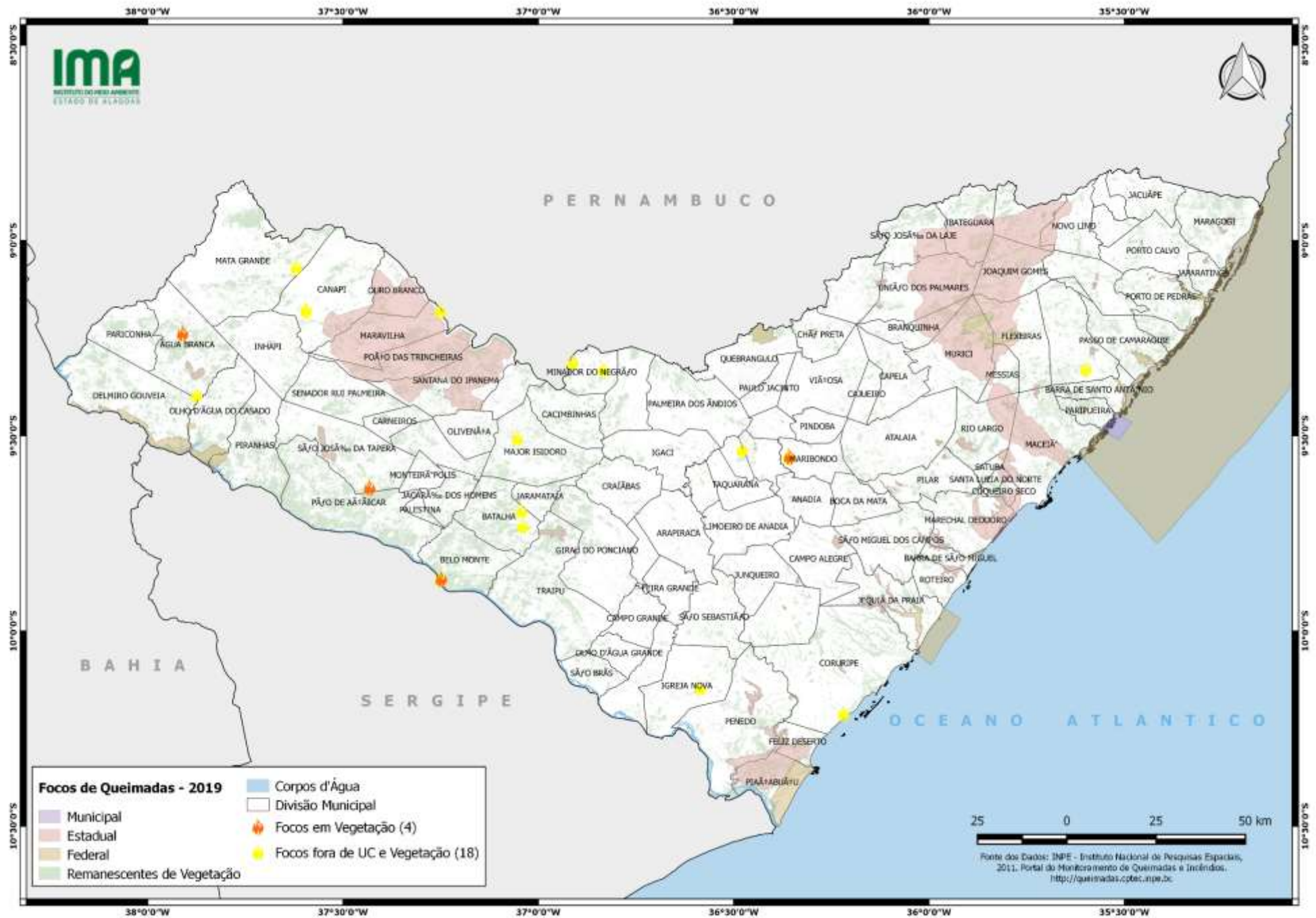
Evolução dos Focos de Queimadas em Remanescentes de Vegetação



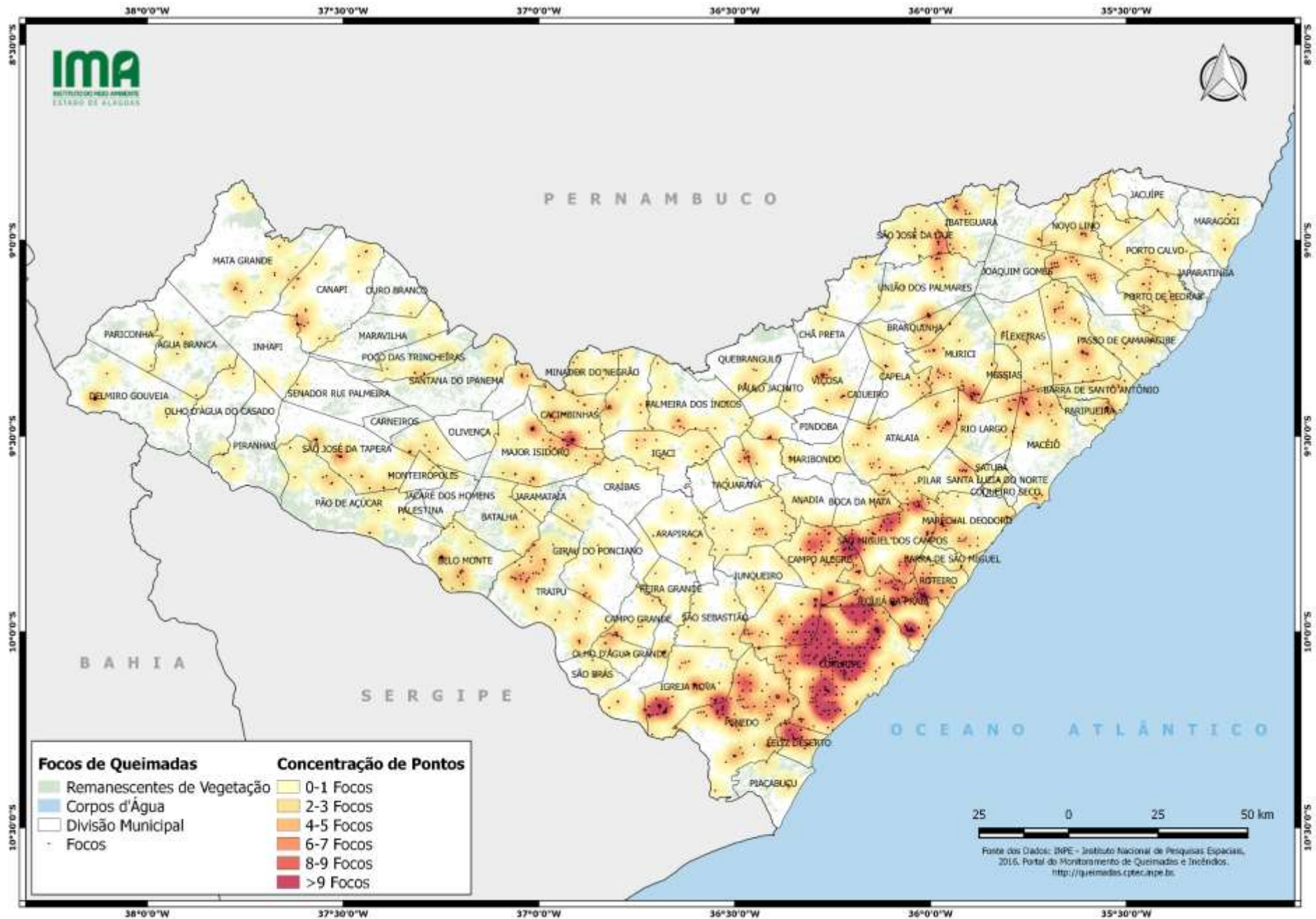
Evolução dos Focos de Queimadas em Unidades de Conservação



DISTRIBUIÇÃO ESPACIAL DOS FOCOS DE QUEIMADAS- 05 a 11/05/2019



CONCENTRAÇÃO DOS FOCOS DE QUEIMADAS – 01/01 a 11/05/2019





Av. Major Cícero de Góes Monteiro, 2197,
Mutange – CEP 57017-515– Maceió, Alagoas.
Fone: 3315-1738/1778
Fax 3315-1732; www.ima.al.gov.

INSTITUTO DO MEIO AMBIENTE DE ALAGOAS
ASSESSORIA AMBIENTAL DE GEOPROCESSAMENTO
RELATÓRIO SEMANAL DE MONITORAMENTO DE FOCOS DE QUEIMADAS

Página: 9

Relatório:
201905/11-05

MUNICÍPIO	QTD FOCOS	DATA (aaaammdd)	HORA GMT (hms)	LATITUDE	LONGITUDE	PRECIPITAÇÃO (mm)	TIPO DE VEGETAÇÃO AFETADA	UNIDADE DE CONSERVAÇÃO	CÓDIGO DA PROPRIEDADE DE OCORRÊNCIA DO FOCO DE QUEIMADA
Água Branca	1	2019/05/11	15:18:00	-9,237810	-37,910950	0,00	Transição Fitoecológica	-	-
Batalha	1	2019/05/08	03:42:00	-9,692430	-37,043440	0,81	-	-	AL-2700706-B60718DDBEE14DF4AB02417B092EEABA
Belo Monte	1	2019/05/07	16:36:00	-9,867130	-37,248650	1,73	Caatinga	-	AL-2700904-C26B138D16CB4881A337AF1358D5D045
Igreja Nova	1	2019/05/07	16:36:00	-10,145520	-36,586200	1,31	-	-	AL-2703205-7A8D5ABC36D447969E2F9AE6D295F1D3
Maravilha	1	2019/05/07	23:32:05	-9,180231	-37,251015	1,39	-	-	AL-2704609-6941E014745949C5B7527A3B6578CDA2
Maribondo	1	2019/05/07	16:36:00	-9,553700	-36,356800	1,08	Floresta Estacional	-	-
Mata Grande	1	2019/05/06	15:12:00	-9,068270	-37,619880	2,05	-	-	AL-2705002-FC1CC8BFE443400D8C3B33709C4FFE5D
Minador do Negrão	1	2019/05/07	15:55:00	-9,312000	-36,912000	0,69	-	-	AL-2705309-7A4EE6E1425C452B851056F08FF95B1B
São José da Tapera	1	2019/05/10	15:36:00	-9,633000	-37,432030	0,07	Caatinga	-	-
São Luís do Quitunde	1	2019/05/10	15:36:00	-9,328710	-35,598920	0,00	-	-	AL-2708501-A687589967DB494BA04EA89A00D14DC3