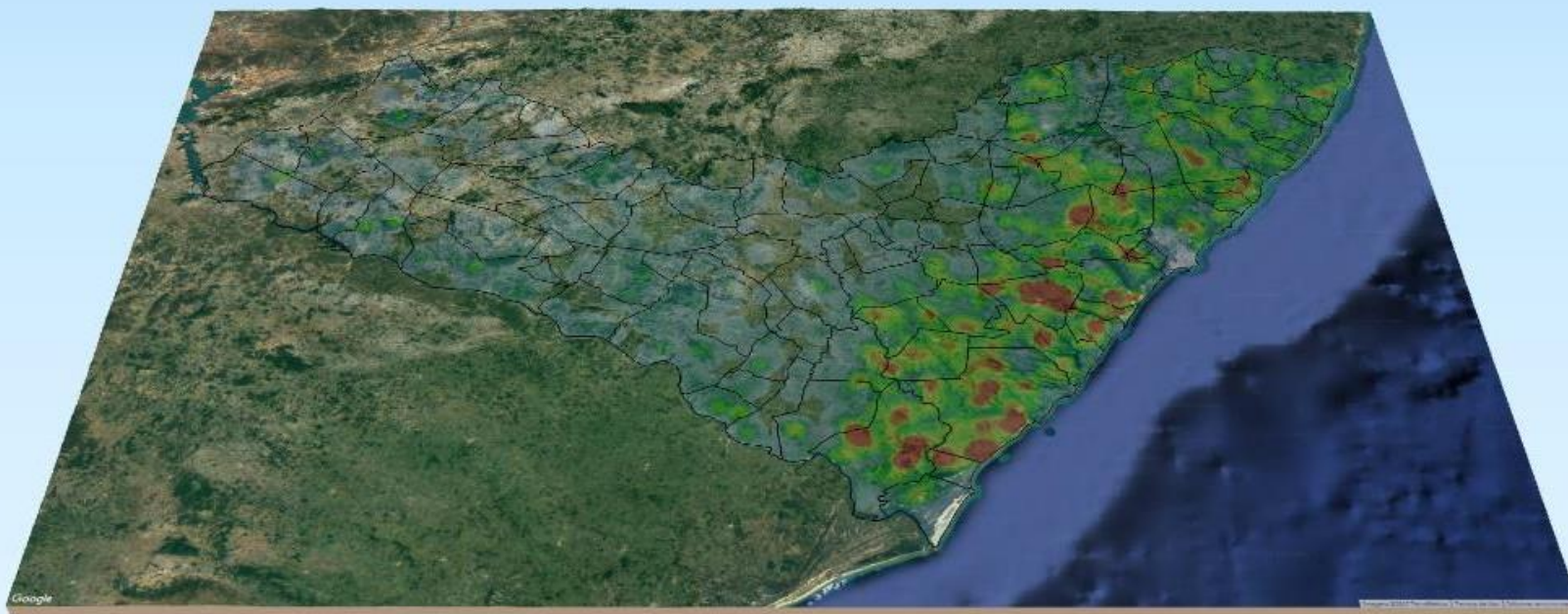


# RELATÓRIO DE MONITORAMENTO DE FOCOS DE QUEIMADAS

19 a 25 de Março de 2019



**MONITORAMENTO DE FOCOS DE QUEIMADAS NO ESTADO DE ALAGOAS**  
**RELATÓRIO TÉCNICO**

**JOSÉ RENAN VASCONCELOS CALHEIROS FILHO**

Governador do Estado de Alagoas

**CLÁUDIO ALEXANDRE AYRES DA COSTA**

Secretário de Estado do Meio Ambiente e dos Recursos Hídricos

**GUSTAVO RESSURREIÇÃO LOPES**

Diretor-Presidente do Instituto do Meio Ambiente de Alagoas

**LEONARDO LOPES DE AZEVEDO VIEIRA**

Assessor Executivo de Gestão do  
Instituto do Meio Ambiente de Alagoas

**EPITÁCIO CORREIA DE FARIAS JÚNIOR**

Gerente de Fauna, Flora e Unidades de Conservação do  
Instituto do Meio Ambiente de Alagoas

**DANIEL NIVALDO DA CONCEIÇÃO**

Assessor Ambiental de Geoprocessamento do  
Instituto do Meio Ambiente de Alagoas

# RESUMO DAS OCORRÊNCIAS DOS FOCOS DE QUEIMADAS

## 19 a 25/05/2019

QUANTIDADE TOTAL DE FOCOS NO ESTADO: 19

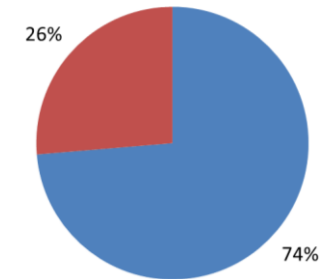
QUANTIDADE DE FOCOS MONITORADOS<sup>1</sup>: 14

QUANTIDADE DE FOCOS QUE AFETARAM UNIDADES DE CONSERVAÇÃO: 1  
APA de Murici: 1

QUANTIDADE DE FOCOS QUE AFETARAM VEGETAÇÃO: 4  
Floresta Ombrófila: 2  
Transição Fitoecológica: 2

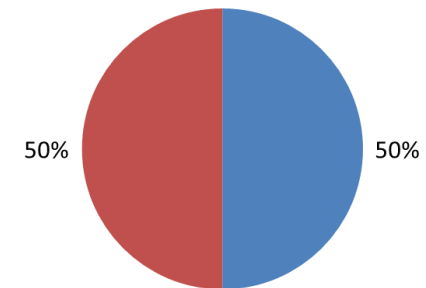
Relações dos Focos Monitorados em Relação ao Total Registrado

■ Focos Monitorados ■ Focos Não Monitorados



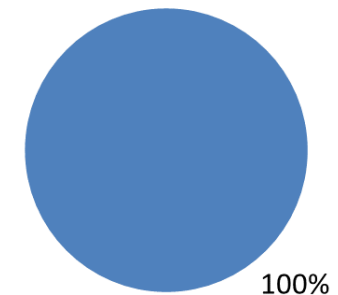
Tipos de Vegetação Afetados Pelos Focos

■ Floresta Ombrófila ■ Transição Fitoecológicas



Unidades de Conservação Afetadas Pelos Focos

■ APA de Murici



<sup>1</sup>Focos monitorados correspondem àqueles que afetaram remanescentes de vegetação ou unidades de conservação, além das ocorrências identificadas nas propriedades rurais, segundo dados do Cadastro Ambiental Rural.



INSTITUTO DO MEIO AMBIENTE  
ESTADO DE ALAGOAS

Av. Major Cícero de Góes Monteiro, 2197,  
Mutange – CEP 57017-515– Maceió, Alagoas.

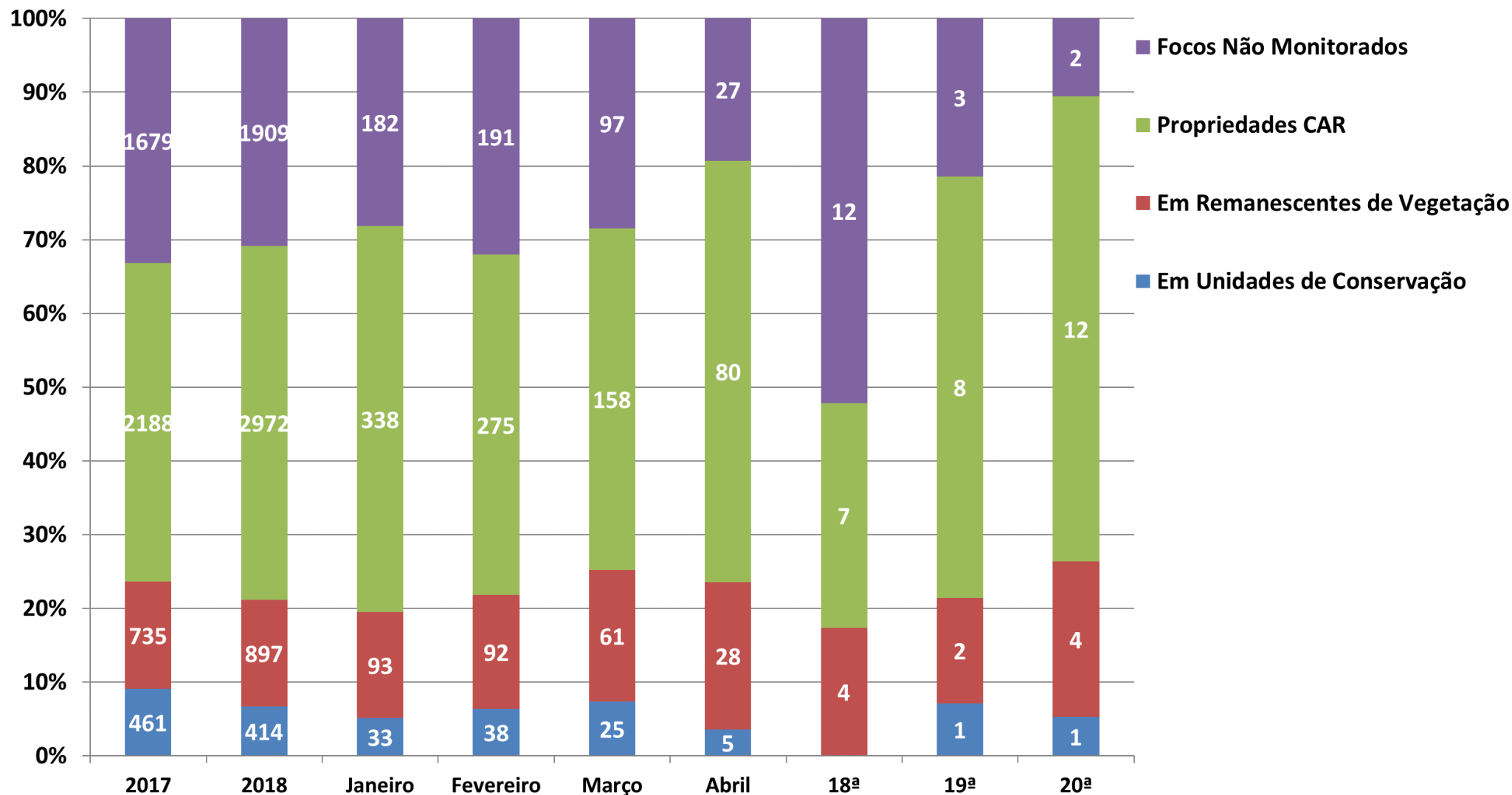
Fone: 3315-1738/1778  
Fax 3315-1732; www.ima.al.gov.

INSTITUTO DO MEIO AMBIENTE DE ALAGOAS  
ASSESSORIA AMBIENTAL DE GEOPROCESSAMENTO  
RELATÓRIO SEMANAL DE MONITORAMENTO DE FOCOS DE QUEIMADAS

Página: 4

Relatório:  
201919/25-05

Evolução dos Focos de Queimadas



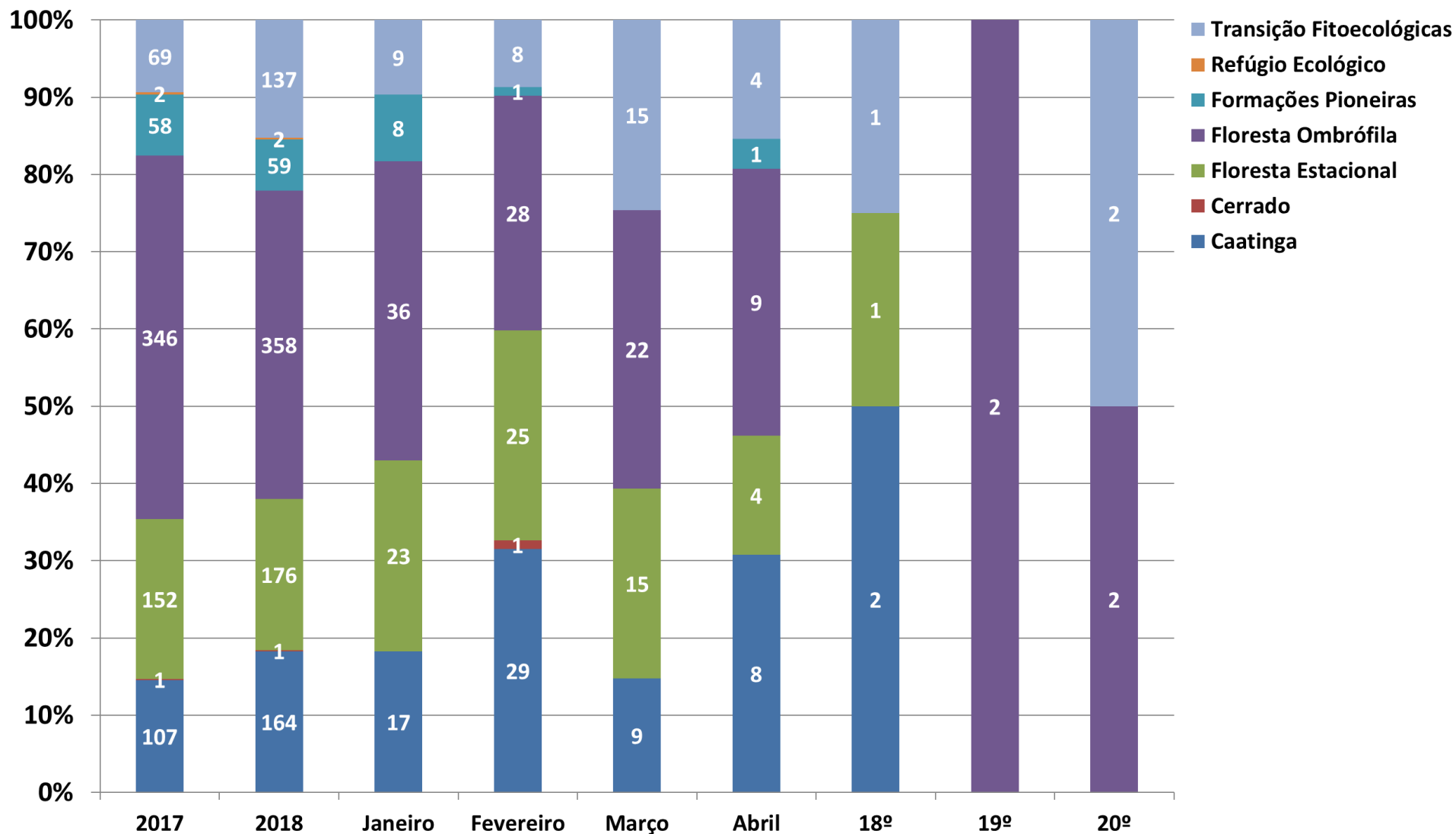


INSTITUTO DO MEIO AMBIENTE  
ESTADO DE ALAGOAS

Av. Major Cicero de Góes Monteiro, 2197,  
Mutange – CEP 57017-515– Maceió, Alagoas.  
Fone: 3315-1738/1778  
Fax 3315-1732; www.ima.al.gov.

INSTITUTO DO MEIO AMBIENTE DE ALAGOAS  
ASSESSORIA AMBIENTAL DE GEOPROCESSAMENTO  
RELATÓRIO SEMANAL DE MONITORAMENTO DE FOCOS DE QUEIMADAS

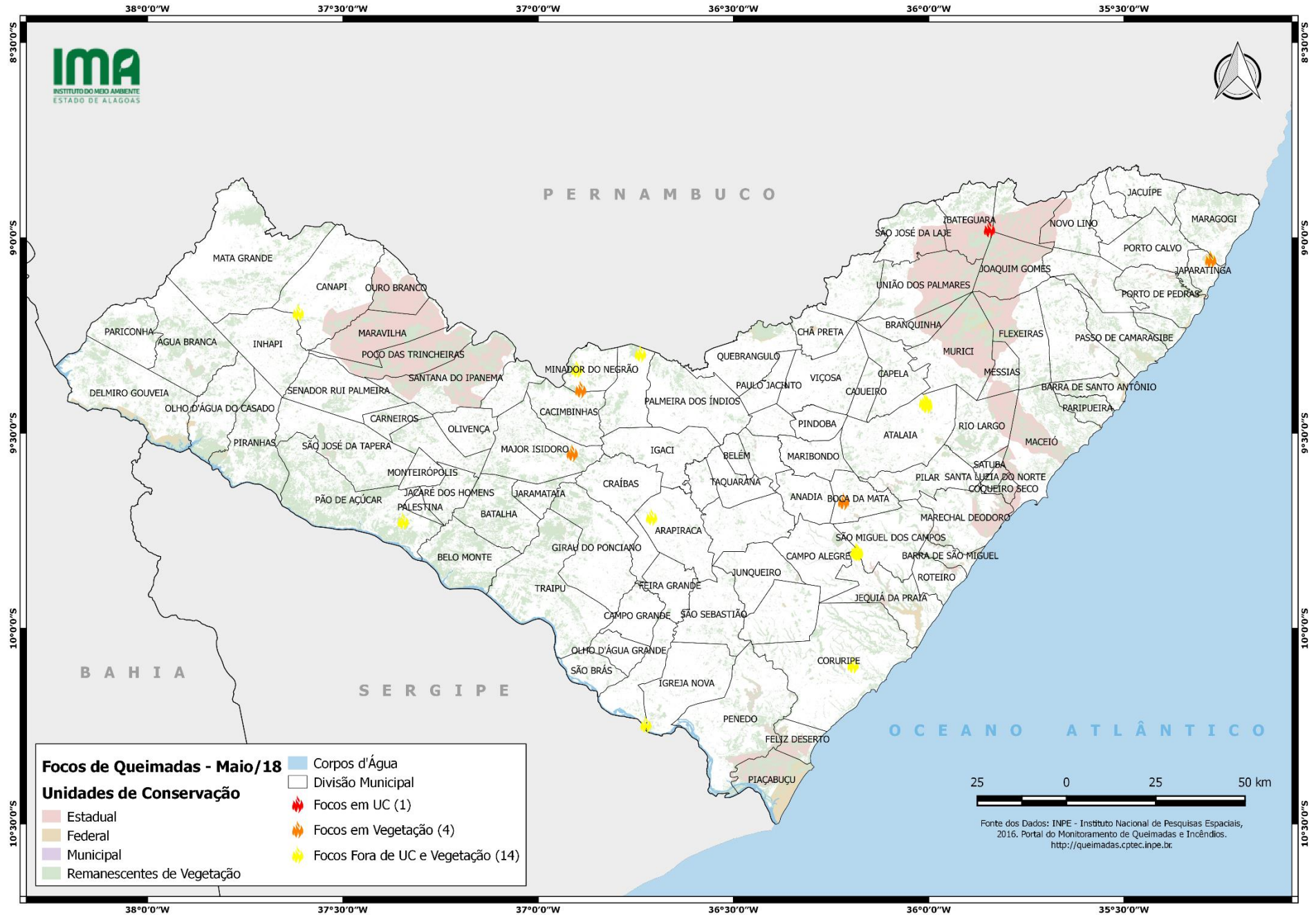
Evolução dos Focos de Queimadas em Remanescentes de Vegetação



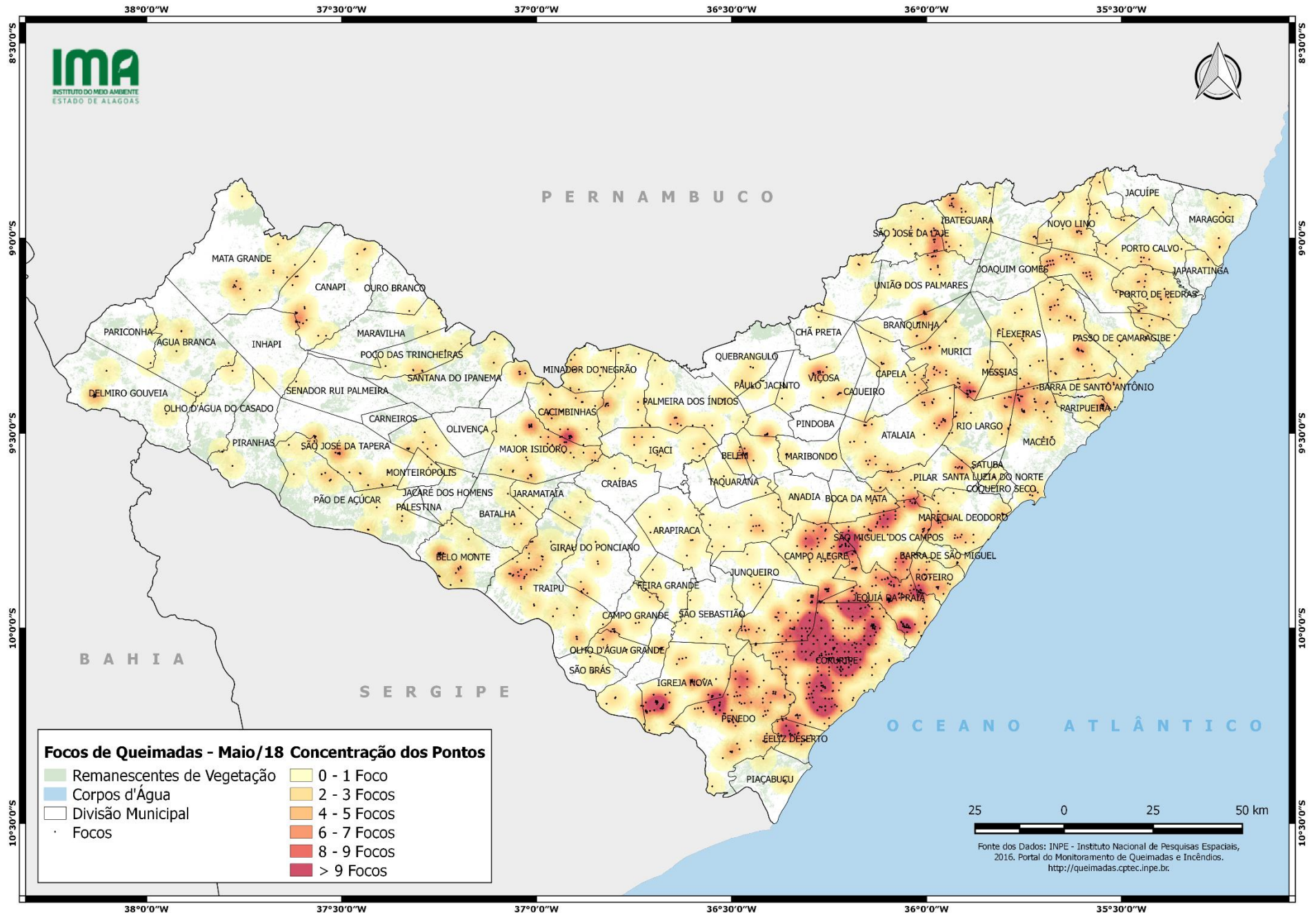




# DISTRIBUIÇÃO ESPACIAL DOS FOCOS DE QUEIMADAS- 19 a 25/05/2019



# CONCENTRAÇÃO DOS FOCOS DE QUEIMADAS – 01/01 a 25/05/2019







INSTITUTO DO MEIO AMBIENTE  
ESTADO DE ALAGOAS

Av. Major Cícero de Góes Monteiro, 2197,  
Mutange – CEP 57017-515 – Maceió, Alagoas.

Fone: 3315-1738/1778

Fax 3315-1732; www.ima.al.gov.

INSTITUTO DO MEIO AMBIENTE DE ALAGOAS  
ASSESSORIA AMBIENTAL DE GEOPROCESSAMENTO  
RELATÓRIO SEMANAL DE MONITORAMENTO DE FOCOS DE QUEIMADAS

Página: 9

Relatório:  
201919/25-05

MUNICÍPIO	QTD FOCOS	DATA (aaaammdd)	HORA GMT (hms)	LATITUDE	LONGITUDE	PRECIPITAÇÃO (mm)	TIPO DE VEGETAÇÃO AFETADA	UNIDADE DE CONSERVAÇÃO	CÓDIGO DA PROPRIEDADE DE OCORRÊNCIA DO FOCO DE QUEIMADA
Atalaia	3	2019/05/25	15:40:00	-9,421000	-36,011000	0,00	-	-	AL-2700409-0391C5AAB21D4F05983955EF7CE19B6C
		2019/05/25	15:40:00	-9,428000	-36,005000	0,00	-	-	AL-2700409-0391C5AAB21D4F05983955EF7CE19B6C
		2019/05/25	15:54:00	-9,421430	-36,005910	0,00	-	-	AL-2700409-0391C5AAB21D4F05983955EF7CE19B6C
Jequiá da Praia	2	2019/05/20	15:48:00	-9,803390	-36,186370	0,02	-	-	AL-2703759-B774391D7C8F4C61890AD4CD5DC8F75E
		2019/05/20	15:48:00	-9,806200	-36,182330	0,02	-	-	AL-2703759-B774391D7C8F4C61890AD4CD5DC8F75E
Boca da Mata	1	2019/05/20	15:48:00	-9,673970	-36,218170	0,00	Floresta Ombrófila	-	AL-2701001-D9FA84D246C44059B5093B5038CD929E
Canapi	1	2019/05/20	15:48:00	-9,191410	-37,614600	0,00	-	-	AL-2701605-DA4A3F61BC46432FB969294B945D76BF
Coruripe	1	2019/05/25	15:54:00	-10,092890	-36,194170	0,00	-	-	AL-2702306-3DD1D130657641CAB5665782A296D96A
Estrela de Alagoas	1	2019/05/24	16:18:00	-9,296010	-36,738350	0,00	-	-	AL-2702553-2334B63ABD4D4AC68196590060B920C0
Ibateguara	1	2019/05/25	15:54:00	-8,977480	-35,844730	0,00	-	APA de Murici	-
Japaratinga	1	2019/05/25	15:54:00	-9,055640	-35,278180	0,00	Floresta Ombrófila	-	-
Major Isidoro	1	2019/05/24	16:18:00	-9,550140	-36,912940	0,00	Transição Fitoecológica	-	-
Minador do Negrão	1	2019/05/24	16:18:00	-9,388070	-36,891630	0,00	Transição Fitoecológica	-	AL-2705309-6BF5BD29E1CA4AAFBB57CA98F480993D
Porto Real do Colégio	1	2019/05/24	16:12:00	-10,245700	-36,724550	0,00	-	-	AL-2707503-09D1DD136A9648A29CFDB94A4BAC962E