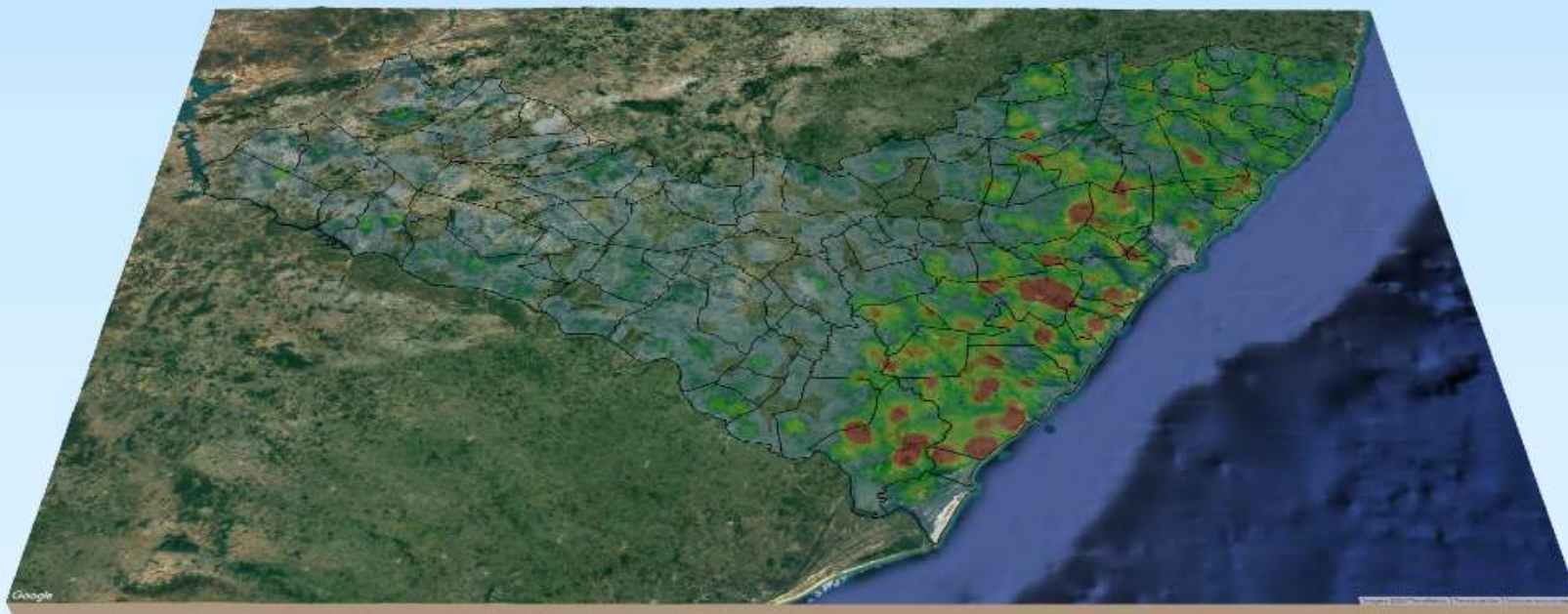


RELATÓRIO DE MONITORAMENTO DE FOCOS DE QUEIMADAS

26 de Maio a 01 de Junho de 2019



MONITORAMENTO DE FOCOS DE QUEIMADAS NO ESTADO DE ALAGOAS
RELATÓRIO TÉCNICO

JOSÉ RENAN VASCONCELOS CALHEIROS FILHO

Governador do Estado de Alagoas

CLÁUDIO ALEXANDRE AYRES DA COSTA

Secretário de Estado do Meio Ambiente e dos Recursos Hídricos

GUSTAVO RESSURREIÇÃO LOPES

Diretor-Presidente do Instituto do Meio Ambiente de Alagoas

LEONARDO LOPES DE AZEVEDO VIEIRA

Assessor Executivo de Gestão do
Instituto do Meio Ambiente de Alagoas

EPITÁCIO CORREIA DE FARIAS JÚNIOR

Gerente de Fauna, Flora e Unidades de Conservação do
Instituto do Meio Ambiente de Alagoas

DANIEL NIVALDO DA CONCEIÇÃO

Assessor Ambiental de Geoprocessamento do
Instituto do Meio Ambiente de Alagoas

RESUMO DAS OCORRÊNCIAS DOS FOCOS DE QUEIMADAS

26/05 a 01/06/2019

QUANTIDADE TOTAL DE FOCOS NO ESTADO: 18

QUANTIDADE DE FOCOS MONITORADOS¹:11

QUANTIDADE DE FOCOS QUE AFETARAM UNIDADES DE CONSERVAÇÃO: 4

Área de Proteção Ambiental da Marituba do Peixe: 3

Área de Proteção Ambiental de Murici: 1

QUANTIDADE DE FOCOS QUE AFETARAM VEGETAÇÃO: 6

Caatinga: 1

Formações Pioneiras:1

Transição Fitoecológica: 4

RANKING DOS 2 MUNICÍPIOS COM MAIOR QUANTIDADE DE REGISTROS DE FOCOS:

1- Major Isidoro: 4

2- Piaçabuçu: 3

RANKING DOS 4 MUNICÍPIOS COM MENOR QUANTIDADE DE REGISTROS DE FOCOS:

1- Cacimbinhas: 1

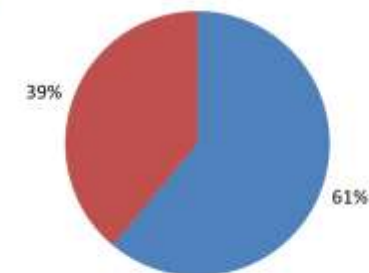
2- Campo Grande: 1

3- Piranhas: 1

4- União dos Palmares: 1

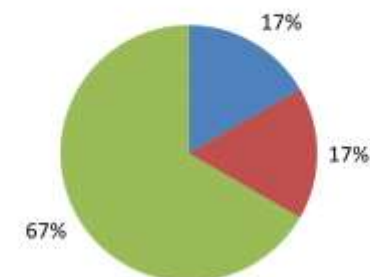
Relações dos Focos Monitorados em Relação ao Total Registrado

Focos Monitorados Focos Não Monitorados



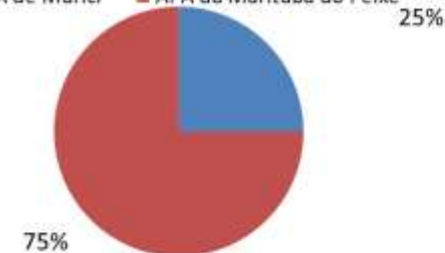
Tipos de Vegetação Afetados Pelos Focos

Caatinga Formações Pioneiras Transição Fitoecológicas



Unidades de Conservação Afetadas Pelos Focos

APA de Murici APA da Marituba do Peixe



¹Focos monitorados correspondem àqueles que afetaram remanescentes de vegetação ou unidades de conservação, além das ocorrências identificadas nas propriedades rurais, segundo dados do Cadastro Ambiental Rural.

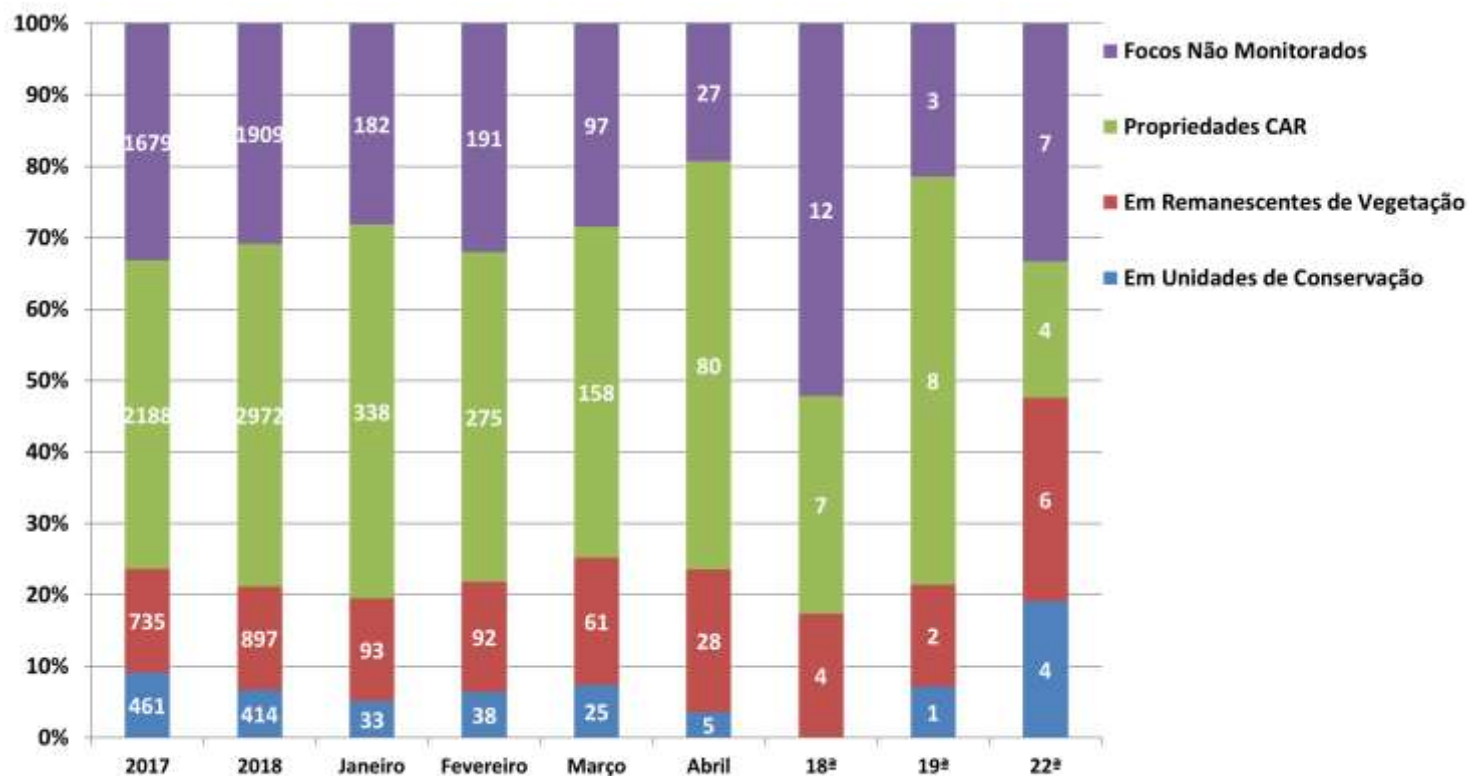


INSTITUTO DO MEIO AMBIENTE
ESTADO DE ALAGOAS

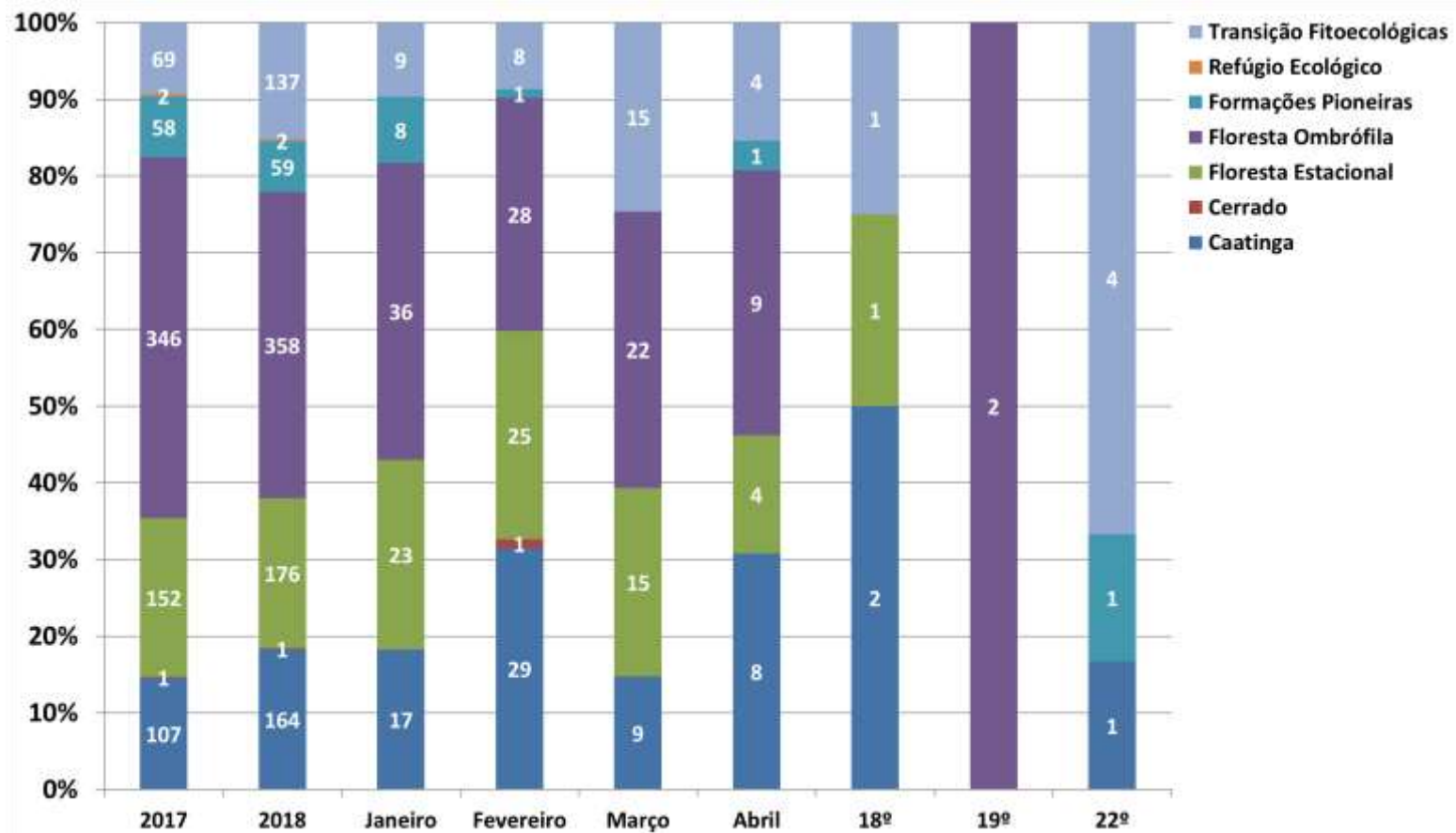
Av. Major Cícero de Góes Monteiro, 2197,
Mutange – CEP 57017-515– Maceió, Alagoas.
Fone: 3315-1738/1778
Fax 3315-1732; www.ima.al.gov.

INSTITUTO DO MEIO AMBIENTE DE ALAGOAS ASSESSORIA AMBIENTAL DE GEOPROCESSAMENTO RELATÓRIO SEMANAL DE MONITORAMENTO DE FOCOS DE QUEIMADAS

Evolução dos Focos de Queimadas



Evolução dos Focos de Queimadas em Remanescentes de Vegetação



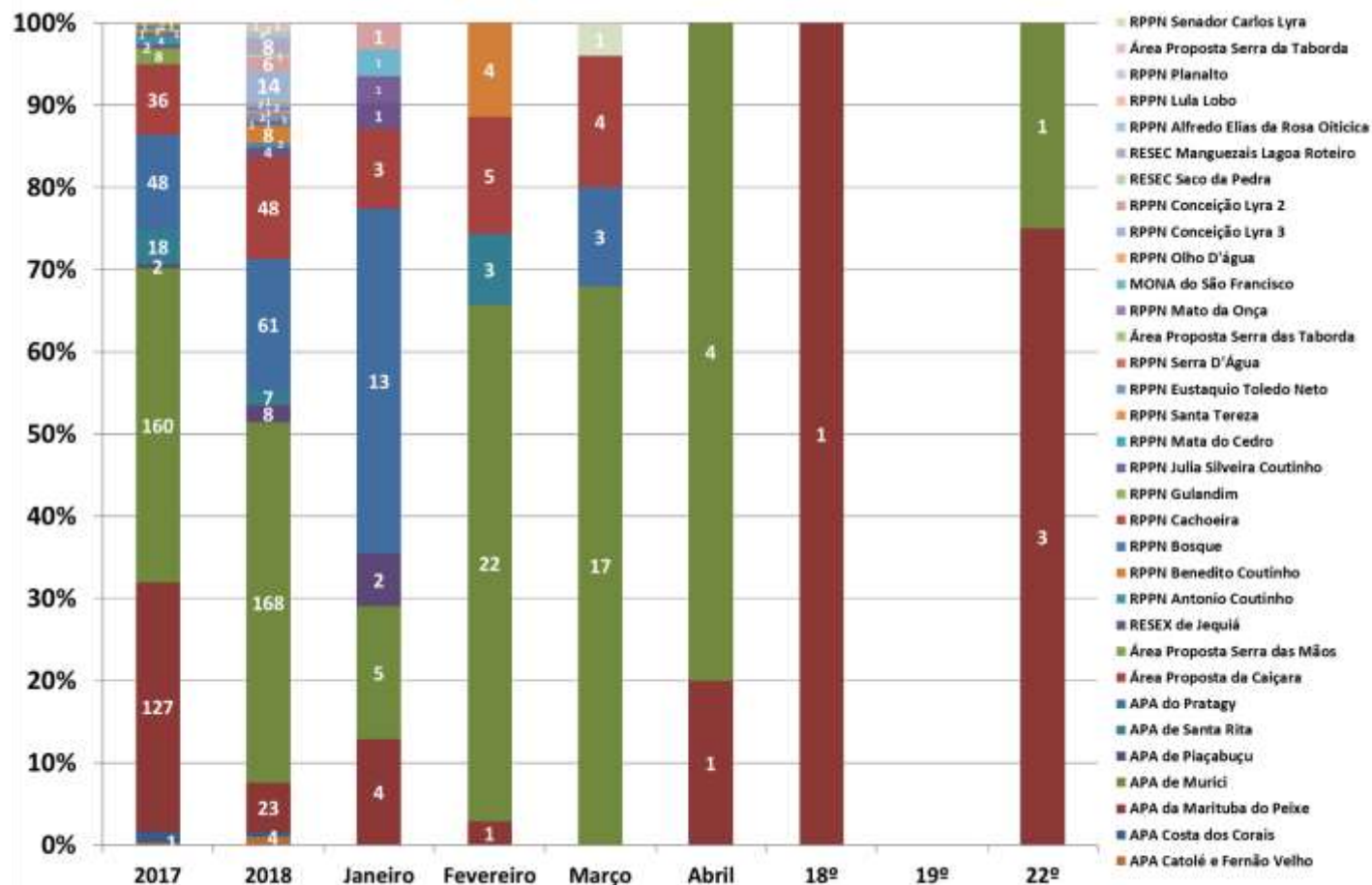


INSTITUTO DO MEIO AMBIENTE
ESTADO DE ALAGOAS

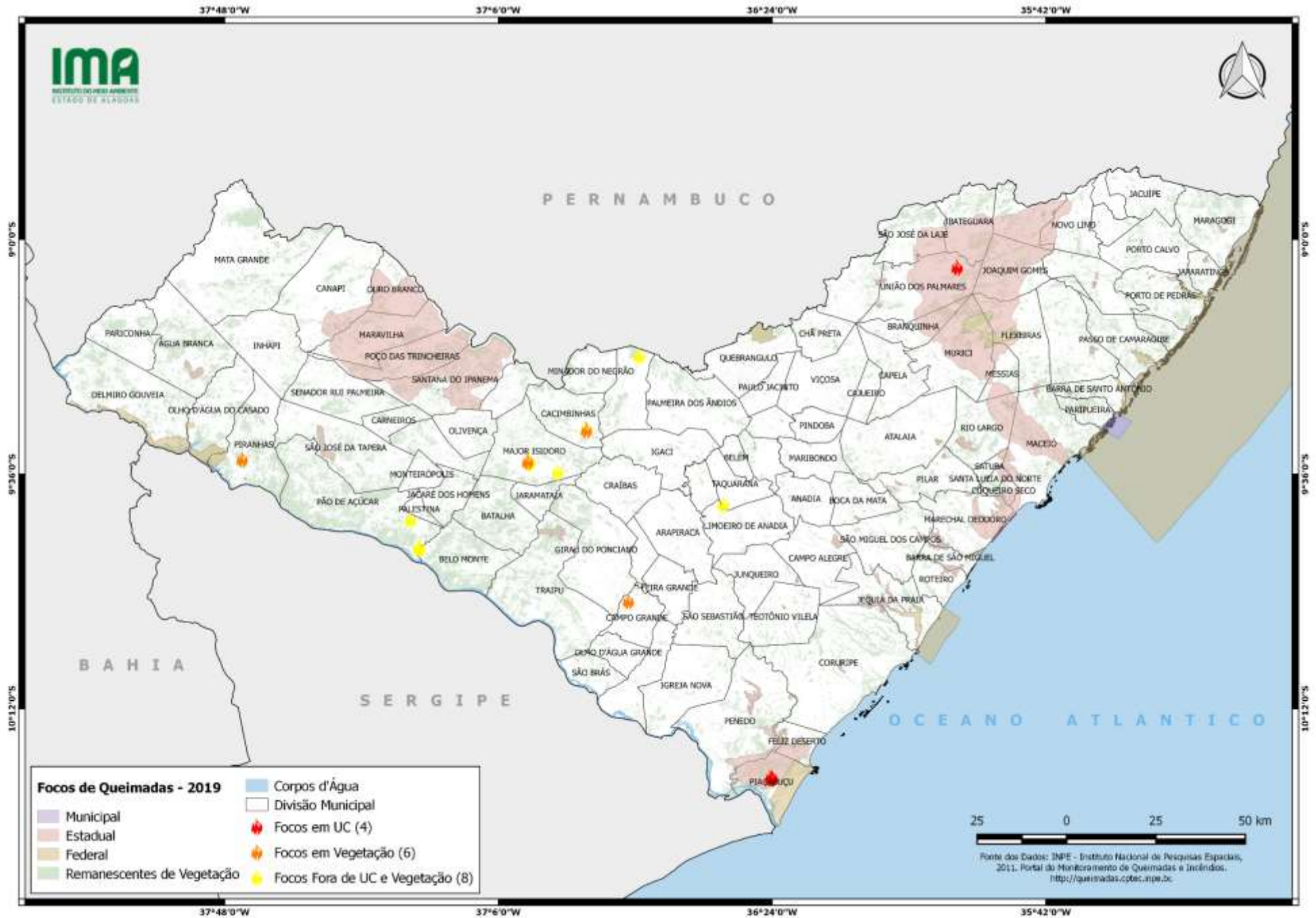
Av. Major Cícero de Góes Monteiro, 2197,
Mutange – CEP 57017-515– Maceió, Alagoas.
Fone: 3315-1738/1778
Fax 3315-1732; www.ima.al.gov.

INSTITUTO DO MEIO AMBIENTE DE ALAGOAS ASSESSORIA AMBIENTAL DE GEOPROCESSAMENTO RELATÓRIO SEMANAL DE MONITORAMENTO DE FOCOS DE QUEIMADAS

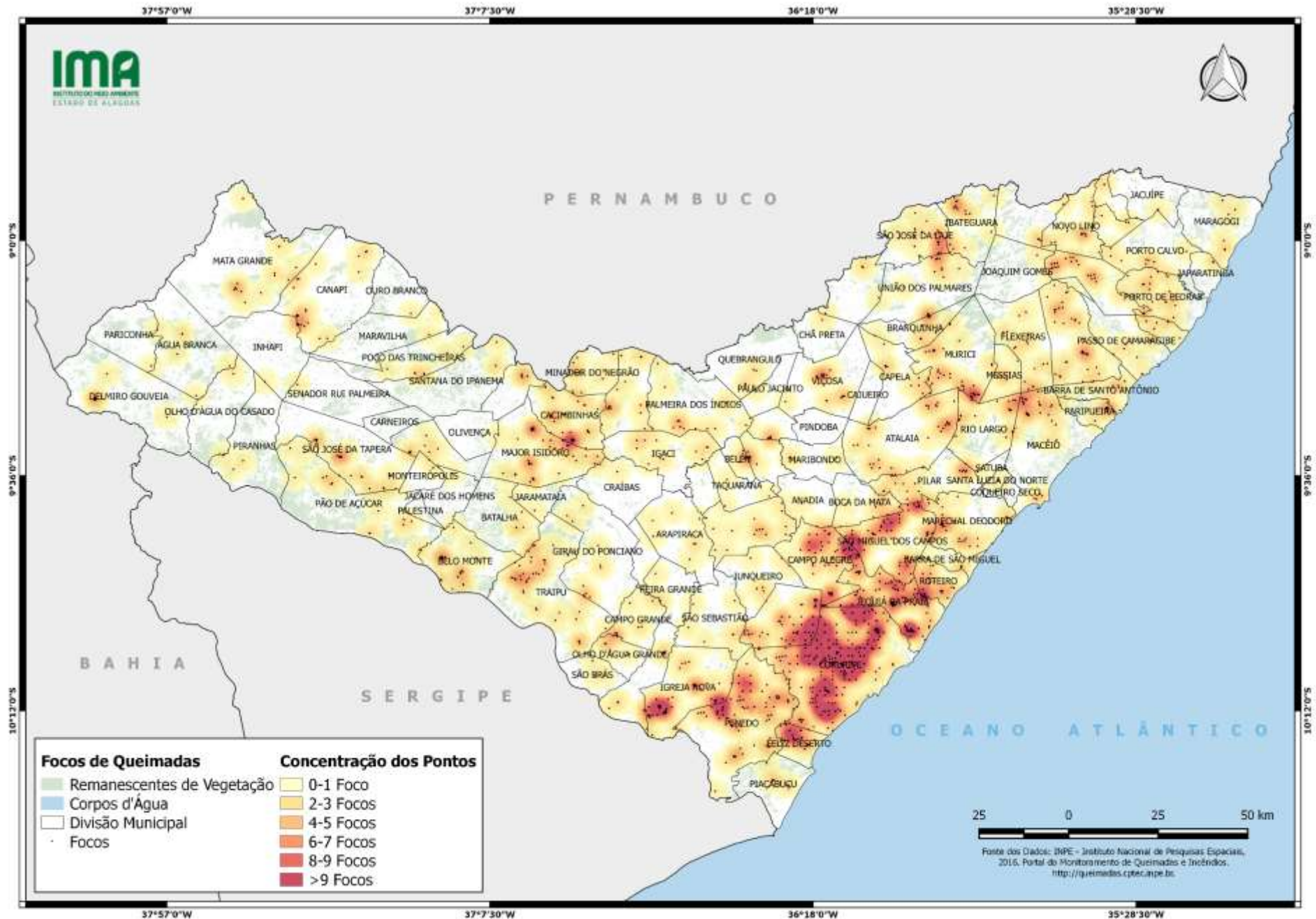
Evolução dos Focos de Queimadas em Unidades de Conservação



DISTRIBUIÇÃO ESPACIAL DOS FOCOS DE QUEIMADAS- 26/05 a 01/06/2019



CONCENTRAÇÃO DOS FOCOS DE QUEIMADAS – 01/01 a 01/06/2019





Av. Major Cícero de Góes Monteiro, 2197,
Mutange – CEP 57017-515– Maceió, Alagoas.
Fone: 3315-1738/1778
Fax 3315-1732; www.ima.al.gov.

INSTITUTO DO MEIO AMBIENTE DE ALAGOAS
ASSESSORIA AMBIENTAL DE GEOPROCESSAMENTO
RELATÓRIO SEMANAL DE MONITORAMENTO DE FOCOS DE QUEIMADAS

Página: 9

Relatório:
201926-05/01-06

MUNICÍPIO	QTD FOCOS	DATA (aaaammdd)	HORA GMT (hms)	LATITUDE	LONGITUDE	PRECIPITAÇÃO (mm)	TIPO DE VEGETAÇÃO AFETADA	UNIDADE DE CONSERVAÇÃO	CÓDIGO DA PROPRIEDADE DE OCORRÊNCIA DO FOCO DE QUEIMADA
Major Isidoro	4	2019/05/30	16:00:00	-9,567650	-37,025600	0,00	Transição Fitoecológica	-	AL-2704401-0345B55C65594C8688DAB664CF46966A
		2019/05/30	16:00:00	-9,567690	-37,025300	0,00	Transição Fitoecológica	-	AL-2704401-0345B55C65594C8688DAB664CF46966A
		2019/05/30	16:00:00	-9,571100	-37,024760	0,00	-	-	AL-2704401-0345B55C65594C8688DAB664CF46966A
		2019/05/30	13:10:00	-9,570000	-37,019000	0,00	-	-	AL-2704401-F60099A7D47F471A81DC8AC39545572D
Piaçabuçu	3	2019/05/30	16:00:00	-10,376500	-36,400630	0,02	-	APA da Marituba do Peixe	-
		2019/05/30	16:00:00	-10,377120	-36,404460	0,02	Formações Pioneiras	APA da Marituba do Peixe	-
		2019/05/30	16:00:00	-10,377000	-36,400000	0,02	-	APA da Marituba do Peixe	-
Cacimbinhas	1	2019/05/26	15:36:00	-9,487860	-36,875140	0,02	Transição Fitoecológica	-	-
Campo Grande	1	2019/05/28	16:42:00	-9,925120	-36,767920	0,00	Transição Fitoecológica	-	-
Piranhas	1	2019/05/30	16:00:00	-9,562230	-37,755490	0,00	Caatinga	-	-
União dos Palmares	1	2019/05/31	15:42:00	-9,071510	-35,927200	0,00	-	APA de Murici	-