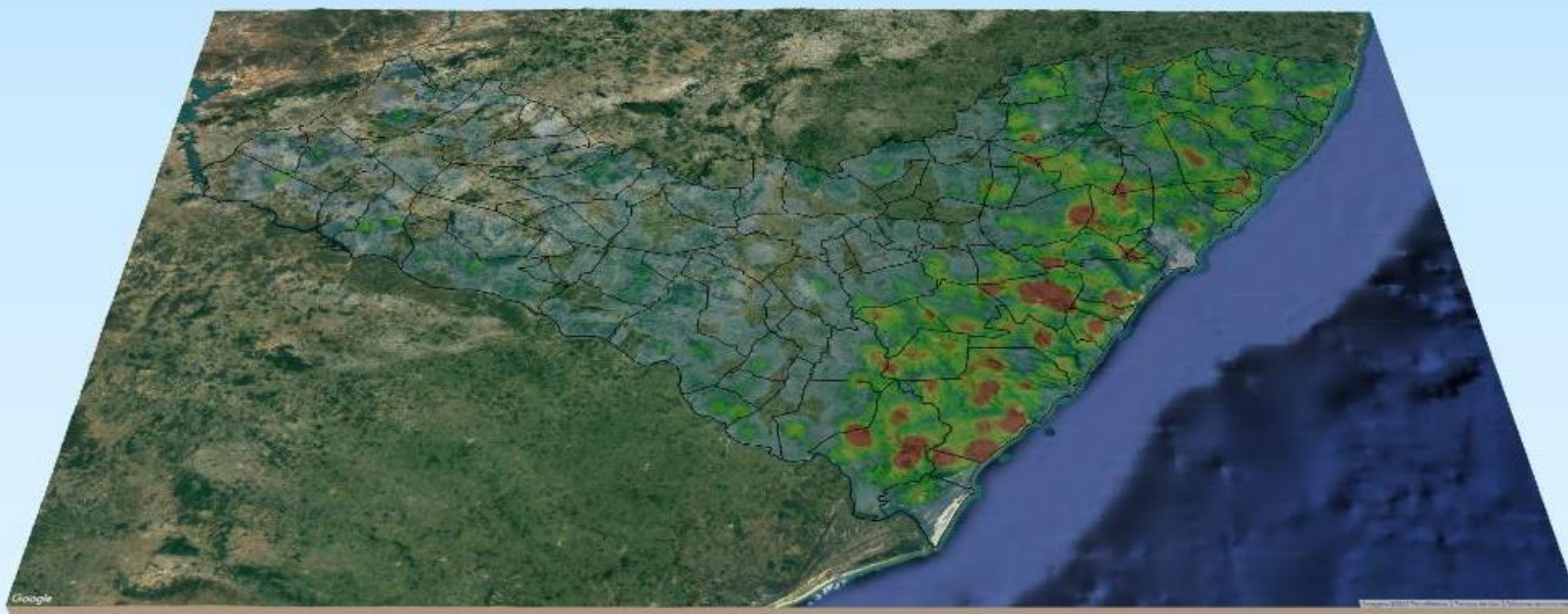


RELATÓRIO DE MONITORAMENTO DE FOCOS DE QUEIMADAS

07 a 13 de Julho de 2019



MONITORAMENTO DE FOCOS DE QUEIMADAS NO ESTADO DE ALAGOAS
RELATÓRIO TÉCNICO

JOSÉ RENAN VASCONCELOS CALHEIROS FILHO

Governador do Estado de Alagoas

CLÁUDIO ALEXANDRE AYRES DA COSTA

Secretário de Estado do Meio Ambiente e dos Recursos Hídricos

GUSTAVO RESSURREIÇÃO LOPES

Diretor-Presidente do Instituto do Meio Ambiente de Alagoas

LEONARDO LOPES DE AZEVEDO VIEIRA

Assessor Executivo de Gestão do
Instituto do Meio Ambiente de Alagoas

EPITÁCIO CORREIA DE FARIAS JÚNIOR

Gerente de Fauna, Flora e Unidades de Conservação do
Instituto do Meio Ambiente de Alagoas

DANIEL NIVALDO DA CONCEIÇÃO

Assessor Ambiental de Geoprocessamento do
Instituto do Meio Ambiente de Alagoas

RESUMO DAS OCORRÊNCIAS DOS FOCOS DE QUEIMADAS

07 a 13/07/2019

QUANTIDADE TOTAL DE FOCOS NO ESTADO: 08

QUANTIDADE DE FOCOS MONITORADOS¹: 06

QUANTIDADE DE FOCOS QUE AFETARAM UNIDADES DE CONSERVAÇÃO: 02

Área de Proteção Ambiental de Murici: 02

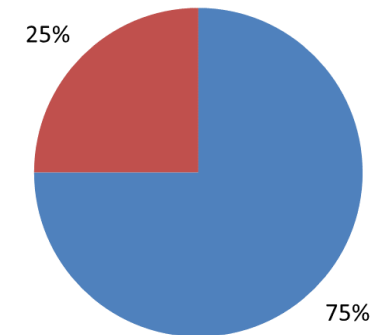
QUANTIDADE DE FOCOS QUE AFETARAM VEGETAÇÃO: 05

Caatinga: 02

Floresta Ombrófila: 03

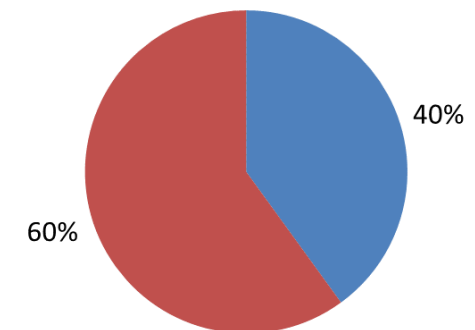
Relações dos Focos Monitorados em Relação ao Total Registrado

■ Focos Monitorados ■ Focos Não Monitorados



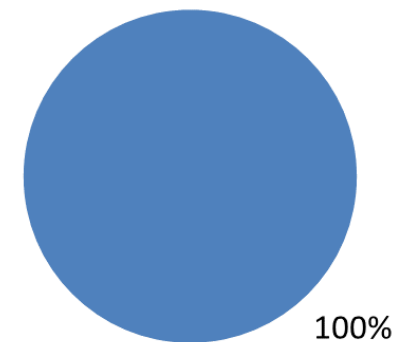
Tipos de Vegetação Afetados Pelos Focos

■ Caatinga ■ Floresta Ombrófila



Unidades de Conservação Afetadas Pelos Focos

■ APA de Murici



¹Focos monitorados correspondem àqueles que afetaram remanescentes de vegetação ou unidades de conservação, além das ocorrências identificadas nas propriedades rurais, segundo dados do Cadastro Ambiental Rural.



INSTITUTO DO MEIO AMBIENTE
ESTADO DE ALAGOAS

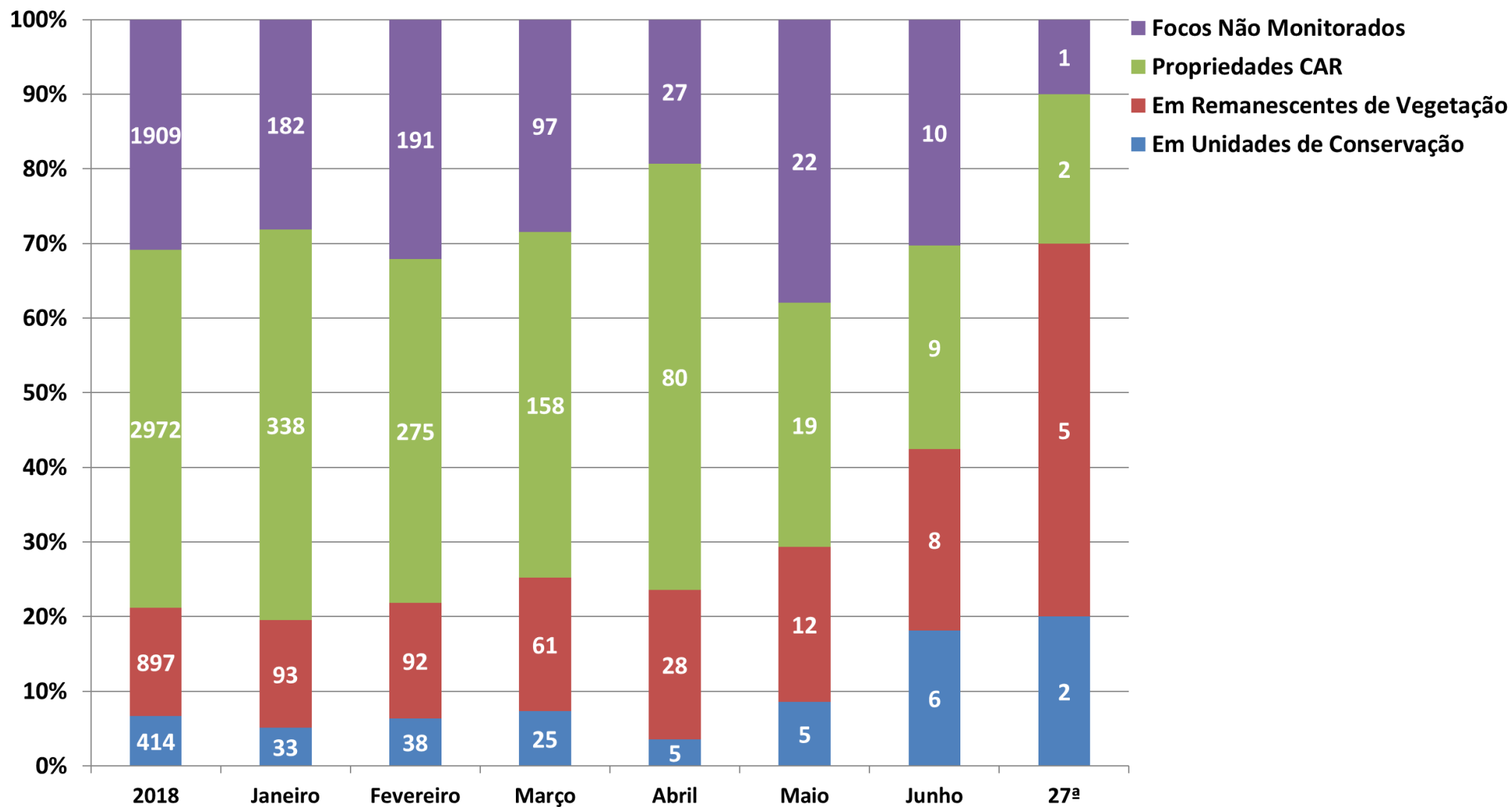
Av. Major Cícero de Góes Monteiro, 2197,
Mutange – CEP 57017-515– Maceió, Alagoas.
Fone: 3315-1738/1778
Fax 3315-1732; www.ima.al.gov.

INSTITUTO DO MEIO AMBIENTE DE ALAGOAS
ASSESSORIA AMBIENTAL DE GEOPROCESSAMENTO
RELATÓRIO SEMANAL DE MONITORAMENTO DE FOCOS DE QUEIMADAS

Página: 4

Relatório:
2019 07-13/07

Evolução dos Focos de Queimadas



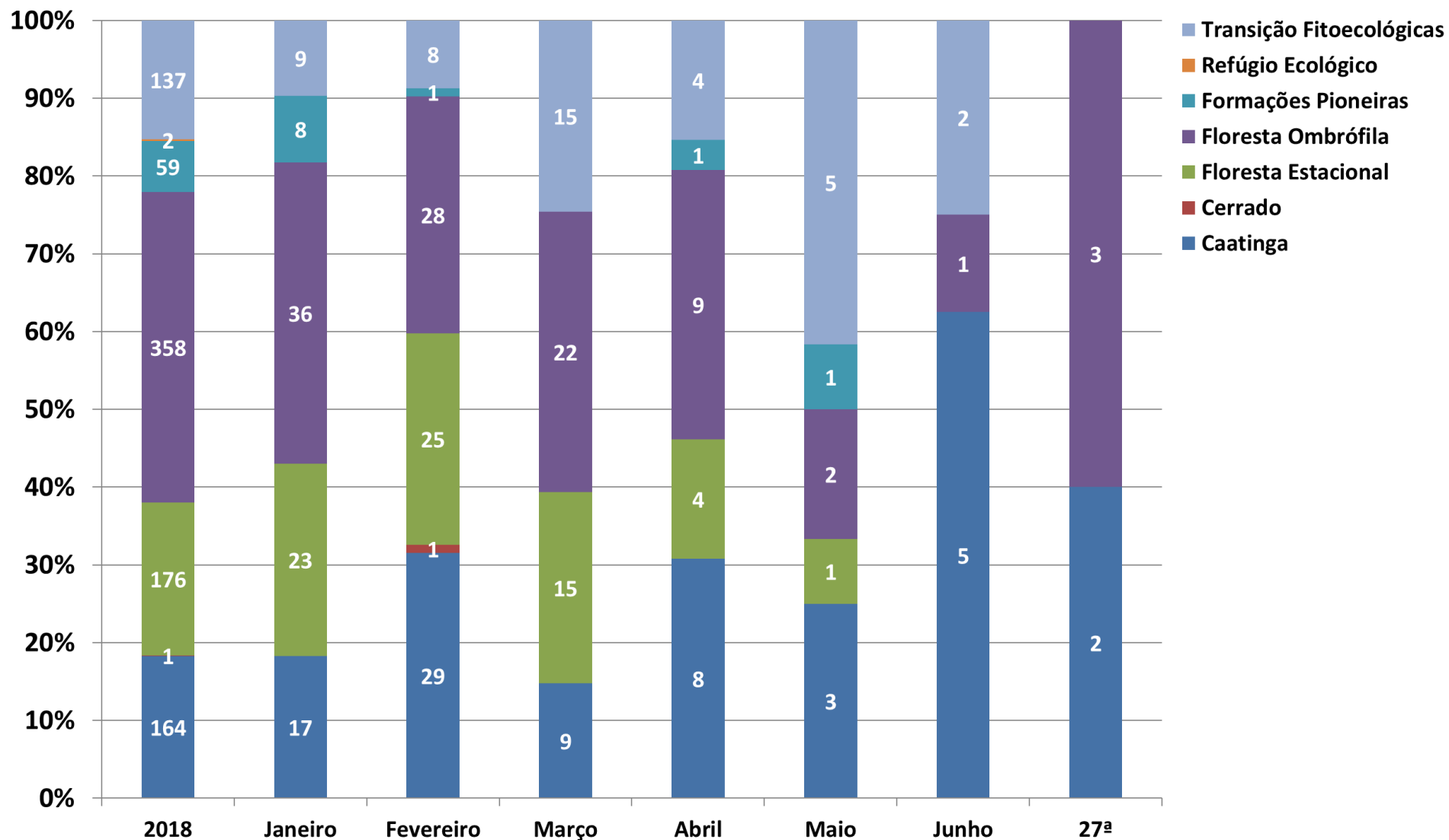


INSTITUTO DO MEIO AMBIENTE
ESTADO DE ALAGOAS

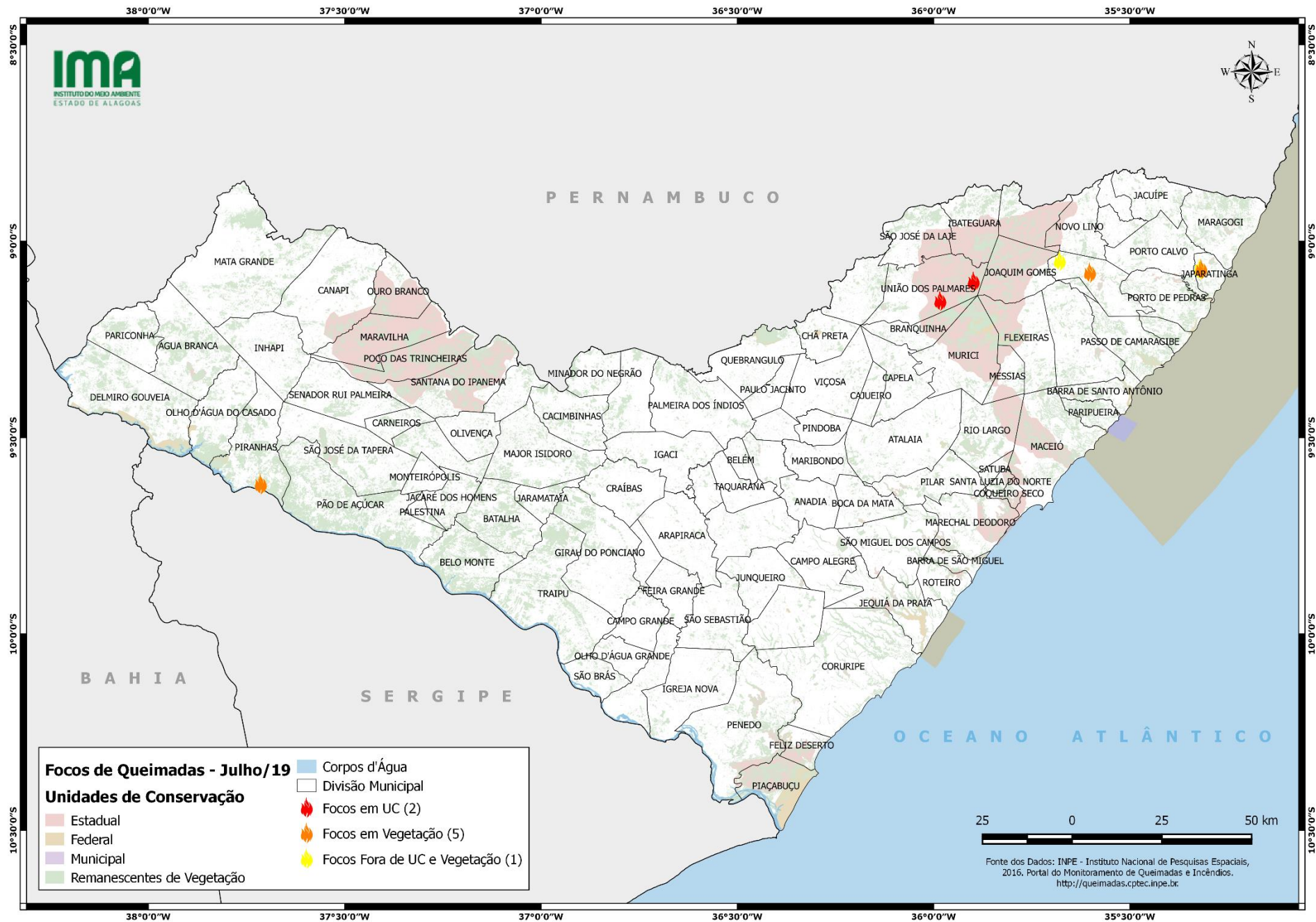
Av. Major Cicero de Góes Monteiro, 2197,
Mutange – CEP 57017-515– Maceió, Alagoas.
Fone: 3315-1738/1778
Fax 3315-1732; www.ima.al.gov.

INSTITUTO DO MEIO AMBIENTE DE ALAGOAS
ASSESSORIA AMBIENTAL DE GEOPROCESSAMENTO
RELATÓRIO SEMANAL DE MONITORAMENTO DE FOCOS DE QUEIMADAS

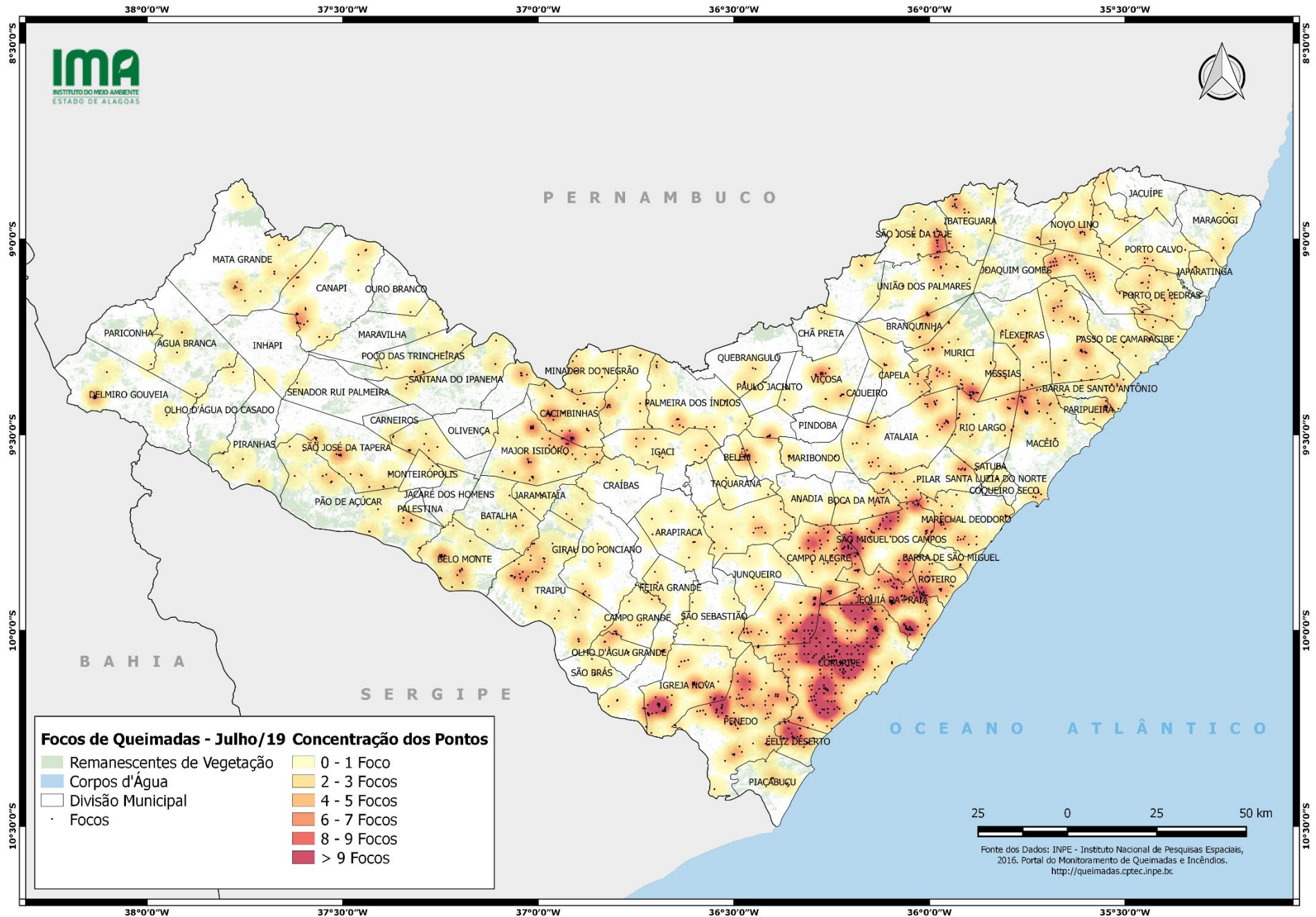
Evolução dos Focos de Queimadas em Remanescentes de Vegetação



DISTRIBUIÇÃO ESPACIAL DOS FOCOS DE QUEIMADAS- 07 a 13/07/2019



CONCENTRAÇÃO DOS FOCOS DE QUEIMADAS – 01/01 a 13/07/2019





INSTITUTO DO MEIO AMBIENTE
ESTADO DE ALAGOAS

Av. Major Cícero de Góes Monteiro, 2197,
Mutange – CEP 57017-515 – Maceió, Alagoas.
Fone: 3315-1738/1778
Fax 3315-1732; www.ima.al.gov.

INSTITUTO DO MEIO AMBIENTE DE ALAGOAS
ASSESSORIA AMBIENTAL DE GEOPROCESSAMENTO
RELATÓRIO SEMANAL DE MONITORAMENTO DE FOCOS DE QUEIMADAS

Página: 9

Relatório:
2019 07-13/07

MUNICÍPIO	QTD FOCOS	DATA (aaaammdd)	HORA GMT (hms)	LATITUDE	LONGITUDE	PRECIPITAÇÃO (mm)	TIPO DE VEGETAÇÃO AFETADA	UNIDADE DE CONSERVAÇÃO	CÓDIGO DA PROPRIEDADE DE OCORRÊNCIA DO FOCO DE QUEIMADA
PIRANHAS	2	2019/07/07	15:48:00	-9,617730	-37,714040	0,00	Caatinga	-	-
PIRANHAS	2	2019/07/07	15:48:00	-9,619070	-37,713750	0,00	Caatinga	-	-
UNIAO DOS PALMARES	2	2019/07/07	15:48:00	-9,102500	-35,898220	0,00	Floresta Ombrófila	APA de Murici	AL-2709301-C3454BD3BC2F4B62A4F9A7969CE44409
UNIAO DOS PALMARES	2	2019/07/07	15:48:00	-9,151780	-35,983140	0,00	-	APA de Murici	AL-2709301-3E4FD0B5DB834B398F0729293795FB3D
JAPARATINGA	1	2019/07/07	15:48:00	-9,071170	-35,318400	0,00	Floresta Ombrófila	-	-
MATRIZ DE CAMARAGIBE	1	2019/07/12	15:54:00	-9,079970	-35,602120	0,00	Floresta Ombrófila	-	-