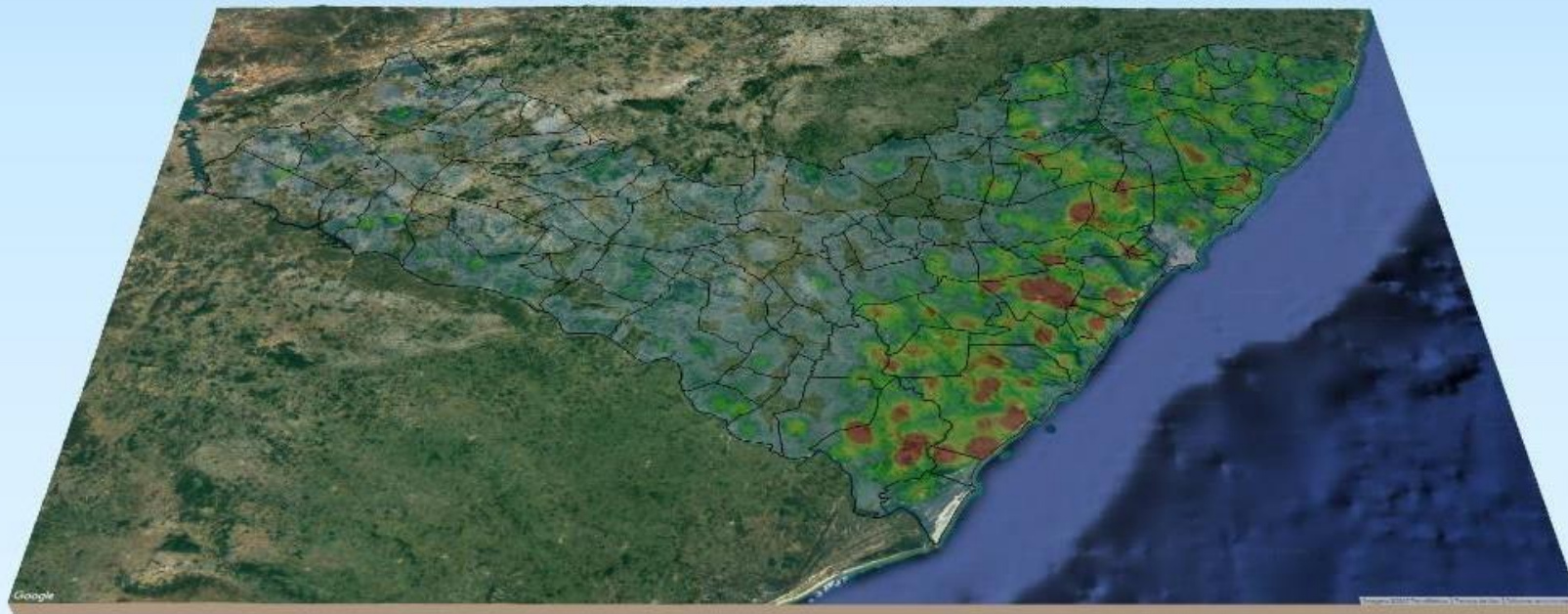


RELATÓRIO DE MONITORAMENTO DE FOCOS DE QUEIMADAS

02 a 08 de Fevereiro de 2020



MONITORAMENTO DE FOCOS DE QUEIMADAS NO ESTADO DE ALAGOAS
RELATÓRIO TÉCNICO

JOSÉ RENAN VASCONCELOS CALHEIROS FILHO

Governador do Estado de Alagoas

CLÁUDIO ALEXANDRE AYRES DA COSTA

Secretário de Estado do Meio Ambiente e dos Recursos Hídricos

GUSTAVO RESSURREIÇÃO LOPES

Diretor-Presidente do Instituto do Meio Ambiente de Alagoas

LEONARDO LOPES DE AZEVEDO VIEIRA

Assessor Executivo de Gestão do
Instituto do Meio Ambiente de Alagoas

EPITÁCIO CORREIA DE FARIAS JÚNIOR

Gerente de Fauna, Flora e Unidades de Conservação do
Instituto do Meio Ambiente de Alagoas

DANIEL NIVALDO DA CONCEIÇÃO

Assessor Ambiental de Geoprocessamento do
Instituto do Meio Ambiente de Alagoas

RESUMO DAS OCORRÊNCIAS DOS FOCOS DE QUEIMADAS 02 a 08/02/2020

QUANTIDADE TOTAL DE FOCOS NO ESTADO: 188

QUANTIDADE DE FOCOS MONITORADOS¹: 128

QUANTIDADE DE FOCOS QUE AFETARAM UNIDADES DE CONSERVAÇÃO: 26

Área De Proteção Ambiental da Santa Rita: 01

Área de Proteção Ambiental de Murici: 18

Área De Proteção Ambiental do Pratagy: 04

Monumento Natural do São Francisco: 02

Reserva Particular do Patrimônio Natural Conceição Lyra 3: 01

QUANTIDADE DE FOCOS QUE AFETARAM VEGETAÇÃO: 24

Caatinga: 02

Floresta Estacional: 02

Floresta Ombrófila: 17

Formações Pioneiras: 01

Refúgio Ecológico: 01

Transição Fitoecológica: 01

RANKING DOS 5 MUNICÍPIOS COM MAIOR QUANTIDADE DE REGISTROS DE FOCOS:

1- São Luis do Quitunde: 11

2- Murici: 09

3- Penedo: 09

4- Coruripe: 07

5- Teotônio Vilela: 07

RANKING DOS 5 MUNICÍPIOS COM MENOR QUANTIDADE DE REGISTROS DE FOCOS:

1- Matriz de Camaragibe: 01

2- Olho d'Água das Flores: 01

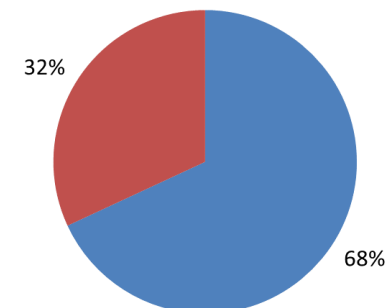
3- Olivença: 01

4- Passo de Camaragibe: 01

5- Porto Calvo: 01

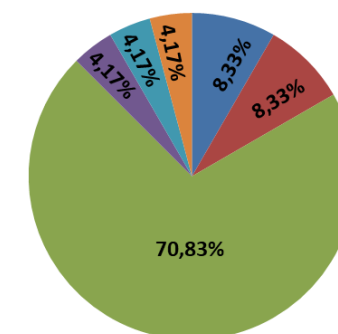
Relações dos Focos Monitorados em Relação ao Total Registrado

■ Focos Monitorados ■ Focos Não Monitorados

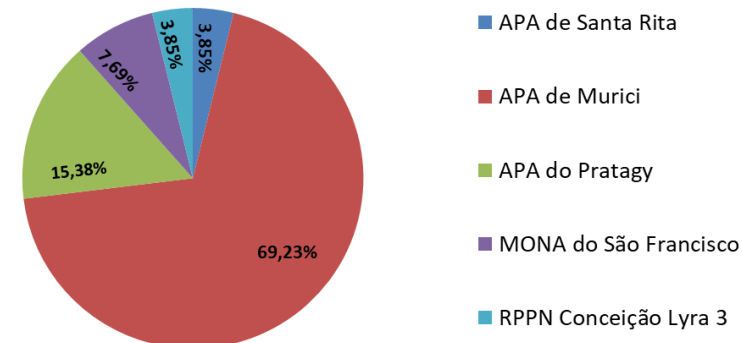


Tipos de Vegetação Afetados Pelos Focos

■ Caatinga ■ Floresta Estacional
■ Floresta Ombrófila ■ Formações Pioneiras
■ Refúgio Ecológico ■ Transição Fitoecológicas



Unidades de Conservação Afetadas Pelos Focos



¹Focos monitorados correspondem àqueles que afetaram remanescentes de vegetação ou unidades de conservação, além das ocorrências identificadas nas propriedades rurais, segundo dados do Cadastro Ambiental Rural.



INSTITUTO DO MEIO AMBIENTE
ESTADO DE ALAGOAS

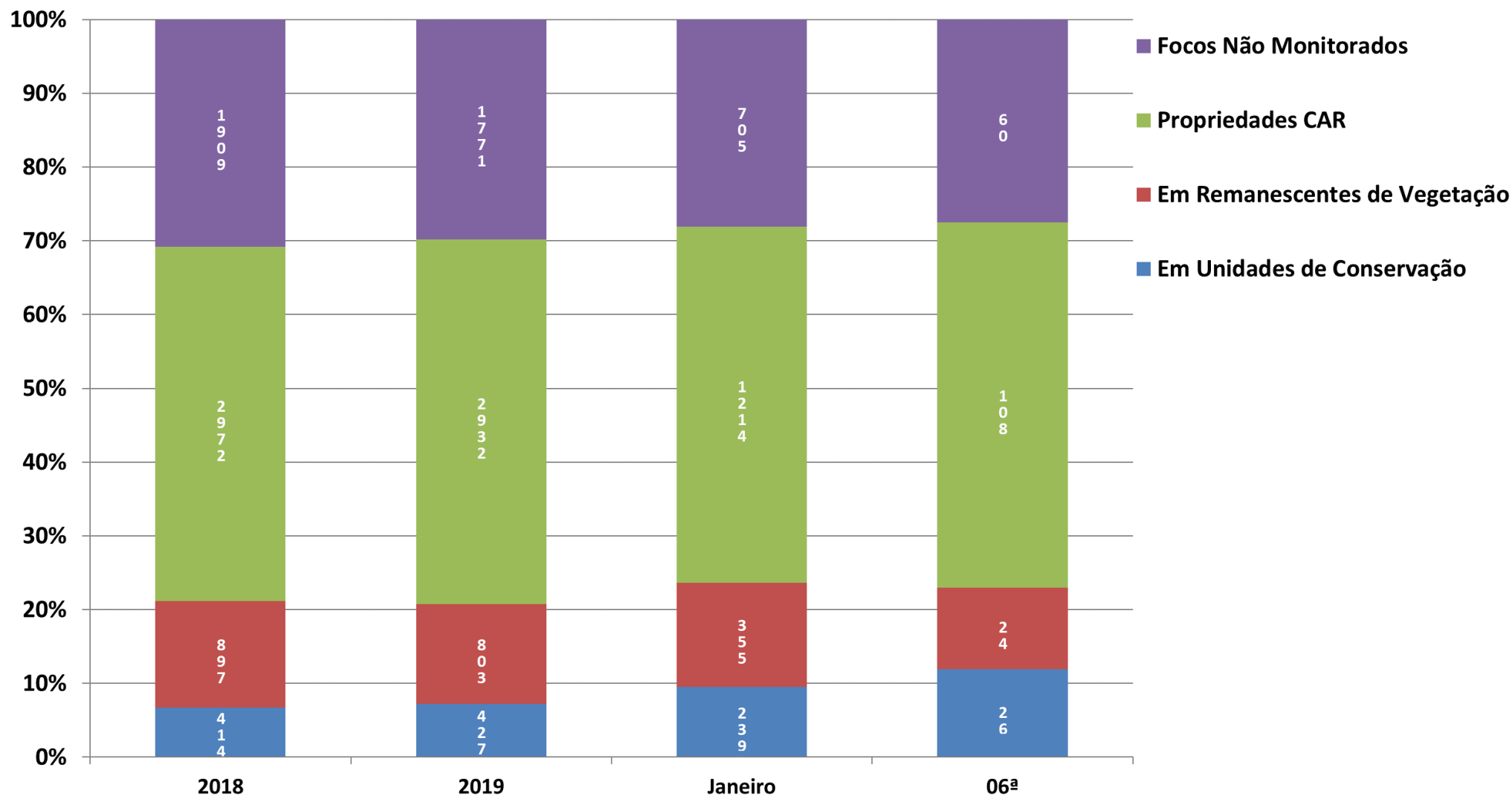
Av. Major Cícero de Góes Monteiro, 2197,
Mutange – CEP 57017-515– Maceió, Alagoas.
Fone: 3315-1738/1778
Fax 3315-1732; www.ima.al.gov.

INSTITUTO DO MEIO AMBIENTE DE ALAGOAS
ASSESSORIA AMBIENTAL DE GEOPROCESSAMENTO
RELATÓRIO SEMANAL DE MONITORAMENTO DE FOCOS DE QUEIMADAS

Página: 4

Relatório:
2020 02-08/02

Evolução dos Focos de Queimadas





INSTITUTO DO MEIO AMBIENTE
ESTADO DE ALAGOAS

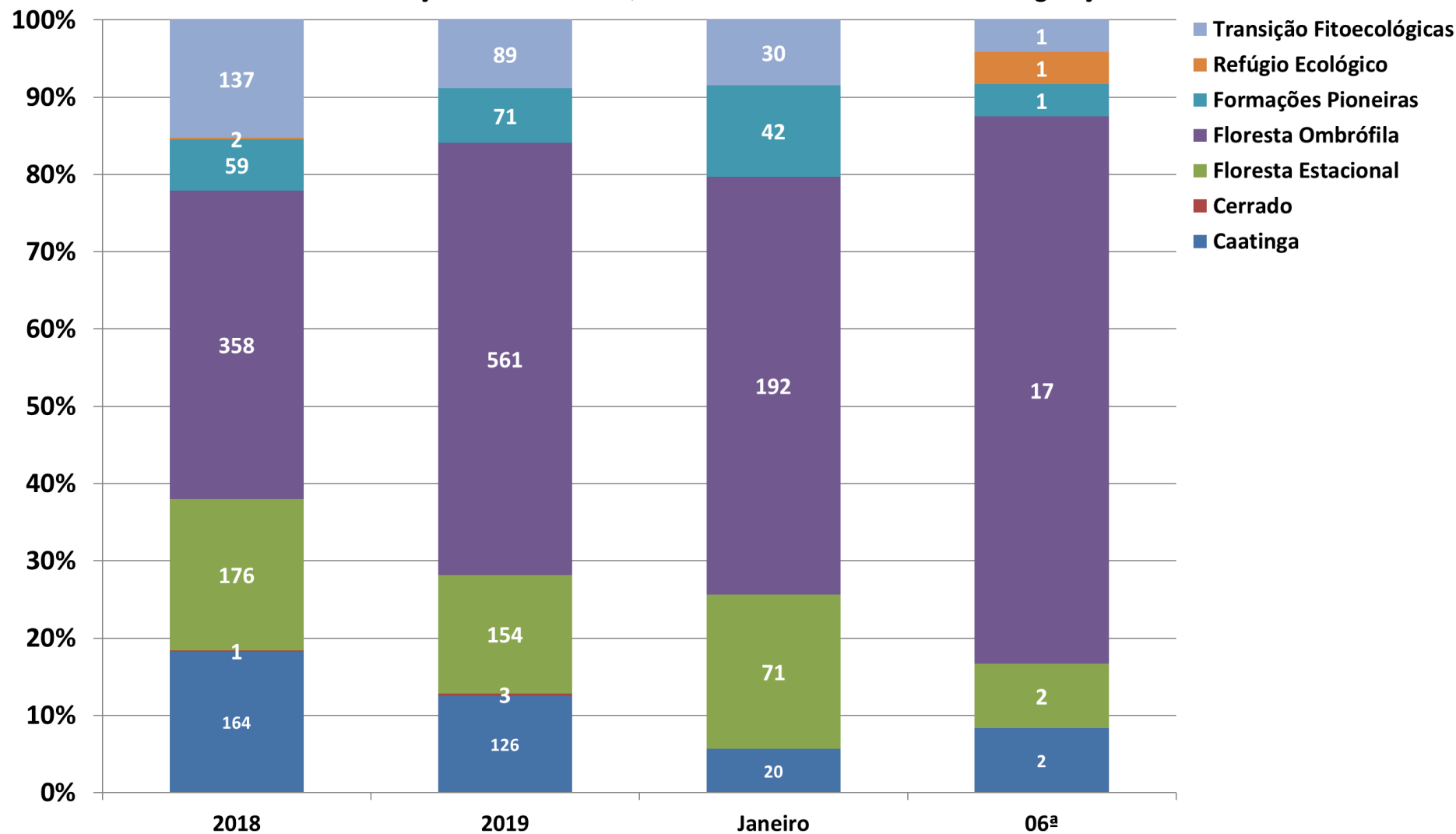
Av. Major Cícero de Góes Monteiro, 2197,
Mutange – CEP 57017-515– Maceió, Alagoas.
Fone: 3315-1738/1778
Fax 3315-1732; www.ima.al.gov.

INSTITUTO DO MEIO AMBIENTE DE ALAGOAS ASSESSORIA AMBIENTAL DE GEOPROCESSAMENTO RELATÓRIO SEMANAL DE MONITORAMENTO DE FOCOS DE QUEIMADAS

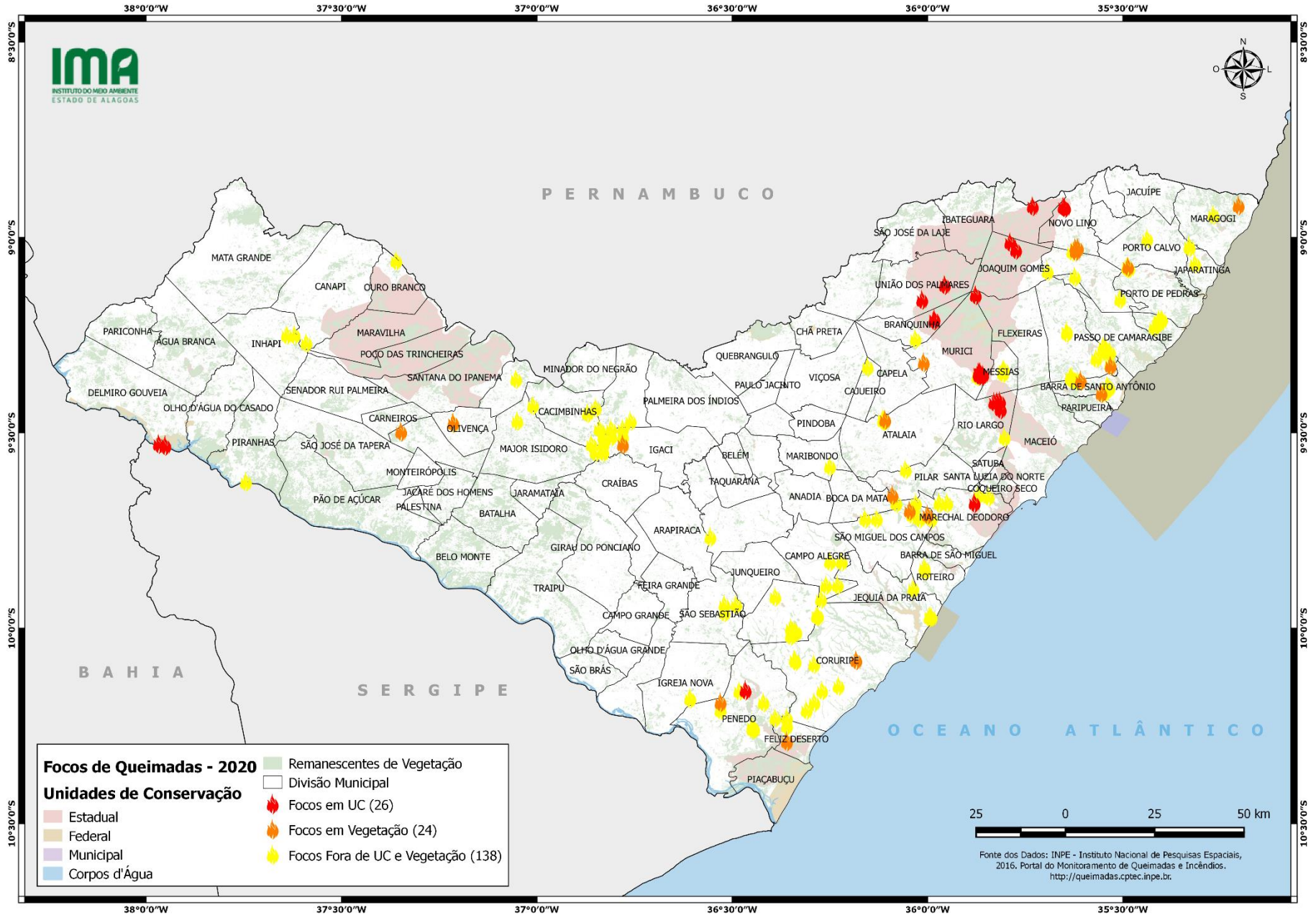
Página: 5

Relatório:
2020 02-08/02

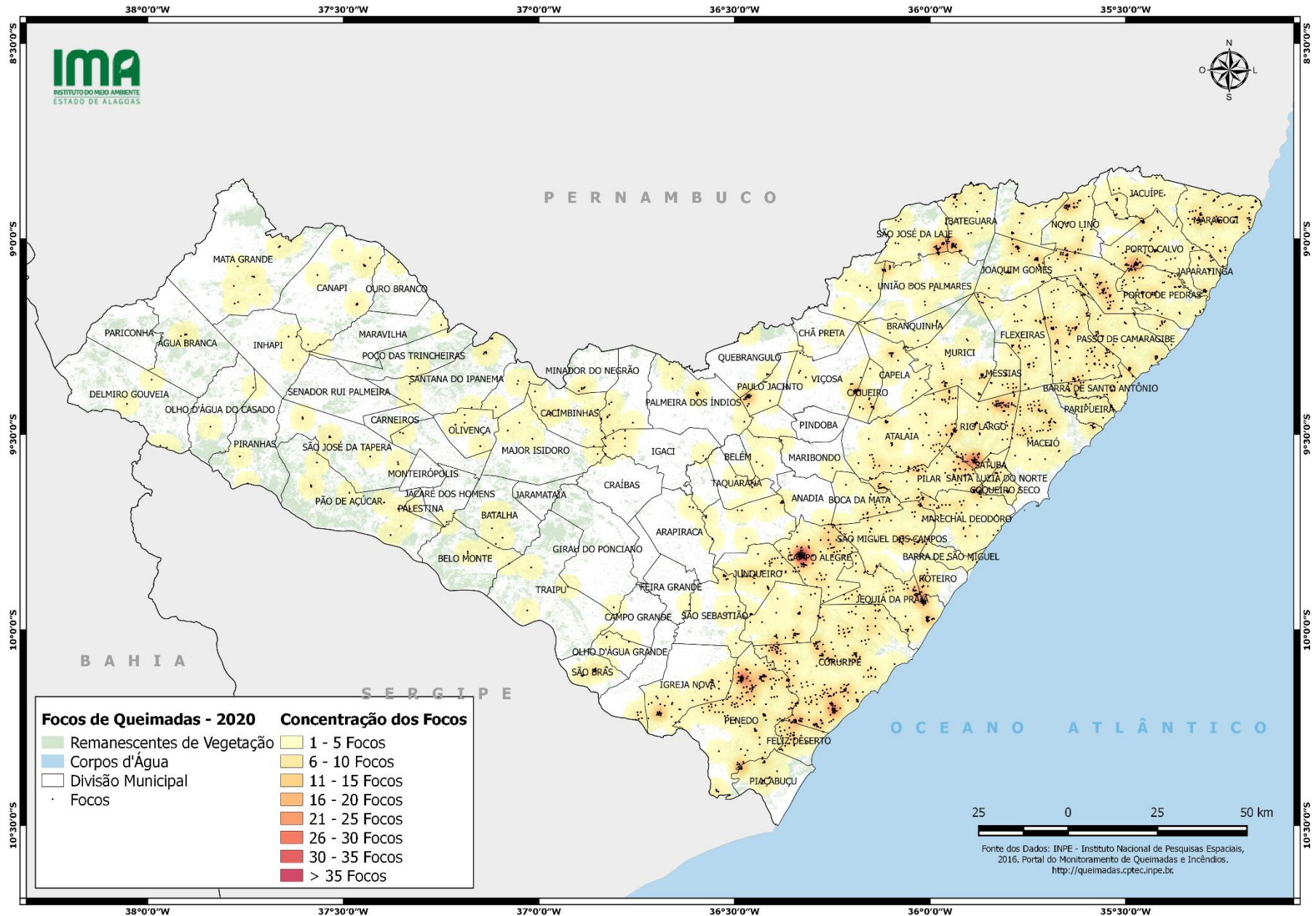
Evolução dos Focos de Queimadas em Remanescentes de Vegetação



DISTRIBUIÇÃO ESPACIAL DOS FOCOS DE QUEIMADAS- 02 a 08/02/2020



CONCENTRAÇÃO DOS FOCOS DE QUEIMADAS – 01/01 a 08/02/2020





INSTITUTO DO MEIO AMBIENTE
ESTADO DE ALAGOAS

Av. Major Cicero de Góes Monteiro, 2197,
Mutange – CEP 57017-515– Maceió, Alagoas.
Fone: 3315-1738/1778
Fax 3315-1732; www.ima.al.gov.

INSTITUTO DO MEIO AMBIENTE DE ALAGOAS
ASSESSORIA AMBIENTAL DE GEOPROCESSAMENTO
RELATÓRIO SEMANAL DE MONITORAMENTO DE FOCOS DE QUEIMADAS

Página: 9

Relatório:
2020 02-08/02

MUNICÍPIO	QTD FOCOS	DATA (aaaammdd)	HORA GMT (hms)	LATITUDE	LONGITUDE	PRECIPITAÇÃO (mm)	TIPO DE VEGETAÇÃO AFETADA	UNIDADE DE CONSERVAÇÃO	CÓDIGO DA PROPRIEDADE DE OCORRÊNCIA DO FOCO DE QUEIMADA
São Luís do Quitunde	15	2020/02/03	16:36:00	-9,293810	-35,532940	0,24	-	-	AL-2708501-C487F62501D34E408AE152D6D5677B18
		2020/02/06	03:52:42	-9,244690	-35,644120	0,02	-	-	AL-2708501-94DBA20A92974995854D1E6354B9193E
		2020/02/06	03:00:00	-9,243520	-35,643660	0,02	-	-	AL-2708501-94DBA20A92974995854D1E6354B9193E
		2020/02/02	15:12:00	-9,364070	-35,629410	1,71	-	-	AL-2708501-8CD45A817BF840659DDE8D49AC730AC1
		2020/02/02	15:12:00	-9,364110	-35,630080	1,71	-	-	AL-2708501-8CD45A817BF840659DDE8D49AC730AC1
		2020/02/02	15:12:00	-9,358540	-35,630170	1,71	-	-	AL-2708501-8CD45A817BF840659DDE8D49AC730AC1
		2020/02/02	15:12:00	-9,358580	-35,630830	1,71	-	-	AL-2708501-8CD45A817BF840659DDE8D49AC730AC1
		2020/02/02	15:12:00	-9,328850	-35,531780	1,83	Floresta Ombrófila	-	AL-2708501-7D792C6428DD4A9CB97ED130A79CF038
		2020/02/02	15:12:00	-9,323360	-35,532540	1,83	-	-	AL-2708501-7D792C6428DD4A9CB97ED130A79CF038
		2020/02/05	23:54:29	-9,280000	-35,550000	0,00	-	-	AL-2708501-4EC85B08673A4B49A33C8808D0401E46
		2020/02/06	03:52:42	-9,241040	-35,643570	0,02	-	-	AL-2708501-2D74B082FD4D40DBB2DE05015AB5607B
		2020/02/03	15:55:00	-9,292000	-35,552000	0,24	-	-	AL-2708501-03388E763AF642858ACEF14E615CC844
2020/02/03	16:36:00	-9,290290	-35,547360	0,24	-	-	AL-2708501-03388E763AF642858ACEF14E615CC844		
2020/02/03	16:36:00	-9,284280	-35,548420	0,24	-	-	AL-2708501-03388E763AF642858ACEF14E615CC844		
2020/02/03	15:55:00	-9,290000	-35,542000	0,24	-	-	AL-2708501-03388E763AF642858ACEF14E615CC844		
Murici	9	2020/02/06	01:05:00	-9,352000	-35,858000	0,75	-	APA de Murici	AL-2705507-E8F671D3CF134A2DAC3FB7E77F45A24
		2020/02/07	23:04:29	-9,320000	-36,010000	0,00	Floresta Ombrófila	-	AL-2705507-741DA0E623D841F8B9ACF1B7D374D799
		2020/02/06	03:52:42	-9,345560	-35,869190	0,75	Floresta Ombrófila	APA de Murici	-
		2020/02/06	03:52:42	-9,349170	-35,869700	0,75	Floresta Ombrófila	APA de Murici	-
		2020/02/06	01:05:00	-9,354000	-35,868000	0,75	-	APA de Murici	-
		2020/02/06	04:10:00	-9,347000	-35,866000	0,75	-	APA de Murici	-
		2020/02/06	01:05:00	-9,355000	-35,862000	0,75	-	APA de Murici	-
2020/02/06	03:52:42	-9,346190	-35,864980	0,75	-	APA de Murici	-		
2020/02/06	03:52:42	-9,349800	-35,865500	0,75	-	APA de Murici	-		
Penedo	9	2020/02/04	01:20:00	-10,159000	-36,466000	4,49	Floresta Estacional	RPPN Conceição Lyra 3	AL-2706703-EE8A1BCD5E214CD789F4FA488DC3BE76
		2020/02/04	01:20:00	-10,161000	-36,482000	4,49	-	-	AL-2706703-EE8A1BCD5E214CD789F4FA488DC3BE76
		2020/02/03	18:04:24	-10,210000	-36,530000	0,45	-	-	AL-2706703-A5286CF383C34551965BEE58808598D0
		2020/02/03	17:54:23	-10,210000	-36,530000	0,45	-	-	AL-2706703-A5286CF383C34551965BEE58808598D0
		2020/02/03	17:54:24	-10,190000	-36,530000	1,06	Floresta Estacional	-	AL-2706703-642A1D6AA7F0449BB463EEDDD2566190
		2020/02/07	22:34:23	-10,230000	-36,390000	0,25	-	-	AL-2706703-63C814F593B3457BA1984A78B79A8608
		2020/02/02	15:12:00	-10,252510	-36,448880	2,88	-	-	AL-2706703-0EB1473CE56F49DDBF1B87CCFE8BD0F1
2020/02/02	15:12:00	-10,257900	-36,443920	2,88	-	-	AL-2706703-0EB1473CE56F49DDBF1B87CCFE8BD0F1		
2020/02/02	15:12:00	-10,258420	-36,448200	2,88	-	-	AL-2706703-0EB1473CE56F49DDBF1B87CCFE8BD0F1		
Coruripe	7	2020/02/03	15:44:24	-10,190000	-36,290000	0,07	-	-	AL-2702306-BEEA7D1B831D4B0AACBBF634AEA3380F
		2020/02/04	03:42:00	-10,082240	-36,182680	0,44	Floresta Ombrófila	-	AL-2702306-BC632E6717E94300B25C3A0087EA9FED
		2020/02/07	19:44:24	-10,160000	-36,270000	0,57	-	-	AL-2702306-BC632E6717E94300B25C3A0087EA9FED
		2020/02/04	03:42:00	-10,084940	-36,337990	3,67	-	-	AL-2702306-B0344DAE91684C32843701AC08E9C31D
		2020/02/05	20:02:36	-10,092030	-36,290620	0,08	-	-	AL-2702306-1F8F883A250149378A60511EAAAB8A8B

		2020/02/08	15:00:00	-10,148150	-36,228050	0,05	-	-	AL-2702306-150094B45DD74433BDD853EED6DD04E7
		2020/02/04	03:34:24	-10,080000	-36,340000	3,67	-	-	AL-2702306-0A75D6651A744104A897D68336E50D28
Teotônio Vilela	7	2020/02/05	14:24:25	-9,920000	-36,390000	0,43	-	-	AL-2709152-2FAA221B669D4D4E9A97498A8A8BC27E9
		2020/02/06	22:19:26	-10,000000	-36,350000	1,08	-	-	AL-2709152-1B0A7F0A856A47C1A6A19B799BDE21F1
		2020/02/08	04:06:00	-10,009370	-36,347900	0,01	-	-	AL-2709152-1B0A7F0A856A47C1A6A19B799BDE21F1
		2020/02/08	03:24:25	-10,020000	-36,350000	0,01	-	-	AL-2702306-BC632E6717E94300B25C3A0087EA9FED
		2020/02/08	03:55:00	-10,010000	-36,336000	0,01	-	-	AL-2702306-BC632E6717E94300B25C3A0087EA9FED
		2020/02/08	04:06:00	-10,014230	-36,344440	0,01	-	-	AL-2702306-BC632E6717E94300B25C3A0087EA9FED
		2020/02/08	04:06:00	-10,010520	-36,339820	0,01	-	-	AL-2702306-BC632E6717E94300B25C3A0087EA9FED
Marechal Deodoro	6	2020/02/03	13:05:00	-9,664000	-35,844000	0,23	-	-	AL-2707701-32A3B84B8EA644E995F14248B262CF6D
		2020/02/07	22:34:27	-9,680000	-35,950000	0,20	-	-	AL-2704708-862D21C8A4E64B77B370543E45A25AA6
		2020/02/07	23:04:27	-9,680000	-35,950000	0,20	-	-	AL-2704708-862D21C8A4E64B77B370543E45A25AA6
		2020/02/07	22:34:27	-9,680000	-35,970000	0,20	-	-	AL-2704708-4D618A63971749EFB1075C6606EAD4C7
		2020/02/07	23:04:27	-9,680000	-35,970000	0,20	-	-	AL-2704708-4D618A63971749EFB1075C6606EAD4C7
		2020/02/06	22:49:28	-9,680000	-35,880000	1,04	-	APA da Santa Rita	-
Atalaia	5	2020/02/07	16:07:08	-9,467810	-36,114390	0,01	-	-	AL-2700409-82ACB16C6D574F50A439864A6DDBA260
		2020/02/07	15:18:00	-9,464530	-36,113690	0,01	-	-	AL-2700409-82ACB16C6D574F50A439864A6DDBA260
		2020/02/07	15:18:00	-9,467350	-36,111780	0,01	-	-	AL-2700409-82ACB16C6D574F50A439864A6DDBA260
		2020/02/07	15:18:00	-9,469670	-36,113030	0,01	-	-	AL-2700409-82ACB16C6D574F50A439864A6DDBA260
		2020/02/07	15:18:00	-9,466950	-36,108740	0,01	Floresta Ombrófila	-	-
Barra de Santo Antônio	5	2020/02/05	23:34:03	-9,366940	-35,608110	0,01	Floresta Ombrófila	-	AL-2708501-8CD45A817BF840659DDE8D49AC730AC1
		2020/02/05	23:34:03	-9,368100	-35,615400	0,01	-	-	AL-2708501-8CD45A817BF840659DDE8D49AC730AC1
		2020/02/05	22:34:29	-9,380000	-35,540000	0,04	-	-	AL-2708501-7D792C6428DD4A9CB97ED130A79CF038
		2020/02/06	01:05:00	-9,386000	-35,535000	0,00	-	-	AL-2708501-7D792C6428DD4A9CB97ED130A79CF038
		2020/02/05	23:34:02	-9,398850	-35,552800	0,04	Floresta Ombrófila	-	AL-2700508-658EA456190C4307B9BB6F6ADC2E26F8
Igaci	5	2020/02/05	14:54:28	-9,530000	-36,780000	0,52	Transição Fitoecológica	-	AL-2703106-B78374922BB34F05A1F1F5C44F9B44B4
		2020/02/03	15:44:28	-9,510000	-36,780000	7,99	-	-	AL-2703106-89C73DDB725749AF9EB24CB241BD292E
		2020/02/05	13:54:28	-9,510000	-36,780000	0,52	-	-	AL-2703106-89C73DDB725749AF9EB24CB241BD292E
		2020/02/05	13:54:27	-9,550000	-36,830000	0,69	-	-	AL-2703106-4120A1E348A647EF971B1A4BBFED7E80
		2020/02/05	14:54:28	-9,550000	-36,830000	0,69	-	-	AL-2703106-4120A1E348A647EF971B1A4BBFED7E80
Novo Lino	5	2020/02/08	00:55:00	-9,027000	-35,622000	0,00	Floresta Ombrófila	-	AL-2705606-83F59881EA044A5FA50EE961D0D6747E
		2020/02/08	04:06:00	-9,027310	-35,615190	0,00	Floresta Ombrófila	-	AL-2705101-14DC6B7868B74B04B5F82E909977D99F
		2020/02/08	00:55:00	-9,036000	-35,621000	0,00	Floresta Ombrófila	-	AL-2705101-14DC6B7868B74B04B5F82E909977D99F
		2020/02/08	15:50:14	-8,924920	-35,648410	0,00	-	APA de Murici	-
		2020/02/08	15:50:14	-8,922140	-35,652400	0,00	-	APA de Murici	-
São Miguel dos Campos	5	2020/02/04	00:49:28	-9,710000	-36,000000	0,40	Floresta Ombrófila	-	AL-2708600-9A76795854D94762AAE2B9871A3B4BF7
		2020/02/04	23:14:27	-9,680000	-36,030000	0,30	-	-	AL-2708600-9A76795854D94762AAE2B9871A3B4BF7
		2020/02/05	23:33:59	-9,697970	-36,038610	0,00	-	-	AL-2708600-8BDD5ECC938C4F1AAEFE1EA0D0D08DB2
		2020/02/06	00:54:27	-9,720000	-36,020000	0,85	-	-	AL-2708600-0907FDC66E4E41ABA5A853BF94CC2A67
		2020/02/05	23:33:59	-9,699140	-36,045950	0,00	Floresta Ombrófila	-	-
São Miguel dos Milagres	5	2020/02/08	17:24:30	-9,210000	-35,400000	0,00	-	-	AL-2708709-C54CCFCA3B74B408BAFE5ADBD86C1C7
		2020/02/08	16:42:00	-9,214020	-35,407430	0,00	-	-	AL-2708709-C54CCFCA3B74B408BAFE5ADBD86C1C7
		2020/02/08	16:42:00	-9,212850	-35,401550	0,00	-	-	AL-2708709-C54CCFCA3B74B408BAFE5ADBD86C1C7
		2020/02/08	16:42:00	-9,210710	-35,407930	0,00	-	-	AL-2708709-C54CCFCA3B74B408BAFE5ADBD86C1C7
		2020/02/05	23:14:30	-9,230000	-35,420000	0,01	-	-	AL-2708709-6691D22BE5AD4B008E1AAC79ADC0C43E
Porto De Pedras	4	2020/02/06	03:52:42	-9,077180	-35,489740	0,01	-	-	AL-2707305-FF22CEC8B69C42469F8A438213E486CE
		2020/02/04	03:36:00	-9,075400	-35,487030	1,66	Floresta Ombrófila	-	AL-2707305-2671AF590E9F40C3B778198338DC8A5D
		2020/02/04	03:36:00	-9,079260	-35,484060	1,66	-	-	AL-2707305-2671AF590E9F40C3B778198338DC8A5D
		2020/02/04	03:36:00	-9,078720	-35,487560	1,66	-	-	AL-2707305-2671AF590E9F40C3B778198338DC8A5D
Rio Largo	4	2020/02/03	16:36:00	-9,440430	-35,813070	1,37	-	APA do Pratagy	AL-2707701-C65BCC029EE440A09B4CDBE411E6993
		2020/02/05	23:34:03	-9,422520	-35,829620	0,00	-	APA do Pratagy	AL-2707701-C65BCC029EE440A09B4CDBE411E6993

		2020/02/05	23:34:03	-9,421360	-35,822320	0,00	-	APA do Pratagy	AL-2707701-C65BCC029EE44040A9B4CDBE411E6993
		2020/02/05	23:34:03	-9,420190	-35,815020	0,00	-	APA do Pratagy	AL-2707701-C65BCC029EE44040A9B4CDBE411E6993
Campo Alegre	3	2020/02/07	23:54:26	-9,830000	-36,220000	0,01	-	-	AL-2703759-B774391D7C8F4C61890AD4C5D5DC8F75E
		2020/02/08	20:14:26	-9,890000	-36,230000	0,00	-	-	AL-2701407-AE71D249A75F47AAA258D390E9C2D5BD
		2020/02/08	20:14:26	-9,890000	-36,260000	0,00	-	-	AL-2701407-1F3B581A77ED4F4AB48EB247AAA53D80
Joaquim Gomes	3	2020/02/08	00:55:00	-9,101000	-35,623000	0,00	-	-	AL-2705101-CA2FA22751F14AE8830406150444E6BA
		2020/02/03	16:36:00	-9,013470	-35,788590	5,28	-	APA de Murici	-
		2020/02/08	15:50:14	-9,032190	-35,773780	0,00	-	APA de Murici	-
Messias	3	2020/02/03	13:05:00	-9,348000	-35,807000	2,01	-	-	AL-2705507-63D2A9D801774802B1C7335D077C7C26
		2020/02/03	13:05:00	-9,337000	-35,805000	2,01	-	-	AL-2705507-63D2A9D801774802B1C7335D077C7C26
		2020/02/03	15:55:00	-9,343000	-35,807000	2,01	-	-	AL-2705507-63D2A9D801774802B1C7335D077C7C26
Branquinha	2	2020/02/06	03:52:42	-9,212790	-35,983040	1,04	-	APA de Murici	AL-2701100-ED9375ABD1C64D7DBB9B40495ED62A23
		2020/02/06	03:52:42	-9,209220	-35,982480	1,04	-	APA de Murici	-
Delmiro Gouveia	2	2020/02/08	15:50:14	-9,533410	-37,950990	4,23	Refúgio Ecológico	MONA do São Francisco	AL-2702405-4FF517D6EA634AB490EE27557F72E512
		2020/02/08	15:50:14	-9,528720	-37,967560	4,23	-	MONA do São Francisco	AL-2702405-4FF517D6EA634AB490EE27557F72E512
Maragogi	2	2020/02/05	15:54:00	-8,918460	-35,204210	0,00	Floresta Ombrófila	-	AL-2704500-5CD2E88E09714E719F031A2B8EF656FC
		2020/02/02	15:12:00	-8,942750	-35,268670	0,17	-	-	AL-2704500-383DCC80C9D84EEAB6F2E61D32B4F4DC
Roteiro	2	2020/02/08	00:55:00	-9,854000	-36,007000	0,00	-	-	AL-2707800-9A5D0E4AA8CB436CA007055591776678
		2020/02/08	00:55:00	-9,845000	-36,008000	0,00	-	-	AL-2707800-92716E7970B1442CB5AC40B511B47DBC
São Sebastião	2	2020/02/05	23:54:25	-9,960000	-36,520000	0,76	-	-	AL-2708808-8B7970CD6F4041CB8853813C24299646
		2020/02/05	23:54:25	-9,940000	-36,490000	0,37	-	-	AL-2708808-895CB9A407904A889D99C03604C287FF
União dos Palmares	2	2020/02/05	12:50:00	-9,122000	-35,956000	0,00	-	APA de Murici	-
		2020/02/08	15:50:14	-9,160130	-36,014030	0,00	-	APA de Murici	-
Boca Da Mata	1	2020/02/06	21:34:27	-9,660000	-36,090000	0,41	Floresta Ombrófila	-	-
Cacimbinhas	1	2020/02/05	14:54:28	-9,430000	-37,010000	0,12	-	-	AL-2701209-E7CEF30621FF4F73A4139B090772FBAA
Cajueiro	1	2020/02/05	15:54:00	-9,331770	-36,153430	0,00	-	-	AL-2701308-7474EA9873E9407E96A017D7F0E676DA
Colônia Leopoldina	1	2020/02/08	15:50:14	-8,920540	-35,730990	0,00	-	APA de Murici	AL-2702108-6A1FD10B1C2A41728FA09F4EDD6038A4
Estrela De Alagoas	1	2020/02/05	14:54:28	-9,490000	-36,810000	0,78	-	-	AL-2702553-E12A79D26FC64BFDA4451E7D74A728B4
Feliz Deserto	1	2020/02/05	20:34:25	-10,290000	-36,360000	1,64	Formações Pioneiras	-	AL-2702702-23474D5CE1284B9095AD22FED3577203
Flexeiras	1	2020/02/05	15:40:00	-9,148000	-35,877000	0,00	Floresta Ombrófila	APA de Murici	-
Igreja Nova	1	2020/02/07	15:18:00	-10,179970	-36,607940	0,18	-	-	AL-2703205-AFC165C88731419C95C737278D310255
Inhapi	1	2020/02/05	13:54:29	-9,250000	-37,640000	0,06	-	-	AL-2703304-95D7E7CDA816422E818D646A382C7964
Japaratinga	1	2020/02/05	23:34:07	-9,067530	-35,315430	0,01	-	-	AL-2703601-9D085AD77DF64B45BE92E24E9DC19D37
Jequiá da Praia	1	2020/02/08	16:42:00	-9,898750	-36,036620	0,00	-	-	AL-2708600-56D50171EDD04493899AF4766CDBC3E4
Matriz de Camaragibe	1	2020/02/02	15:12:00	-9,158230	-35,507390	3,18	-	-	AL-2705101-A6C2D072A35C4FEAAF9EAE112BFF7774
Olho d'Água das Flores	1	2020/02/08	15:50:14	-9,497090	-37,347560	0,06	Caatinga	-	AL-2705705-D09C81257A2A4F68A599CF462E0CB15A
Oliveira	1	2020/02/02	15:12:00	-9,474980	-37,214110	4,06	Caatinga	-	-
Passo de Camaragibe	1	2020/02/03	16:36:00	-9,283470	-35,544110	0,24	-	-	AL-2708501-03388E763AF642858ACEF14E615CC844
Porto Calvo	1	2020/02/05	12:50:00	-9,004000	-35,438000	0,01	-	-	AL-2707305-4EE64FB5AA7D40DF91E2A02BCFBE5ABF