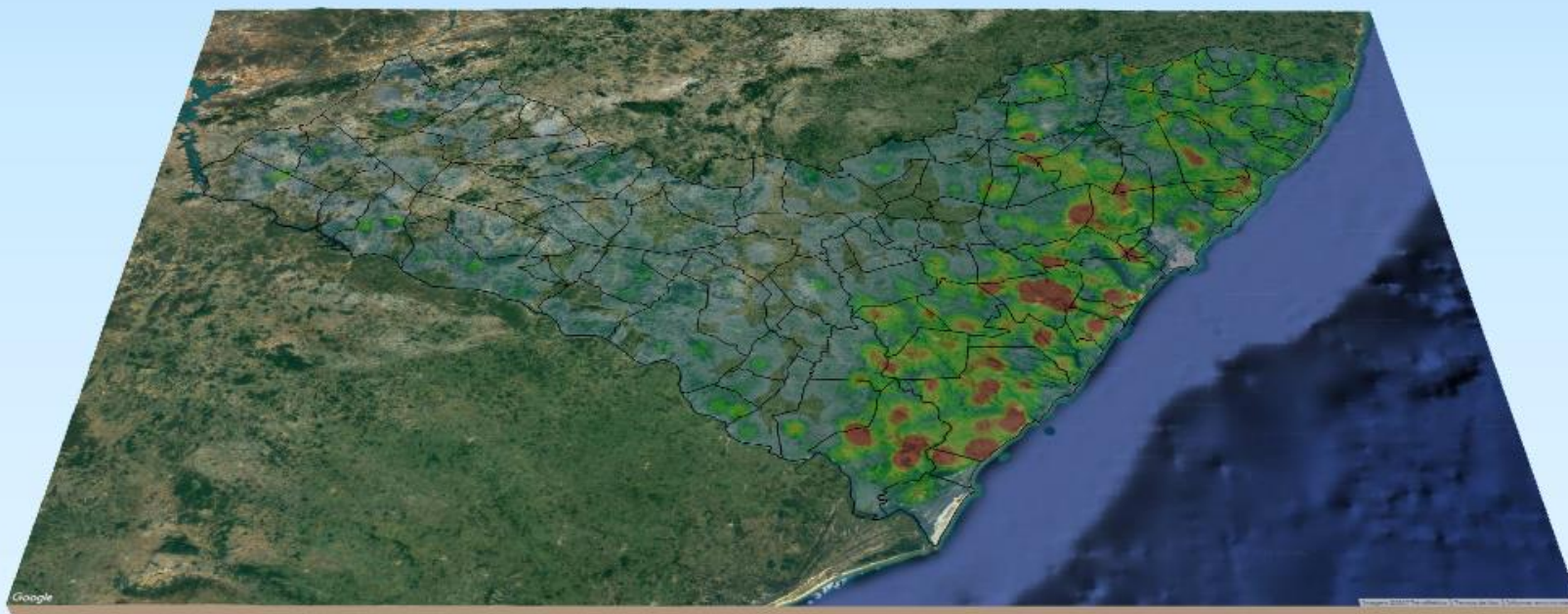


RELATÓRIO DE MONITORAMENTO DE FOCOS DE QUEIMADAS

01 a 07 de Março 2020



MONITORAMENTO DE FOCOS DE QUEIMADAS NO ESTADO DE ALAGOAS
RELATÓRIO TÉCNICO

JOSÉ RENAN VASCONCELOS CALHEIROS FILHO

Governador do Estado de Alagoas

CLÁUDIO ALEXANDRE AYRES DA COSTA

Secretário de Estado do Meio Ambiente e dos Recursos Hídricos

GUSTAVO RESSURREIÇÃO LOPES

Diretor-Presidente do Instituto do Meio Ambiente de Alagoas

LEONARDO LOPES DE AZEVEDO VIEIRA

Assessor Executivo de Gestão do
Instituto do Meio Ambiente de Alagoas

EPITÁCIO CORREIA DE FARIAS JÚNIOR

Gerente de Fauna, Flora e Unidades de Conservação do
Instituto do Meio Ambiente de Alagoas

DANIEL NIVALDO DA CONCEIÇÃO

Assessor Ambiental de Geoprocessamento do
Instituto do Meio Ambiente de Alagoas

RESUMO DAS OCORRÊNCIAS DOS FOCOS DE QUEIMADAS

01 a 07/03/2020

QUANTIDADE TOTAL DE FOCOS NO ESTADO: 206

QUANTIDADE DE FOCOS MONITORADOS¹: 145

QUANTIDADE DE FOCOS QUE AFETARAM UNIDADES DE CONSERVAÇÃO: 15

Área de Proteção Ambiental de Murici: 8

Área de Proteção Ambiental da Marituba do Peixe: 01

APA de Piaçabuçu: 01

APA Costa dos Corais: 01

Área Proposta Serra da Caiçara: 2

Reserva Particular do Patrimônio Natural Triunfo: 01

Reserva Particular do Patrimônio Natural Eustáquio Toledo Neto: 01

QUANTIDADE DE FOCOS QUE AFETARAM VEGETAÇÃO: 31

Floresta Ombrófila: 17

Floresta Estacional: 06

Caatinga: 02

Formações Pioneiras: 03

Transição Fitoecológica: 03

RANKING DOS 5 MUNICÍPIOS COM MAIOR QUANTIDADE DE REGISTROS DE FOCOS:

1- Coruripe: 29

2- Penedo: 26

3- São Miguel dos Campos: 23

4- Mar Vermelho: 08

5- Feliz Deserto: 06

RANKING DOS 5 MUNICÍPIOS COM MENOR QUANTIDADE DE REGISTROS DE FOCOS:

1- Barra de Santo Antônio: 01

2- Belo Monte: 01

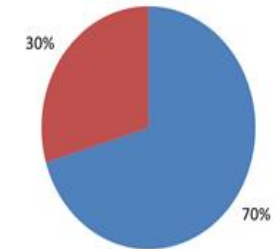
3- Cacimbinhas: 01

4- Cajueiro: 01

5- Japaratinga: 01

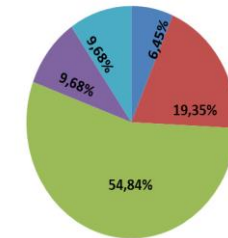
Relações dos Focos Monitorados em Relação ao Total Registrado

Focos Monitorados Focos Não Monitorados

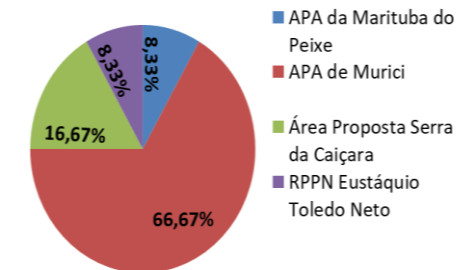


Tipos de Vegetação Afetados Pelos Focos

Caatinga Floresta Estacional
Floresta Ombrófila Formações Pioneiras
Transição Fitoecológicas

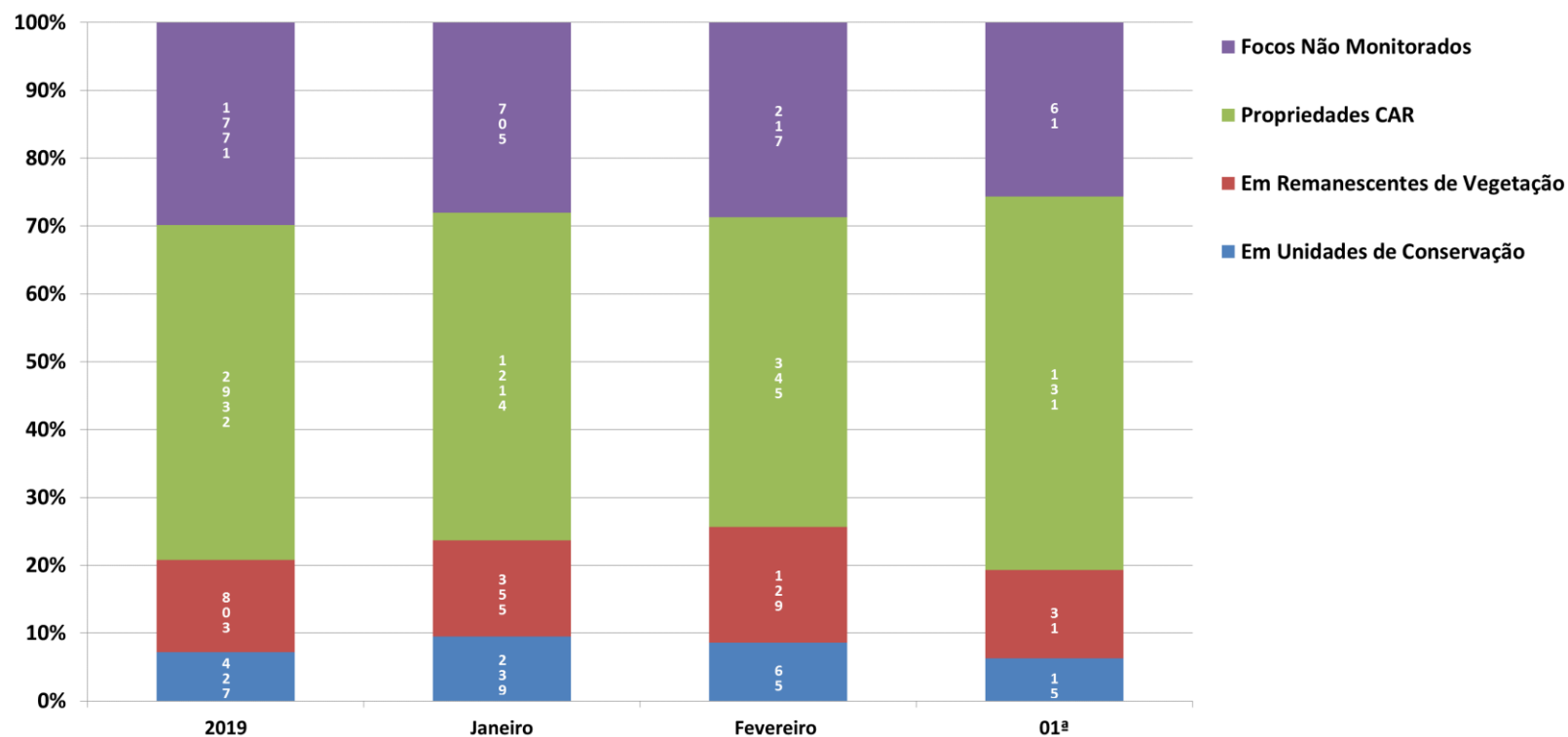


Unidades de Conservação Afetadas Pelos Focos

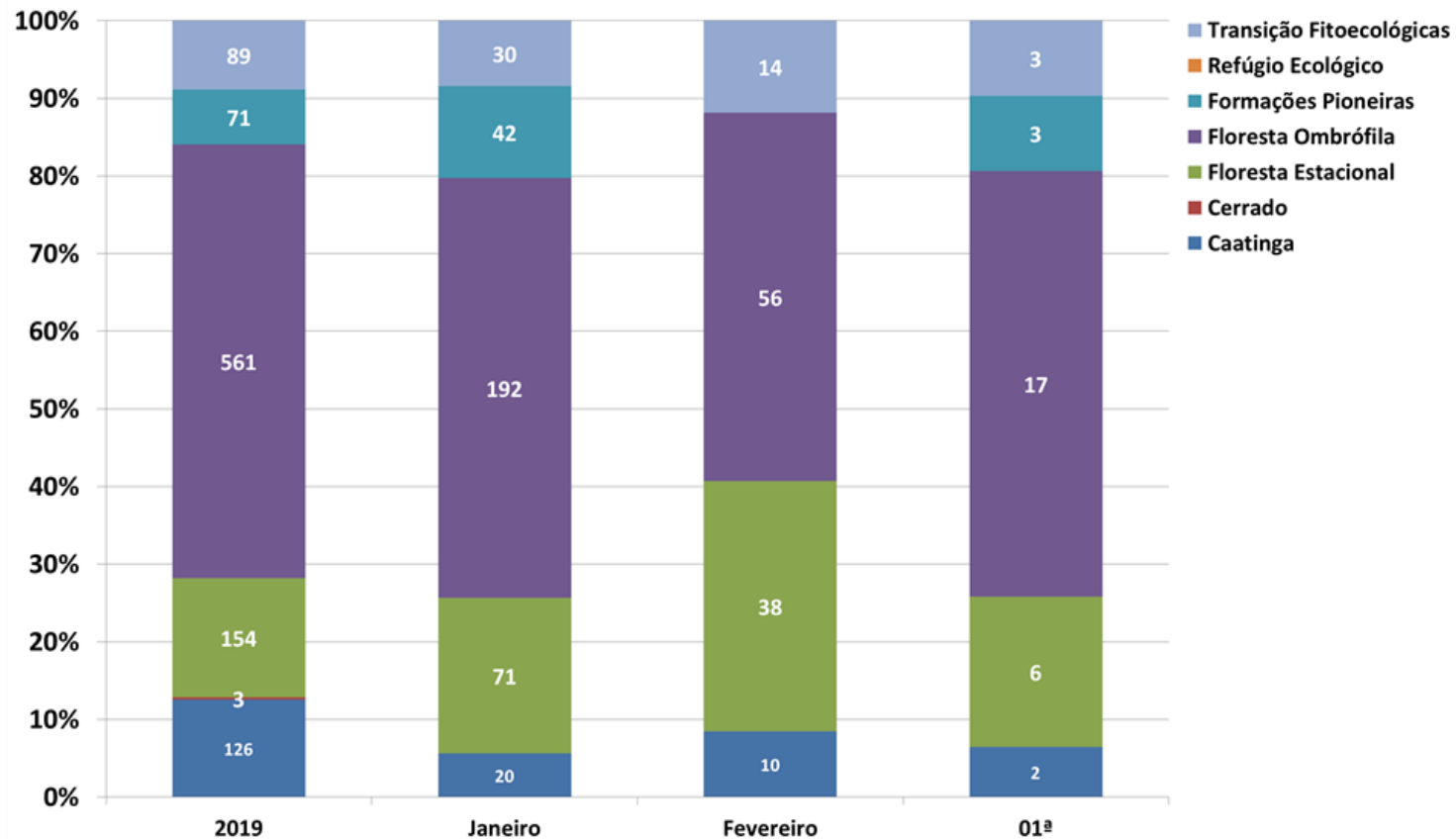


¹Focos monitorados correspondem àqueles que afetaram remanescentes de vegetação ou unidades de conservação, além das ocorrências identificadas nas propriedades rurais, segundo dados do Cadastro Ambiental Rural.

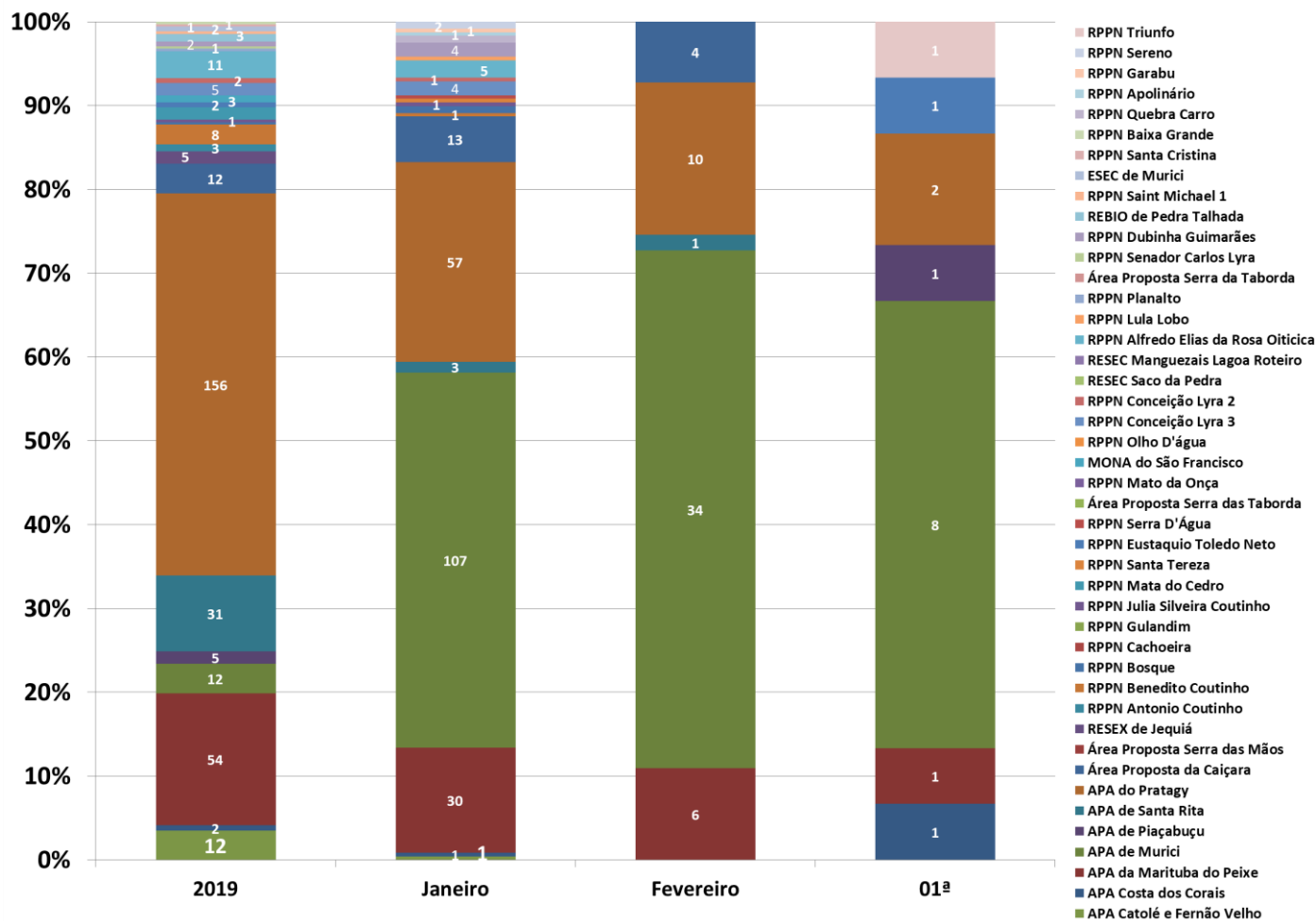
Evolução dos Focos de Queimadas



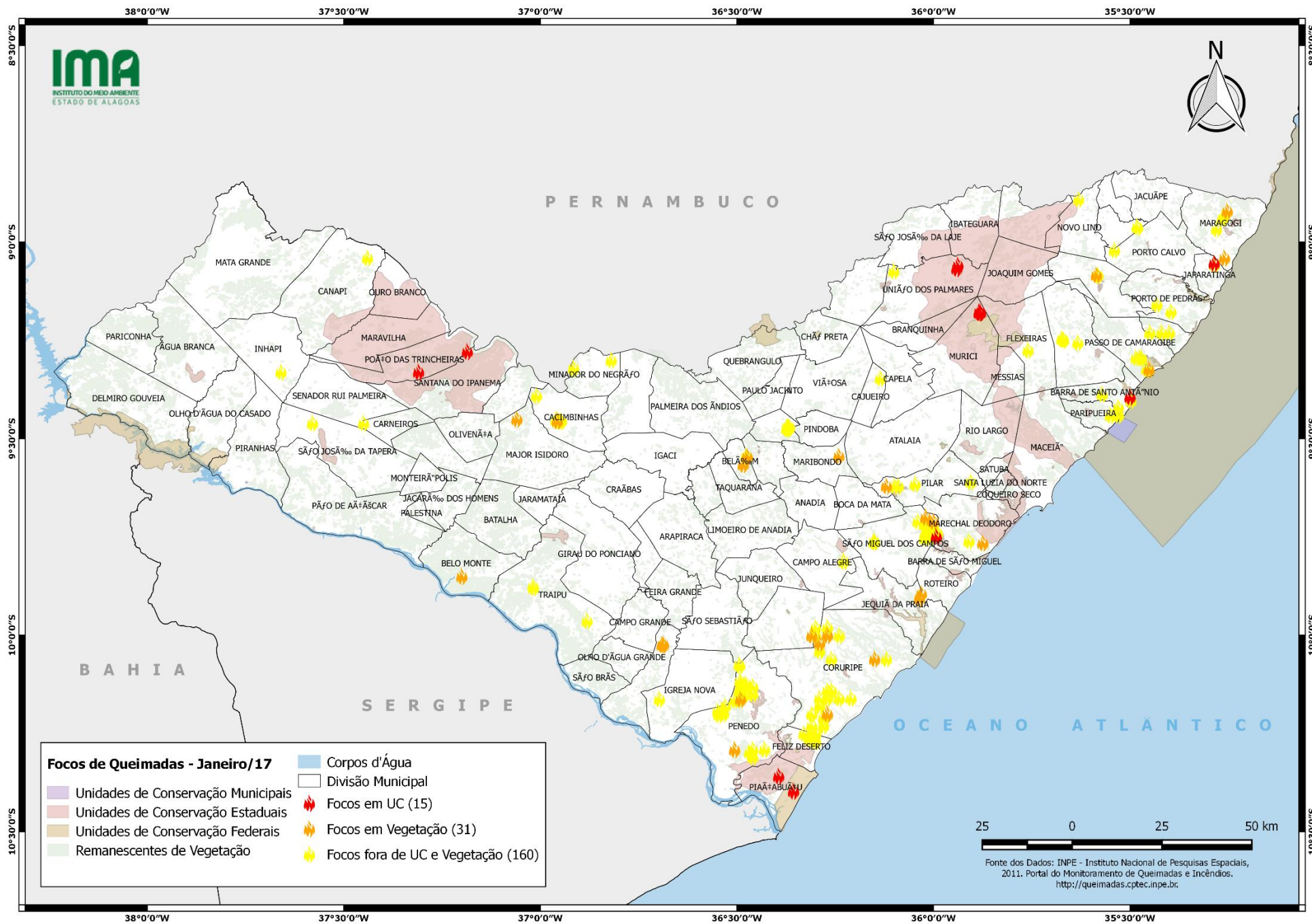
Evolução dos Focos de Queimadas em Remanescentes de Vegetação



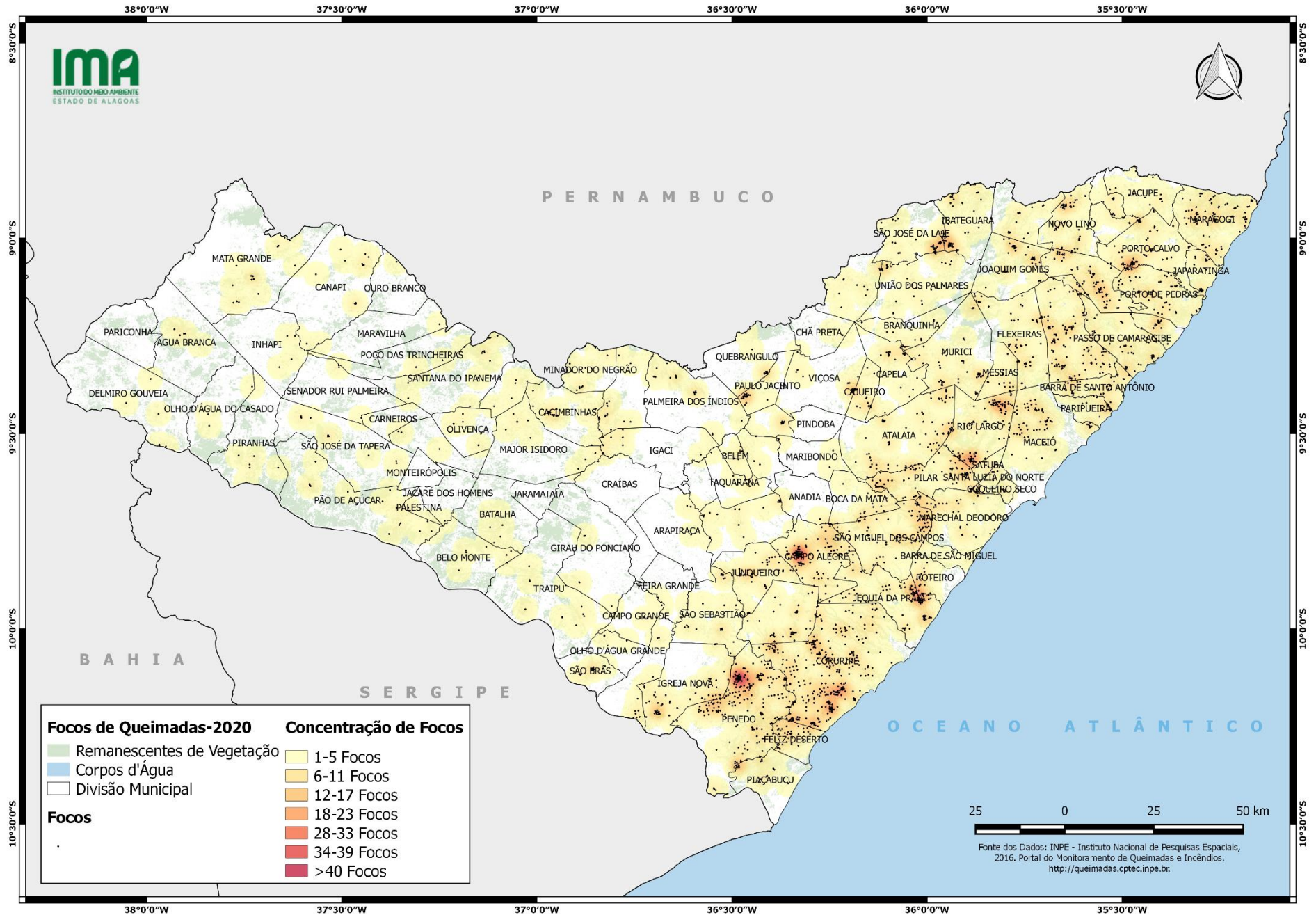
Evolução dos Focos de Queimadas em Unidades de Conservação



DISTRIBUIÇÃO ESPACIAL DOS FOCOS DE QUEIMADAS- 01 a 07/03/2020



CONCENTRAÇÃO DOS FOCOS DE QUEIMADAS – 01/01 a 07/03/2020



**INSTITUTO DO MEIO AMBIENTE DE ALAGOAS
ASSESSORIA AMBIENTAL DE GEOPROCESSAMENTO
RELATÓRIO SEMANAL DE MONITORAMENTO DE FOCOS DE QUEIMADAS**

MUNICÍPIO	QTD FOCOS	DATA (aaaammdd)	HORA GMT (hms)	LATITUDE	LONGITUDE	PRECIPITAÇÃO (mm)	UNIDADE DE CONSERVAÇÃO	TIPO DE VEGETAÇÃO AFETADA	CÓDIGO DA PROPRIEDADE DE OCORRÊNCIA DO FOCO DE QUEIMADA
Coruripe	29	2020/03/01	21:34:25	-10,040000	-36,290000	0,00	-	-	AL-2702306-BC632E6717E94300B25C3A0087EA9FED
		2020/03/01	21:34:25	-10,020000	-36,290000	0,00	Floresta Ombrófila	-	AL-2702306-3C3E8A5D8F304FA2A819060418142AC8
		2020/03/03	16:34:24	-10,160000	-36,290000	0,06	-	-	AL-2702306-BC632E6717E94300B25C3A0087EA9FED
		2020/03/03	16:34:24	-10,160000	-36,240000	0,06	-	-	AL-2702306-150094B45DD74433BDD853EED6DD04E7
		2020/03/03	21:04:24	-10,060000	-36,120000	0,05	-	-	AL-2702306-BC632E6717E94300B25C3A0087EA9FED
		2020/03/03	21:04:24	-10,060000	-36,150000	0,05	Floresta Ombrófila	-	AL-2702306-BC632E6717E94300B25C3A0087EA9FED
		2020/03/03	00:14:23	-10,250000	-36,300000	0,02	-	-	AL-2702702-15277C241EBF4C909D431129CBBA9E20
		2020/03/03	16:24:24	-10,160000	-36,240000	0,06	-	-	AL-2702306-150094B45DD74433BDD853EED6DD04E7
		2020/03/03	23:19:26	-10,000000	-36,270000	0,04	Floresta Ombrófila	-	AL-2702306-3C3E8A5D8F304FA2A819060418142AC8
		2020/03/03	23:19:26	-10,000000	-36,240000	0,04	-	-	AL-2702306-BC632E6717E94300B25C3A0087EA9FED
		2020/03/03	23:54:25	-9,980000	-36,270000	0,03	-	-	AL-2702306-9252861206A94A2D8A5F9FB6EA35F73E
		2020/03/05	00:14:24	-10,210000	-36,280000	0,02	-	-	AL-2702306-E04242891CAF47729B4083DD631C27D4
		2020/03/05	00:14:23	-10,230000	-36,280000	0,02	-	-	AL-2702306-E04242891CAF47729B4083DD631C27D4
		2020/03/04	00:49:24	-10,230000	-36,310000	2,18	-	-	AL-2702306-B89FB245F2AC4AA796F25C00BA508B02
		2020/03/04	00:44:23	-10,250000	-36,300000	2,18	-	-	AL-2702702-15277C241EBF4C909D431129CBBA9E20
		2020/03/04	01:04:24	-10,250000	-36,300000	2,18	-	-	AL-2702702-15277C241EBF4C909D431129CBBA9E20
		2020/03/04	22:44:23	-10,230000	-36,280000	1,10	-	-	AL-2702306-E04242891CAF47729B4083DD631C27D4
		2020/03/04	22:44:23	-10,230000	-36,310000	2,18	-	-	AL-2702306-B89FB245F2AC4AA796F25C00BA508B02
		2020/03/04	22:44:23	-10,210000	-36,280000	1,10	-	-	AL-2702306-E04242891CAF47729B4083DD631C27D4
		2020/03/04	22:44:24	-10,000000	-36,240000	0,30	-	-	AL-2702306-BC632E6717E94300B25C3A0087EA9FED
		2020/03/04	22:44:24	-10,000000	-36,270000	0,30	Floresta Ombrófila	-	AL-2702306-3C3E8A5D8F304FA2A819060418142AC8
		2020/03/05	22:04:25	-10,200000	-36,270000	0,02	Floresta Estacional	-	AL-2702306-E04242891CAF47729B4083DD631C27D4
		2020/03/05	22:49:26	-10,140000	-36,260000	0,29	-	-	AL-2702306-BC632E6717E94300B25C3A0087EA9FED
		2020/03/06	21:14:25	-9,980000	-36,270000	0,01	-	-	AL-2702306-9252861206A94A2D8A5F9FB6EA35F73E
		2020/03/06	21:34:24	-10,160000	-36,270000	0,08	-	-	AL-2702306-BC632E6717E94300B25C3A0087EA9FED
		2020/03/06	21:34:24	-10,140000	-36,270000	0,08	-	-	AL-2702306-BC632E6717E94300B25C3A0087EA9FED
2020/03/07	21:19:25	-10,200000	-36,270000	3,49	Floresta Estacional	-	AL-2702306-E04242891CAF47729B4083DD631C27D4		
2020/03/07	22:14:24	-10,160000	-36,270000	3,47	-	-	AL-2702306-BC632E6717E94300B25C3A0087EA9FED		
2020/03/07	22:19:25	-10,140000	-36,260000	3,47	-	-	AL-2702306-BC632E6717E94300B25C3A0087EA9FED		
Penedo	26	2020/03/01	00:07:47	-10,290700	-36,506100	0,00	Floresta Estacional	-	AL-2706703-E0F86D9FAB174937981B68B46FCBB81F
		2020/03/01	00:20:00	-10,141000	-36,495000	0,00	-	-	AL-2706703-EE8A1BCD5E214CD789F4FA488DC3BE76
		2020/03/01	23:34:24	-10,130000	-36,490000	0,00	-	-	AL-2703205-EE9D0BB262D3473DAF2ABB33A28D389D
		2020/03/01	23:34:24	-10,130000	-36,460000	0,00	-	-	AL-2706703-EE8A1BCD5E214CD789F4FA488DC3BE76
		2020/03/01	23:34:24	-10,150000	-36,480000	0,00	-	-	AL-2706703-EE8A1BCD5E214CD789F4FA488DC3BE76
		2020/03/01	23:54:24	-10,130000	-36,460000	0,00	-	-	AL-2706703-EE8A1BCD5E214CD789F4FA488DC3BE76
		2020/03/01	23:54:24	-10,130000	-36,490000	0,00	-	-	AL-2703205-EE9D0BB262D3473DAF2ABB33A28D389D
		2020/03/01	23:41:19	-10,162687	-36,490818	0,00	Floresta Estacional	-	-
		2020/03/01	23:41:19	-10,163871	-36,498188	0,00	-	-	AL-2706703-FD8C66FAC761443F8BFEE1870B32F82
		2020/03/01	23:41:19	-10,165053	-36,505554	0,00	-	-	AL-2706703-388542C9310C4040A088386A516D6266
		2020/03/01	00:20:00	-10,143000	-36,489000	0,00	-	-	AL-2706703-EE8A1BCD5E214CD789F4FA488DC3BE76

INSTITUTO DO MEIO AMBIENTE DE ALAGOAS
ASSESSORIA AMBIENTAL DE GEOPROCESSAMENTO
RELATÓRIO SEMANAL DE MONITORAMENTO DE FOCOS DE QUEIMADAS

		2020/03/04	01:19:25	-10,180000	-36,530000	0,54	-	-	AL-2706703-642A1D6AA7F0449BB463EEDDD2566190
		2020/03/05	00:14:24	-10,130000	-36,490000	0,16	-	-	AL-2703205-EE9D0BB262D3473DAF2ABB3A28D389D
		2020/03/05	00:25:06	-10,136400	-36,487202	0,16	-	-	AL-2706703-EE8A1BCD5E214CD789F4FA488DC3BE76
		2020/03/05	00:25:06	-10,133500	-36,475300	0,16	-	-	AL-2706703-EE8A1BCD5E214CD789F4FA488DC3BE76
		2020/03/05	00:25:05	-10,202500	-36,546398	0,19	-	-	AL-2706703-642A1D6AA7F0449BB463EEDDD2566190
		2020/03/05	00:25:05	-10,199600	-36,534500	0,12	-	-	AL-2706703-642A1D6AA7F0449BB463EEDDD2566190
		2020/03/05	00:25:23	-10,189300	-36,537102	0,12	-	-	AL-2706703-642A1D6AA7F0449BB463EEDDD2566190
		2020/03/05	00:25:23	-10,192200	-36,548901	0,12	-	-	AL-2706703-642A1D6AA7F0449BB463EEDDD2566190
		2020/03/05	00:25:24	-10,123200	-36,477798	0,16	-	-	AL-2706703-94B036AE8F9D45AE8CF4C726A9CDF6E3
		2020/03/04	00:14:24	-10,150000	-36,460000	0,28	-	-	AL-2706703-EE8A1BCD5E214CD789F4FA488DC3BE76
		2020/03/04	00:14:24	-10,150000	-36,480000	0,28	-	-	AL-2706703-EE8A1BCD5E214CD789F4FA488DC3BE76
		2020/03/04	00:14:24	-10,130000	-36,460000	0,28	-	-	AL-2706703-9A525B5A7E814F909B3E36FFF725163A
		2020/03/04	00:14:24	-10,130000	-36,490000	0,28	-	-	AL-2706703-5989B93ACCA84716BB85E36C5A8320FC
		2020/03/05	00:25:06	-10,126700	-36,489601	0,16	-	-	AL-2706703-5989B93ACCA84716BB85E36C5A8320FC
		2020/03/06	16:36:00	-10,076870	-36,493180	0,00	-	-	AL-2706703-D2D085645CBA4450B1752E91EC45A7CB
		2020/03/01	03:54:00	-9,761770	-36,149910	0,00	-	-	AL-2708600-F18133EBC58B490FA1F4B076EFFAF95E
		2020/03/02	03:30:00	-9,761910	-36,152670	0,00	-	-	AL-2708600-F18133EBC58B490FA1F4B076EFFAF95E
		2020/03/02	03:30:00	-9,745640	-36,016560	0,00	-	-	AL-2708600-BEE3EA135A0843BA8B34140460C6A162
		2020/03/02	03:30:00	-9,742830	-36,012290	0,00	-	-	AL-2708600-BEE3EA135A0843BA8B34140460C6A162
		2020/03/02	03:30:00	-9,749050	-36,017140	0,00	-	-	AL-2708600-BEE3EA135A0843BA8B34140460C6A162
		2020/03/05	00:04:26	-9,740000	-35,990000	0,08	-	-	AL-2704708-014271E8522340CE9EC1E78DD37DF9D0
		2020/03/05	00:25:10	-9,738900	-36,004101	0,01	-	-	AL-2708600-BEE3EA135A0843BA8B34140460C6A162
		2020/03/05	00:25:10	-9,729200	-36,006599	0,01	-	-	AL-2708600-0907FDC66E4E41ABA5A853BF94CC2A67
		2020/03/05	00:25:29	-9,718900	-36,009201	0,01	-	-	AL-2708600-0907FDC66E4E41ABA5A853BF94CC2A67
		2020/03/05	00:04:28	-9,740000	-36,000000	0,01	-	-	AL-2708600-711F98681F4844E7A7FAE8811694A642
		2020/03/05	00:04:28	-9,710000	-36,000000	0,01	Floresta Ombrófila	-	AL-2708600-9A76795854D94762AAE2B9871A3B4BF7
		2020/03/06	00:34:27	-9,740000	-35,990000	0,01	-	-	AL-2704708-014271E8522340CE9EC1E78DD37DF9D0
		2020/03/06	00:35:00	-9,751000	-36,008000	0,04	-	-	AL-2708600-BEE3EA135A0843BA8B34140460C6A162
		2020/03/06	00:35:00	-9,740000	-36,010000	0,04	-	-	AL-2708600-BEE3EA135A0843BA8B34140460C6A162
		2020/03/06	00:35:00	-9,753000	-36,024000	0,04	-	-	AL-2708600-F349410C37314A2B8176E4AD43A1F498
		2020/03/06	00:04:52	-9,728200	-35,998600	0,01	-	-	AL-2708600-0907FDC66E4E41ABA5A853BF94CC2A67
		2020/03/06	00:04:52	-9,729800	-36,005798	0,04	-	-	AL-2708600-0907FDC66E4E41ABA5A853BF94CC2A67
		2020/03/06	00:04:52	-9,741200	-36,010601	0,04	-	-	AL-2708600-BEE3EA135A0843BA8B34140460C6A162
		2020/03/06	00:04:52	-9,739600	-36,003502	0,04	-	-	AL-2708600-BEE3EA135A0843BA8B34140460C6A162
		2020/03/06	00:04:52	-9,738000	-35,996300	0,01	-	-	AL-2704708-014271E8522340CE9EC1E78DD37DF9D0
		2020/03/06	21:34:27	-9,720000	-36,020000	0,04	-	-	AL-2708600-0907FDC66E4E41ABA5A853BF94CC2A67
		2020/03/06	21:34:27	-9,700000	-36,020000	0,04	Floresta Ombrófila	-	AL-2708600-9A76795854D94762AAE2B9871A3B4BF7
		2020/03/06	22:24:27	-9,700000	-36,020000	0,04	Floresta Ombrófila	-	AL-2708600-9A76795854D94762AAE2B9871A3B4BF7
		2020/03/04	03:47:27	-9,473950	-36,372020	0,00	-	-	AL-2704906-0CCD142566DF4695B6DF4B0BF473889C
		2020/03/04	03:47:27	-9,470600	-36,371530	0,00	-	-	AL-2704906-0CCD142566DF4695B6DF4B0BF473889C
		2020/03/04	03:47:27	-9,471150	-36,367970	0,00	-	-	AL-2704906-0CCD142566DF4695B6DF4B0BF473889C
		2020/03/04	02:54:00	-9,474940	-36,373460	0,00	-	-	AL-2704906-0CCD142566DF4695B6DF4B0BF473889C
		2020/03/04	02:54:00	-9,473420	-36,368650	0,00	-	-	AL-2704906-0CCD142566DF4695B6DF4B0BF473889C
		2020/03/04	02:54:00	-9,472460	-36,373550	0,00	-	-	AL-2704906-0CCD142566DF4695B6DF4B0BF473889C

São Miguel dos Campos

23

Mar Vermelho

8

INSTITUTO DO MEIO AMBIENTE DE ALAGOAS
ASSESSORIA AMBIENTAL DE GEOPROCESSAMENTO
RELATÓRIO SEMANAL DE MONITORAMENTO DE FOCOS DE QUEIMADAS

		2020/03/04	02:54:00	-9,469850	-36,366410	0,00	-	-	AL-2704906-0CCD142566DF4695B6DF4B0BF473889C
		2020/03/04	02:54:00	-9,468920	-36,371330	0,00	-	-	AL-2704906-0CCD142566DF4695B6DF4B0BF473889C
Feliz Deserto	6	2020/03/04	00:50:00	-10,264000	-36,305000	2,18	-	-	AL-2702702-9D0C84C4BAFB4573A1002F9FE2185237
		2020/03/04	00:50:00	-10,254000	-36,307000	2,18	-	-	AL-2702702-15277C241EBF4C909D431129CBBA9E20
		2020/03/03	00:14:23	-10,250000	-36,330000	0,02	-	-	AL-2702306-B634C4FC3FB244309967C939EFD90AB
		2020/03/04	01:04:23	-10,270000	-36,300000	2,18	-	-	AL-2702702-9D0C84C4BAFB4573A1002F9FE2185237
		2020/03/04	00:50:00	-10,265000	-36,316000	2,18	-	-	AL-2702702-6EEDC54DD0A54FFF82BB8C555DB2A656
		2020/03/04	00:50:00	-10,255000	-36,317000	2,18	-	-	AL-2702702-9D0C84C4BAFB4573A1002F9FE2185237
Murici	6	2020/03/04	15:30:00	-9,178550	-35,880390	0,00	-	APA de Murici	AL-2705507-251EBE1F7EB64537B0FDB300565C2F53
		2020/03/04	15:30:00	-9,178690	-35,881110	0,00	-	APA de Murici	AL-2705507-251EBE1F7EB64537B0FDB300565C2F53
		2020/03/04	15:30:00	-9,179020	-35,883820	0,00	-	APA de Murici	AL-2705507-251EBE1F7EB64537B0FDB300565C2F53
		2020/03/04	15:30:00	-9,179180	-35,884570	0,00	-	APA de Murici	AL-2705507-251EBE1F7EB64537B0FDB300565C2F53
		2020/03/04	16:18:51	-9,179100	-35,883710	0,00	-	APA de Murici	AL-2705507-251EBE1F7EB64537B0FDB300565C2F53
		2020/03/04	16:18:51	-9,178220	-35,881200	0,00	-	APA de Murici	AL-2705507-251EBE1F7EB64537B0FDB300565C2F53
Maragogi	4	2020/03/02	20:54:31	-9,040000	-35,260000	0,43	Floresta Ombrófila	-	AL-2704500-888ED6DD8D46410E8F5406889905FE42
		2020/03/04	16:18:51	-8,937970	-35,262100	0,84	-	-	AL-2704500-0ADD1EF32F974E84BF68AC69A8D6AFE9
		2020/03/04	16:18:51	-8,920850	-35,253070	0,84	Floresta Ombrófila	-	AL-2704500-0ADD1EF32F974E84BF68AC69A8D6AFE9
		2020/03/04	16:18:51	-8,938490	-35,265060	0,84	-	-	AL-2704500-0ADD1EF32F974E84BF68AC69A8D6AFE9
São Luís do Quitunde	4	2020/03/03	15:25:00	-9,249000	-35,669000	0,01	-	-	AL-2708501-94DBA20A92974995854D1E6354B9193E
		2020/03/03	15:48:00	-9,246570	-35,673880	0,01	-	-	AL-2708501-8B1CB560922F4C55873A6075BC682626
		2020/03/03	15:48:00	-9,246040	-35,670380	0,01	-	-	AL-2708501-8B1CB560922F4C55873A6075BC682626
		2020/03/07	03:42:00	-9,255400	-35,633050	0,50	-	-	AL-2708501-6E635E0052FB4A94A4386EBB470C549A
Belém	3	2020/03/02	16:06:00	-9,544900	-36,473920	0,00	Floresta Estacional	-	-
		2020/03/02	16:06:00	-9,565810	-36,484250	0,00	Floresta Estacional	-	-
		2020/03/03	15:48:00	-9,546030	-36,477340	0,00	-	-	AL-2700805-1A9B1B7EDD8E4AA39CE1EDE59D48FECE
São Miguel dos Milagres	3	2020/03/04	22:04:30	-9,230000	-35,450000	0,83	-	-	AL-2706505-C5C5C87CE1624D479EE8FDADDFA457F9
		2020/03/04	22:04:30	-9,230000	-35,420000	0,83	-	-	AL-2708709-6691D22BE5AD4B008E1AAC79ADC0C43E
		2020/03/07	00:44:30	-9,230000	-35,420000	0,51	-	-	AL-2708709-6691D22BE5AD4B008E1AAC79ADC0C43E
Teotônio Vilela	3	2020/03/06	21:19:26	-10,000000	-36,310000	0,01	Floresta Ombrófila	-	AL-2702306-3CD4973240EC41C28A52116DFC6EC6FF
		2020/03/06	21:14:25	-9,980000	-36,300000	0,00	-	-	AL-2709152-E7DCAC92DC2E436FB9BE4D72AC0B525C
		2020/03/06	21:14:25	-10,000000	-36,300000	0,01	-	-	AL-2702306-BC632E6717E94300825C3A0087EA9FED
Jequiá da praia	2	2020/03/01	00:20:00	-9,894000	-36,031000	0,00	Floresta Ombrófila	-	AL-2708600-56D50171EDD04493899AF4766CDBC3E4
		2020/03/01	00:20:00	-9,906000	-36,036000	0,00	Floresta Ombrófila	-	AL-2708600-56D50171EDD04493899AF4766CDBC3E4
Marechal Deodoro	2	2020/03/05	16:01:40	-9,765030	-35,874680	0,14	Formações Pioneiras	-	-
		2020/03/06	00:35:00	-9,749000	-35,993000	0,01	Floresta Ombrófila	RPPN Eustáquio Toledo Neto	AL-2704708-014271E8522340CE9EC1E78DD37DF9D0
Matriz de Camaragibe	2	2020/03/03	03:12:00	-9,084230	-35,581600	0,04	-	-	AL-2705101-C6EC2054BFB344CC92486BF7470792C0
		2020/03/03	03:12:00	-9,083490	-35,585750	0,04	Floresta Ombrófila	-	AL-2705101-2510E680DA124564BA81BD117DAA7DF9
Piaçabuçu	2	2020/03/04	15:30:00	-10,357980	-36,394030	1,63	-	APA da Marituba do Peixe	-
		2020/03/04	15:30:00	-10,396220	-36,356270	1,63	Formações Pioneiras	APA de Piaçabuçu	-

INSTITUTO DO MEIO AMBIENTE DE ALAGOAS
ASSESSORIA AMBIENTAL DE GEOPROCESSAMENTO
RELATÓRIO SEMANAL DE MONITORAMENTO DE FOCOS DE QUEIMADAS

Pilar	2	2020/03/02	20:34:27	-9,620000	-36,120000	0,00	Floresta Ombrófila	-	-
		2020/03/02	16:06:00	-9,609530	-35,905350	0,00	-	-	AL-2706901-F62396008693488192566CB0D0B59342
Poço das trincheiras	2	2020/03/03	13:14:29	-9,330000	-37,310000	0,61	-	Área Proposta Serra da Caiçara	-
		2020/03/06	16:36:00	-9,278060	-37,186140	4,29	-	Área Proposta Serra da Caiçara	-
Porto de pedras	2	2020/03/02	16:06:00	-9,176160	-35,396120	0,00	-	-	AL-2707404-7EB622D8EA384481813E396B1C94BE33
		2020/03/05	16:01:40	-9,158230	-35,432120	0,13	-	-	AL-2707404-C9D43594A162442EA45CEB0EA2A1B75D
Porto Real do Colégio	2	2020/03/06	16:36:00	-10,024010	-36,690740	0,00	Transição Fitoecológica	-	-
		2020/03/06	16:36:00	-10,023330	-36,687130	0,00	Transição Fitoecológica	-	AL-2707503-EEAEE71FC4394BD1A73C5FA1650B89E8
União dos Palmares	2	2020/03/06	15:55:00	-9,067000	-35,941000	0,00	-	APA de Murici	-
		2020/03/06	16:36:00	-9,058530	-35,938110	0,00	-	APA de Murici	AL-2709301-CEBB29E13BF742A981649275FB3BF539
Barra de Santo Antônio	1	2020/03/03	00:19:42	-9,393400	-35,500401	0,56	Formações Pioneiras	APA Costa dos Corais	AL-2700508-69D078DA5AF34C00866BC7A7754B8B85
Belo Monte	M	2020/03/07	22:04:26	-9,850000	-37,200000	0,82	Caatinga	-	-
Cacimbinhas	1	2020/03/06	13:05:00	-9,455000	-36,957000	0,45	Transição Fitoecológica	-	AL-2701209-51162AABDD1A4EFD893BF104FB73E133
Cajueiro	1	2020/03/03	15:48:00	-9,346130	-36,135460	0,00	-	-	AL-2701308-CB3FE3AA9F2E4983A9BEAE856C43BCA
Japaratinga	1	2020/03/02	16:06:00	-9,053410	-35,286260	0,43	-	RPPN Triunfo	AL-2703601-93D4177225214D268B84FB96BBA67223
Maribondo	1	2020/03/04	16:18:51	-9,543850	-36,241070	0,00	Floresta Ombrófila	-	-
Minador do Negrão	1	2020/03/04	15:30:00	-9,320390	-36,915740	0,67	-	-	AL-2705309-7A4EE6E1425C452B851056F08FF95B1B
Major Isidoro	1	2020/03/03	12:54:28	-9,450000	-37,060000	0,00	Caatinga	-	AL-2704401-6681DCDD9DFC45D19CADD2DDEC1F0C29
Novo Lino	1	2020/03/02	16:06:00	-8,890790	-35,631050	0,56	-	-	AL-2705606-47260CB4B9CD41B6BA27A2F745EF104A
Passo de Camaragibe	1	2020/03/06	00:35:00	-9,324000	-35,452000	0,05	Floresta Ombrófila	-	-
São José da tapera	1	2020/03/03	13:14:28	-9,460000	-37,580000	0,02	-	-	AL-2708402-6739CEAE8EFF644C3BB809ED813616D97
Traipu	1	2020/03/07	16:12:00	-9,875050	-37,018800	0,64	-	-	AL-2709202-67A71C246A78448E9A054EDDFA1E2140