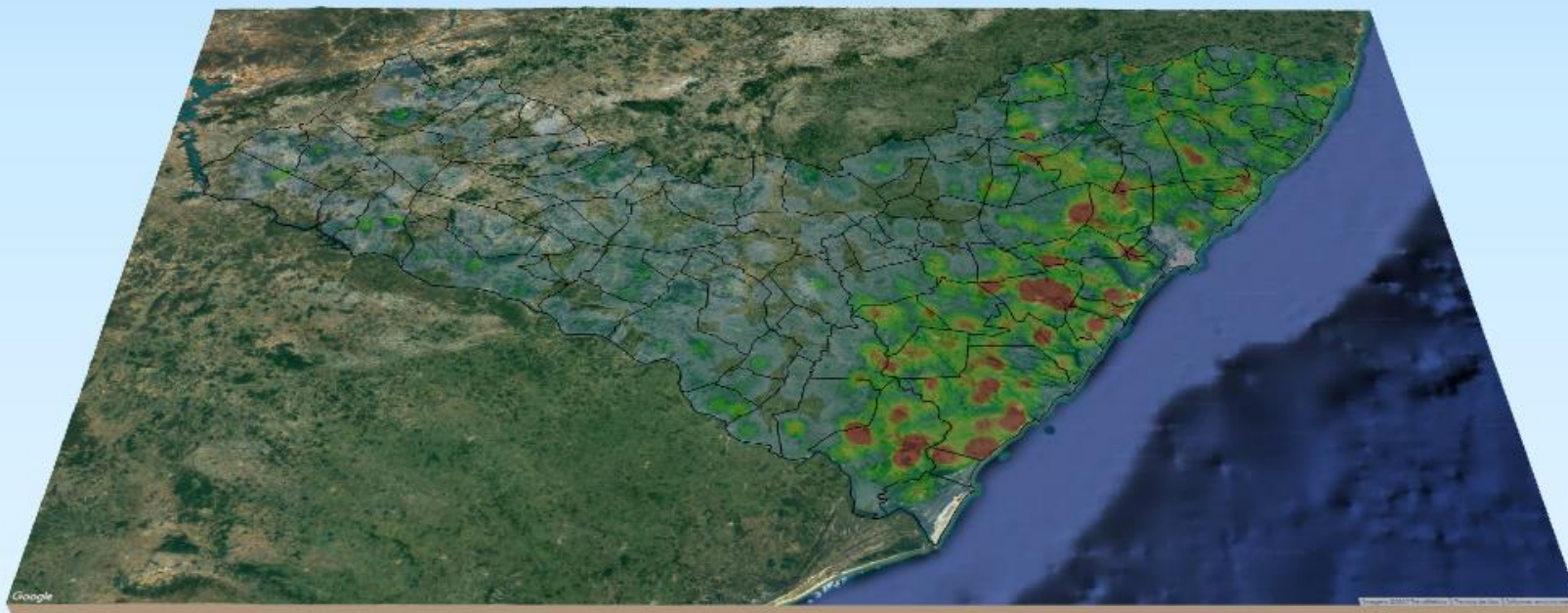


# RELATÓRIO DE MONITORAMENTO DE FOCOS DE QUEIMADAS

05 a 11 de abril 2020



**MONITORAMENTO DE FOCOS DE QUEIMADAS NO ESTADO DE ALAGOAS**  
**RELATÓRIO TÉCNICO**

**JOSÉ RENAN VASCONCELOS CALHEIROS FILHO**

Governador do Estado de Alagoas

**FERNANDO SOARES PEREIRA**

Secretário de Estado do Meio Ambiente e dos Recursos Hídricos

**GUSTAVO RESSURREIÇÃO LOPES**

Diretor-Presidente do Instituto do Meio Ambiente de Alagoas

**LEONARDO LOPES DE AZEVEDO VIEIRA**

Assessor Executivo de Gestão do  
Instituto do Meio Ambiente de Alagoas

**EPITÁCIO CORREIA DE FARIAS JÚNIOR**

Gerente de Fauna, Flora e Unidades de Conservação do  
Instituto do Meio Ambiente de Alagoas

**DANIEL NIVALDO DA CONCEIÇÃO**

Assessor Ambiental de Geoprocessamento do  
Instituto do Meio Ambiente de Alagoas

# RESUMO DAS OCORRÊNCIAS DOS FOCOS DE QUEIMADAS

## 05 a 11/04/2020

QUANTIDADE TOTAL DE FOCOS NO ESTADO: 69

QUANTIDADE DE FOCOS MONITORADOS<sup>1</sup>: 45

QUANTIDADE DE FOCOS QUE AFETARAM UNIDADES DE CONSERVAÇÃO: 02

Área de Preservação Ambiental de Murici: 01

Reserva Particular do Patrimônio Natural Riacho Seco: 01

QUANTIDADE DE FOCOS QUE AFETARAM VEGETAÇÃO: 08

Caatinga: 01

Floresta Ombrófila: 02

Floresta Estacional: 02

Transição Fitoecológica: 03

RANKING DOS 4 MUNICÍPIOS COM MAIOR QUANTIDADE DE REGISTROS DE FOCOS:

1- Coruripe: 26

2-Feliz Deserto: 03

3- Girau do Ponciano: 02

4-Traipu: 02

RANKING DOS 4 MUNICÍPIOS COM MENOR QUANTIDADE DE REGISTROS DE FOCOS:

1- Anadia: 01

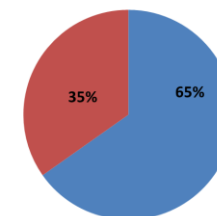
2- Cajueiro: 01

3-Canapi: 01

4-Capela: 01

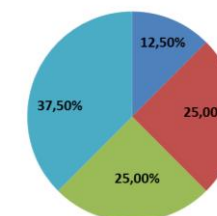
Relações dos Focos Monitorados em Relação ao Total Registrado

Focos Monitorados Focos Não Monitorados



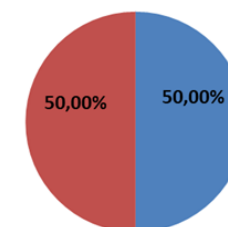
Tipos de Vegetação Afetados Pelos Focos

Caatinga Floresta Estacional  
Floresta Ombrófila Formações Pioneiras  
Transição Fitoecológicas



Unidades de Conservação Afetadas Pelos Focos

APA de Murici RPPN Riacho Seco



<sup>1</sup>Focos monitorados correspondem àqueles que afetaram remanescentes de vegetação ou unidades de conservação, além das ocorrências identificadas nas propriedades rurais, segundo dados do Cadastro Ambiental Rural.



INSTITUTO DO MEIO AMBIENTE  
ESTADO DE ALAGOAS

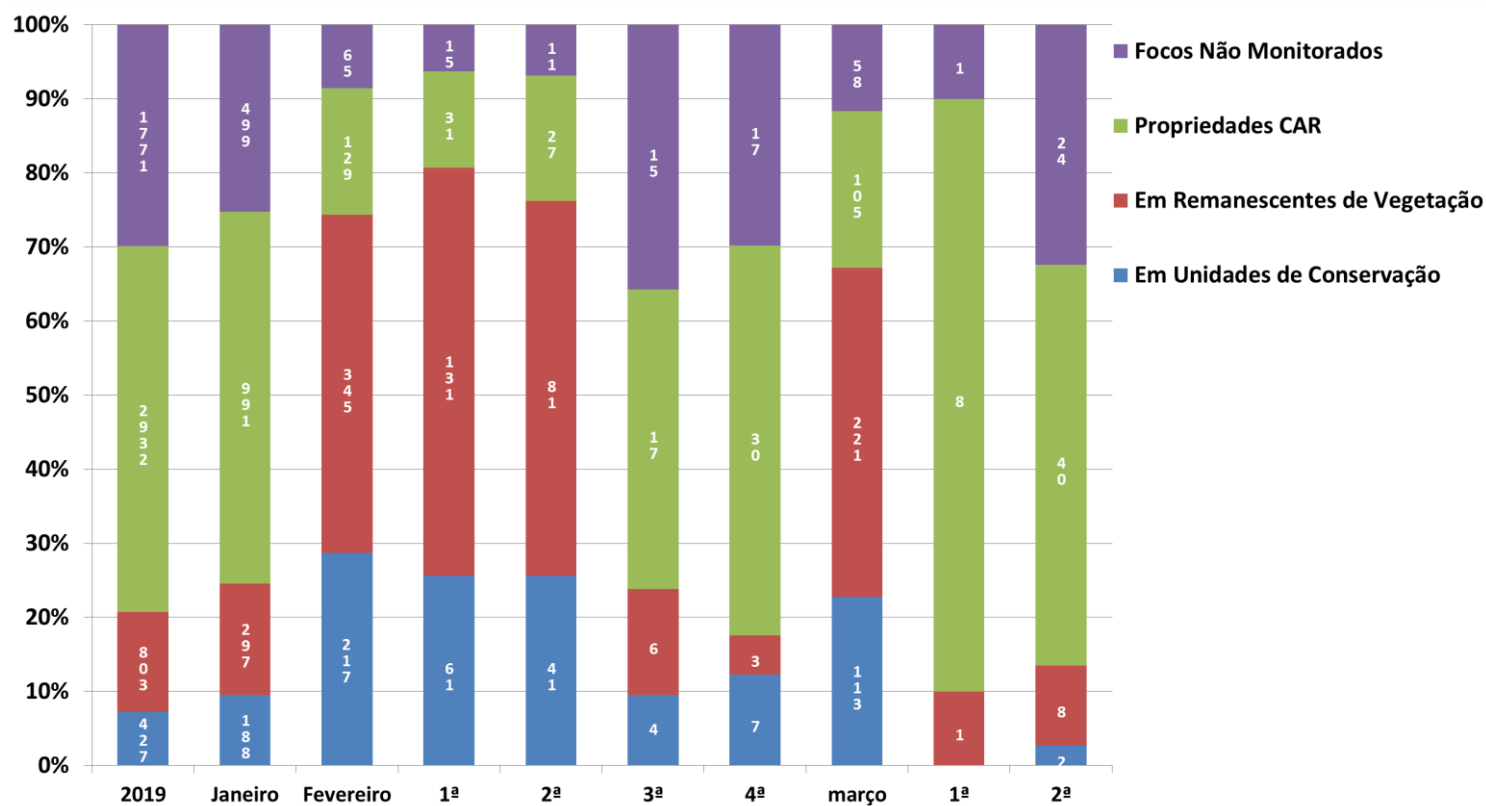
Av. Major Cícero de Góes Monteiro, 2197,  
Mutange – CEP 57017-515– Maceió, Alagoas.  
Fone: 3315-1738/1778  
Fax 3315-1732; www.ima.al.gov.

## INSTITUTO DO MEIO AMBIENTE DE ALAGOAS ASSESSORIA AMBIENTAL DE GEOPROCESSAMENTO RELATÓRIO SEMANAL DE MONITORAMENTO DE FOCOS DE QUEIMADAS

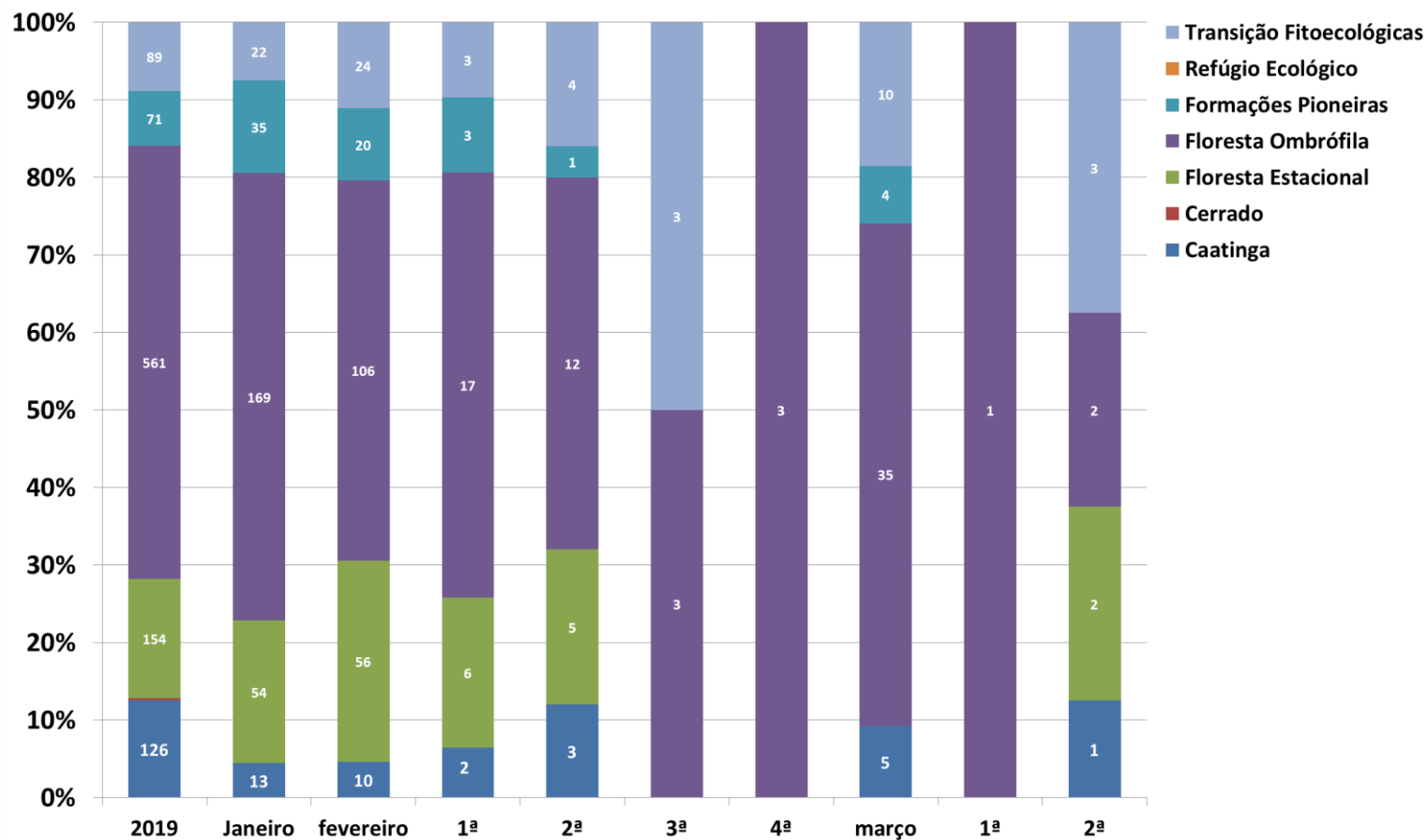
Página: 4

Relatório:  
2020 5-11/04

### Evolução dos Focos de Queimadas

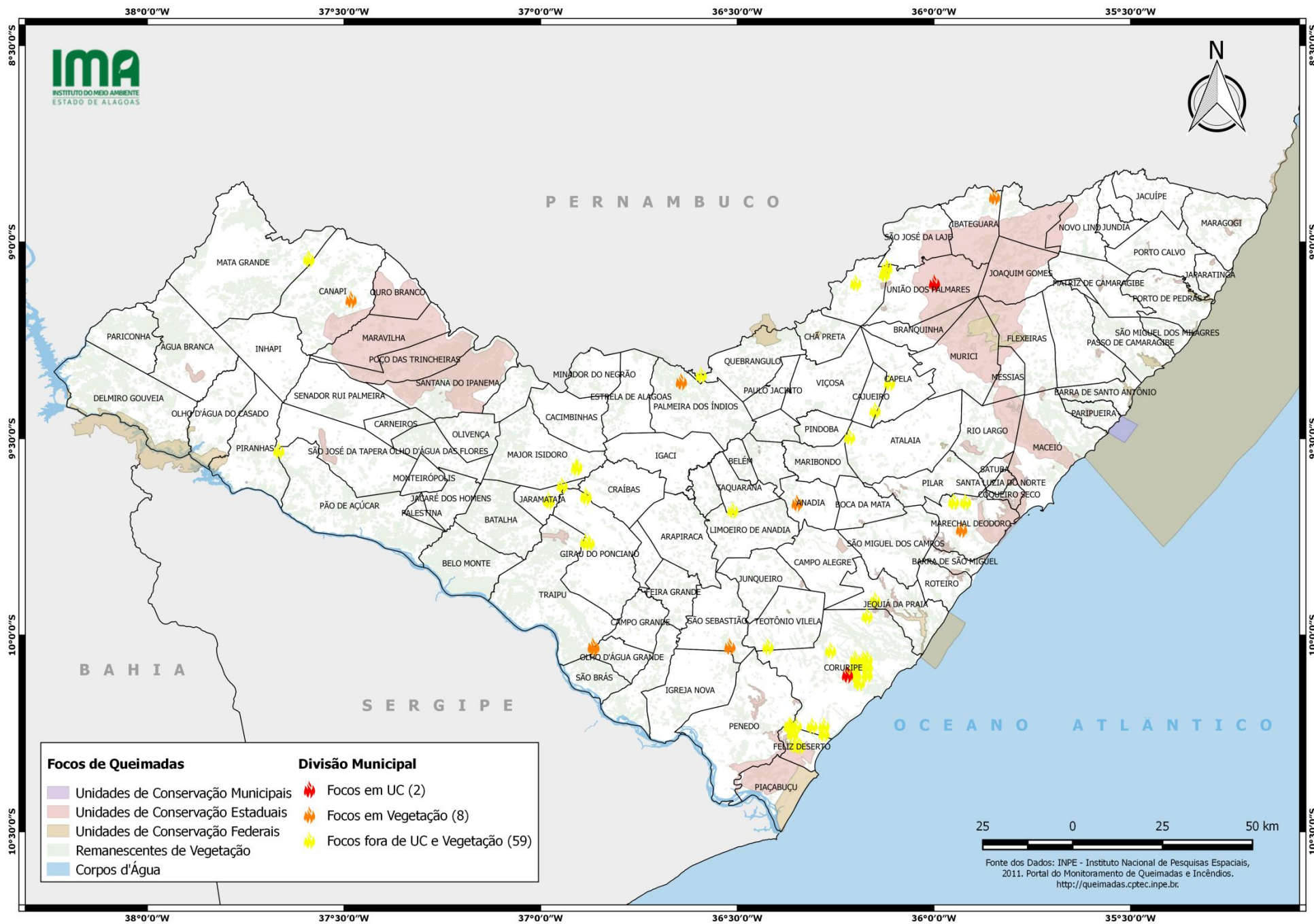


**Evolução dos Focos de Queimadas em Remanescentes de Vegetação**

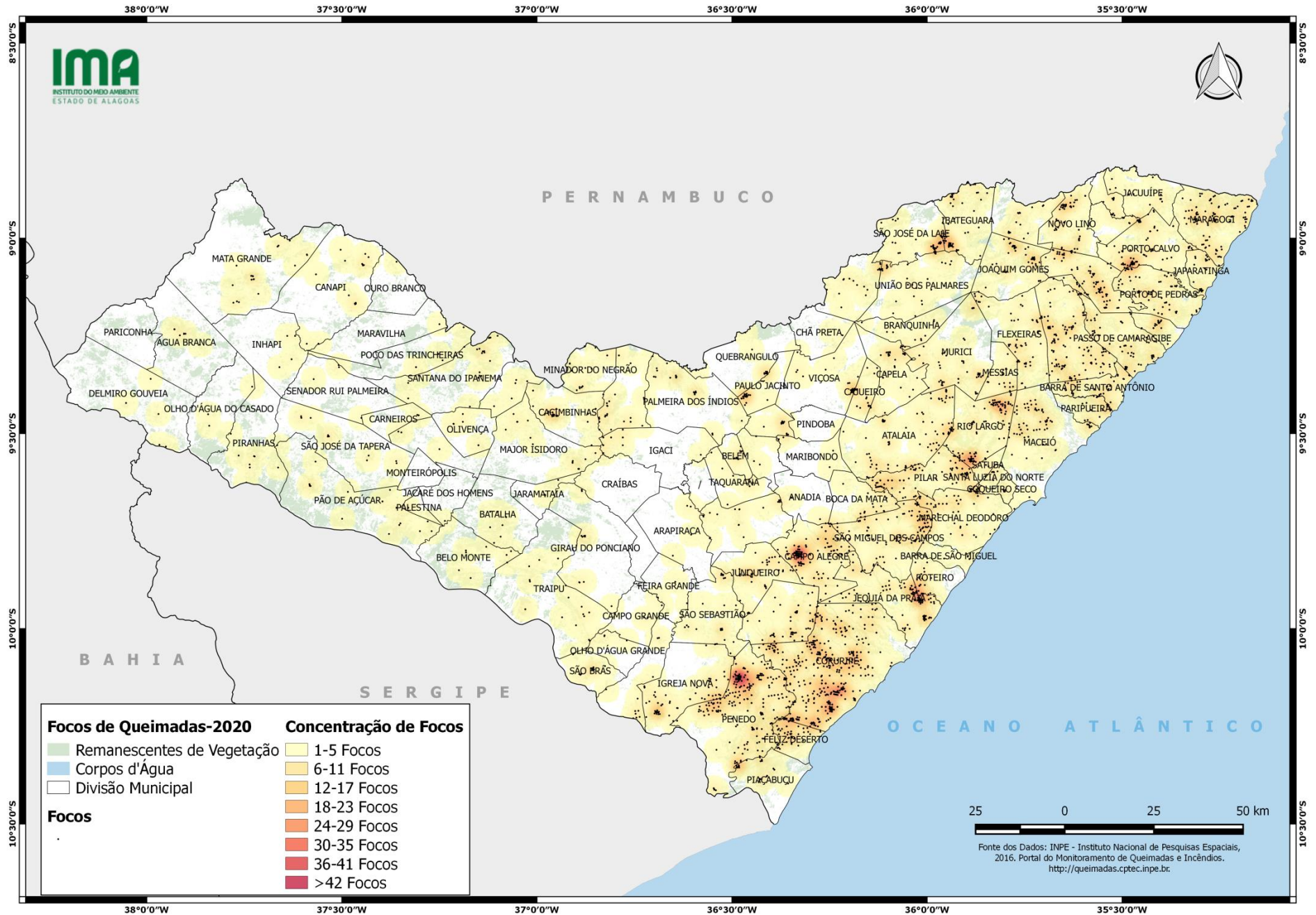




# DISTRIBUIÇÃO ESPACIAL DOS FOCOS DE QUEIMADAS- 05 a 11/04/2020



# CONCENTRAÇÃO DOS FOCOS DE QUEIMADAS – 01/01 a 11/04/2020





**INSTITUTO DO MEIO AMBIENTE DE ALAGOAS  
ASSESSORIA AMBIENTAL DE GEOPROCESSAMENTO  
RELATÓRIO SEMANAL DE MONITORAMENTO DE FOCOS DE QUEIMADAS**

| MUNICÍPIO         | QTD FOCOS | DATA (aaaammdd) | HORA GMT (hms) | LATITUDE   | LONGITUDE  | PRECIPITAÇÃO (mm) | UNIDADE DE CONSERVAÇÃO                      | TIPO DE VEGETAÇÃO AFETADA | CÓDIGO DA PROPRIEDADE DE OCORRÊNCIA DO FOCO DE QUEIMADA |
|-------------------|-----------|-----------------|----------------|------------|------------|-------------------|---|---------------------------|---|
| Coruripe          | 26        | 2020/04/05      | 20:14:23       | -10,250000 | -36,280000 | 0,22              | -   | -                         | AL-2702306-E04242891CAF47729B4083DD631C27D4             |
|                   |           | 2020/04/05      | 20:14:23       | -10,230000 | -36,280000 | 0,22              | -   | -                         | AL-2702306-E04242891CAF47729B4083DD631C27D4             |
|                   |           | 2020/04/05      | 20:14:23       | -10,230000 | -36,310000 | 0,39              | -   | -                         | AL-2702306-B89FB245F2AC4AA796F25C00B5A08B02             |
|                   |           | 2020/04/05      | 21:34:24       | -10,100000 | -36,200000 | 0,30              | -   | -                         | AL-2702306-BC632E6717E94300B25C3A0087EA9FED             |
|                   |           | 2020/04/05      | 21:34:24       | -10,100000 | -36,220000 | 0,37              | RPPN Riacho Seco                            | -                         | AL-2702306-BC632E6717E94300B25C3A0087EA9FED             |
|                   |           | 2020/04/05      | 21:44:25       | -10,060000 | -36,200000 | 0,10              | -   | -                         | AL-2702306-BC632E6717E94300B25C3A0087EA9FED             |
|                   |           | 2020/04/05      | 22:34:24       | -10,080000 | -36,170000 | 0,10              | -   | -                         | AL-2702306-BC632E6717E94300B25C3A0087EA9FED             |
|                   |           | 2020/04/05      | 22:34:24       | -10,080000 | -36,200000 | 0,10              | -   | -                         | AL-2702306-3DD1D130657641CAB5665782A296D96A             |
|                   |           | 2020/04/05      | 22:34:24       | -10,060000 | -36,180000 | 0,10              | -   | -                         | AL-2702306-BC632E6717E94300B25C3A0087EA9FED             |
|                   |           | 2020/04/05      | 22:34:24       | -10,060000 | -36,200000 | 0,10              | -   | -                         | AL-2702306-BC632E6717E94300B25C3A0087EA9FED             |
|                   |           | 2020/04/05      | 22:34:26       | -10,060000 | -36,170000 | 0,10              | -   | -                         | AL-2702306-BC632E6717E94300B25C3A0087EA9FED             |
|                   |           | 2020/04/06      | 22:49:25       | -10,230000 | -36,350000 | 0,03              | -   | -                         | AL-2702306-EBB8DF29821146B79329E2189FD6FC64             |
|                   |           | 2020/04/06      | 22:49:26       | -10,080000 | -36,170000 | 0,01              | -   | -                         | AL-2702306-BC632E6717E94300B25C3A0087EA9FED             |
|                   |           | 2020/04/06      | 22:49:26       | -10,090000 | -36,210000 | 0,01              | -   | -                         | AL-2702306-BC632E6717E94300B25C3A0087EA9FED             |
|                   |           | 2020/04/07      | 13:05:00       | -10,038000 | -36,263000 | 0,00              | -   | -                         | AL-2702306-BC632E6717E94300B25C3A0087EA9FED             |
|                   |           | 2020/04/07      | 16:36:00       | -10,231180 | -36,363240 | 0,00              | -   | -                         | AL-2702306-B99EEF398B7A4FDEB1F16672A0AFDD1B             |
|                   |           | 2020/04/07      | 16:36:00       | -10,229280 | -36,368070 | 0,00              | -   | -                         | AL-2702306-B99EEF398B7A4FDEB1F16672A0AFDD1B             |
|                   |           | 2020/04/07      | 16:36:00       | -10,228580 | -36,364270 | 0,00              | -   | -                         | AL-2702306-B99EEF398B7A4FDEB1F16672A0AFDD1B             |
|                   |           | 2020/04/07      | 21:24:25       | -9,950000  | -36,170000 | 0,02              | -   | -                         | AL-2702306-6AE7255467B54BAC9F3272C10771264B             |
|                   |           | 2020/04/10      | 21:14:24       | -10,100000 | -36,200000 | 0,00              | -   | -                         | AL-2702306-BC632E6717E94300B25C3A0087EA9FED             |
| 2020/04/11        | 22:44:24  | -10,080000      | -36,200000     | 0,00       | -          | -                 | AL-2702306-3DD1D130657641CAB5665782A296D96A |                           |   |
| 2020/04/11        | 22:44:24  | -10,080000      | -36,170000     | 0,00       | -          | -                 | AL-2702306-BC632E6717E94300B25C3A0087EA9FED |                           |   |
| 2020/04/11        | 22:44:24  | -10,100000      | -36,200000     | 0,00       | -          | -                 | AL-2702306-BC632E6717E94300B25C3A0087EA9FED |                           |   |
| 2020/04/11        | 22:49:26  | -10,080000      | -36,170000     | 0,00       | -          | -                 | AL-2702306-BC632E6717E94300B25C3A0087EA9FED |                           |   |
| 2020/04/11        | 22:49:26  | -10,060000      | -36,170000     | 0,00       | -          | -                 | AL-2702306-BC632E6717E94300B25C3A0087EA9FED |                           |   |
| 2020/04/11        | 23:04:24  | -10,100000      | -36,200000     | 0,00       | -          | -                 | AL-2702306-BC632E6717E94300B25C3A0087EA9FED |                           |   |
| Feliz Deserto     | 3         | 2020/04/07      | 13:05:00       | -10,279000 | -36,354000 | 0,00              | -   | -                         | AL-2702702-5CA074A651714DA7A30C782587B45FA1             |
|                   |           | 2020/04/07      | 13:05:00       | -10,281000 | -36,341000 | 0,00              | -   | -                         | AL-2702702-185ABA8269454795A86AC7311C32F13F             |
|                   |           | 2020/04/07      | 13:05:00       | -10,276000 | -36,348000 | 0,00              | -   | -                         | AL-2702702-5CA074A651714DA7A30C782587B45FA1             |
| Girau do Ponciano | 2         | 2020/04/09      | 15:54:00       | -9,647440  | -36,884750 | 0,00              | -   | -                         | AL-2702355-BF121ADB04E4093A6AC17BF7D90EC65              |
|                   |           | 2020/04/09      | 15:54:00       | -9,644120  | -36,885260 | 0,00              | -   | -                         | AL-2702355-BF121ADB04E4093A6AC17BF7D90EC65              |
| Traipu            | 2         | 2020/04/11      | 15:18:00       | -10,028170 | -36,866650 | 0,00              | -   | Transição Fitoecológica   | AL-2709202-8E2896D35A5C4DC99C2938888492D7C0             |
|                   |           | 2020/04/11      | 16:07:54       | -10,030660 | -36,864720 | 0,00              | -   | Transição Fitoecológica   | AL-2705903-3C24BD69ED90446D96FD9330AF5140C8             |
| Anadia            | 1         | 2020/04/09      | 15:54:00       | -9,663530  | -36,348080 | 0,00              | -   | Floresta Ombrófila        | -   |
| Cajueiro          | 1         | 2020/04/09      | 12:50:00       | -9,428000  | -36,150000 | 0,00              | -   | -                         | AL-2701308-3A8CDD11679E47C8ABC37F14FEA7D9EA             |
| Canapi            | 1         | 2020/04/06      | 16:01:52       | -9,146100  | -37,482180 | 0,00              | -   | Caatinga                  | AL-2701605-BFA595EC86F04381B874320B534BE343             |
| Capela            | 1         | 2020/04/08      | 16:12:00       | -9,357270  | -36,113050 | 0,00              | -   | -                         | AL-2701704-1D2FDE34298A4868B9DC021B760318B0             |
| Ibateguara        | 1         | 2020/04/09      | 15:54:00       | -8,884230  | -35,846260 | 0,00              | -   | Floresta Estacional       | -   |
| Jequiá da Praia   | 1         | 2020/04/05      | 20:19:27       | -9,910000  | -36,150000 | 0,13              | -   | -                         | AL-2703759-805CFC090CC44D90B1D684FEF92F1E02             |
| Marechal Deodoro  | 1         | 2020/04/10      | 20:04:28       | -9,730000  | -35,930000 | 0,00              | -   | Floresta Ombrófila        | AL-2704708-8243C7DB73FD4D5B94FF4617D425D2D8             |



INSTITUTO DO MEIO AMBIENTE  
ESTADO DE ALAGOAS

Av. Major Cícero de Góes Monteiro, 2197,  
Mutange – CEP 57017-515– Maceió, Alagoas.  
Fone: 3315-1738/1778  
Fax 3315-1732; www.ima.al.gov.

**INSTITUTO DO MEIO AMBIENTE DE ALAGOAS**  
**ASSESSORIA AMBIENTAL DE GEOPROCESSAMENTO**  
**RELATÓRIO SEMANAL DE MONITORAMENTO DE FOCOS DE QUEIMADAS**

Página: 10

Relatório:  
2020 5-11/04

|                     |   |            |          |            |            |      |               |                         |   |
|---------------------|---|------------|----------|------------|------------|------|---------------|-------------------------|---|
| Palmeira dos Índios | 1 | 2020/04/08 | 16:12:00 | -9,354650  | -36,642460 | 0,00 | -             | Floresta Estacional     | -   |
| Pão de Açúcar       | 1 | 2020/04/06 | 16:01:52 | -9,529930  | -37,665890 | 0,00 | -             | -                       | AL-2706406-8E0E44F72CCF4E278863390F0E4370C4 |
| Quebrangulo         | 1 | 2020/04/11 | 15:18:00 | -9,338260  | -36,592030 | 0,00 | -             | -                       | AL-2707602-A65B4260B5934A54958B17722609A355 |
| São Sebastião       | 1 | 2020/04/05 | 16:19:20 | -10,028620 | -36,519160 | 0,00 | -             | Transição Fitoecológica | -   |
| União dos Palmares  | 1 | 2020/04/08 | 16:12:00 | -9,104220  | -35,998930 | 0,00 | APA de Murici | -                       | -   |