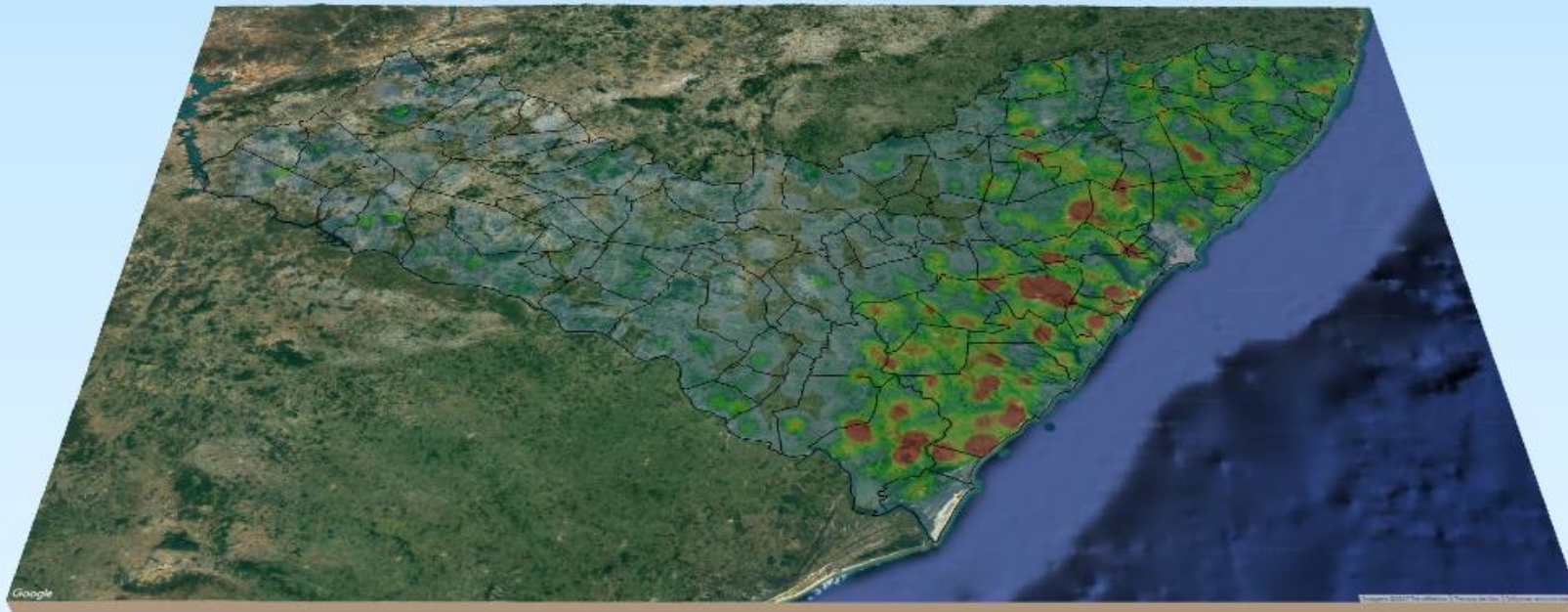


RELATÓRIO DE MONITORAMENTO DE FOCOS DE QUEIMADAS

12 a 18 de abril 2020



MONITORAMENTO DE FOCOS DE QUEIMADAS NO ESTADO DE ALAGOAS
RELATÓRIO TÉCNICO

JOSÉ RENAN VASCONCELOS CALHEIROS FILHO

Governador do Estado de Alagoas

FERNANDO SOARES PEREIRA

Secretário de Estado do Meio Ambiente e dos Recursos Hídricos

GUSTAVO RESSURREIÇÃO LOPES

Diretor-Presidente do Instituto do Meio Ambiente de Alagoas

LEONARDO LOPES DE AZEVEDO VIEIRA

Assessor Executivo de Gestão do
Instituto do Meio Ambiente de Alagoas

EPITÁCIO CORREIA DE FARIAS JÚNIOR

Gerente de Fauna, Flora e Unidades de Conservação do
Instituto do Meio Ambiente de Alagoas

DANIEL NIVALDO DA CONCEIÇÃO

Assessor Ambiental de Geoprocessamento do
Instituto do Meio Ambiente de Alagoas

RESUMO DAS OCORRÊNCIAS DOS FOCOS DE QUEIMADAS

12 a 18/04/2020

QUANTIDADE TOTAL DE FOCOS NO ESTADO: 104

QUANTIDADE DE FOCOS MONITORADOS¹: 77

QUANTIDADE DE FOCOS QUE AFETARAM UNIDADES DE CONSERVAÇÃO: 05

Área de Preservação Ambiental de Murici: 02

Área de Preservação Ambiental Marituba do Peixe: 01

Reserva Particular do Patrimônio Natural Riacho Seco: 01

Reserva Particular do Patrimônio Natural Lula Lobo: 01

QUANTIDADE DE FOCOS QUE AFETARAM VEGETAÇÃO: 19

Caatinga: 02

Floresta Ombrófila: 06

Floresta Estacional: 07

Formação Pioneira: 01

Transição Fitoecológica: 03

RANKING DOS 5 MUNICÍPIOS COM MAIOR QUANTIDADE DE REGISTROS DE FOCOS:

1- Coruripe: 48

2-Feliz Deserto: 06

3-Pão de Açúcar: 02

4-Cacimbinhas: 02

5-Colônia Leopoldina: 02

RANKING DOS 5 MUNICÍPIOS COM MENOR QUANTIDADE DE REGISTROS DE FOCOS:

1- Barra de Santo Antônio: 01

2- Branquinha: 01

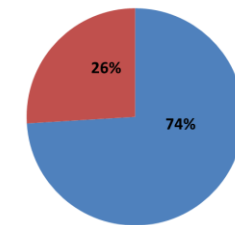
3- Cajueiro: 01

4- Mar Vermelho: 01

5- Maragogi: 01

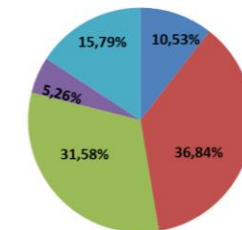
Relações dos Focos Monitorados em Relação ao Total Registrado

Focos Monitorados Focos Não Monitorados



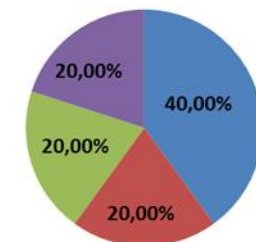
Tipos de Vegetação Afetados Pelos Focos

Caatinga Floresta Estacional
Floresta Ombrófila Formações Pioneiras
Transição Fitoecológicas



Unidades de Conservação Afetadas Pelos Focos

APA de Murici RPPN Riacho Seco
APA Marituba do Peixe RPPN Lula Lobo



¹Focos monitorados correspondem àqueles que afetaram remanescentes de vegetação ou unidades de conservação, além das ocorrências identificadas nas propriedades rurais, segundo dados do Cadastro Ambiental Rural.



INSTITUTO DO MEIO AMBIENTE
ESTADO DE ALAGOAS

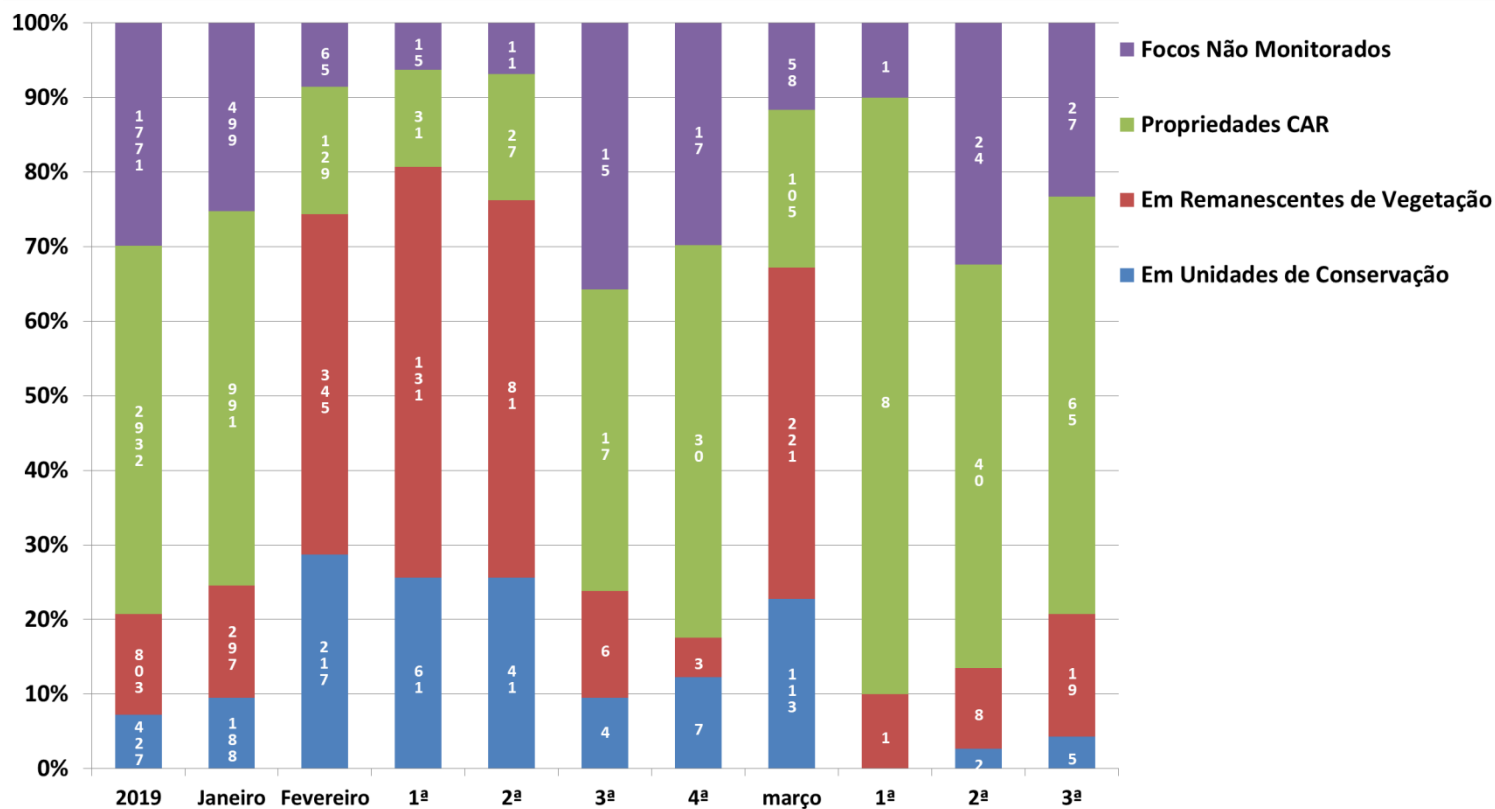
Av. Major Cícero de Góes Monteiro, 2197,
Mutange – CEP 57017-515– Maceió, Alagoas.
Fone: 3315-1738/1778
Fax 3315-1732; www.ima.al.gov.

INSTITUTO DO MEIO AMBIENTE DE ALAGOAS ASSESSORIA AMBIENTAL DE GEOPROCESSAMENTO RELATÓRIO SEMANAL DE MONITORAMENTO DE FOCOS DE QUEIMADAS

Página: 4

Relatório:
2020 12-18/04

Evolução dos Focos de Queimadas





INSTITUTO DO MEIO AMBIENTE
ESTADO DE ALAGOAS

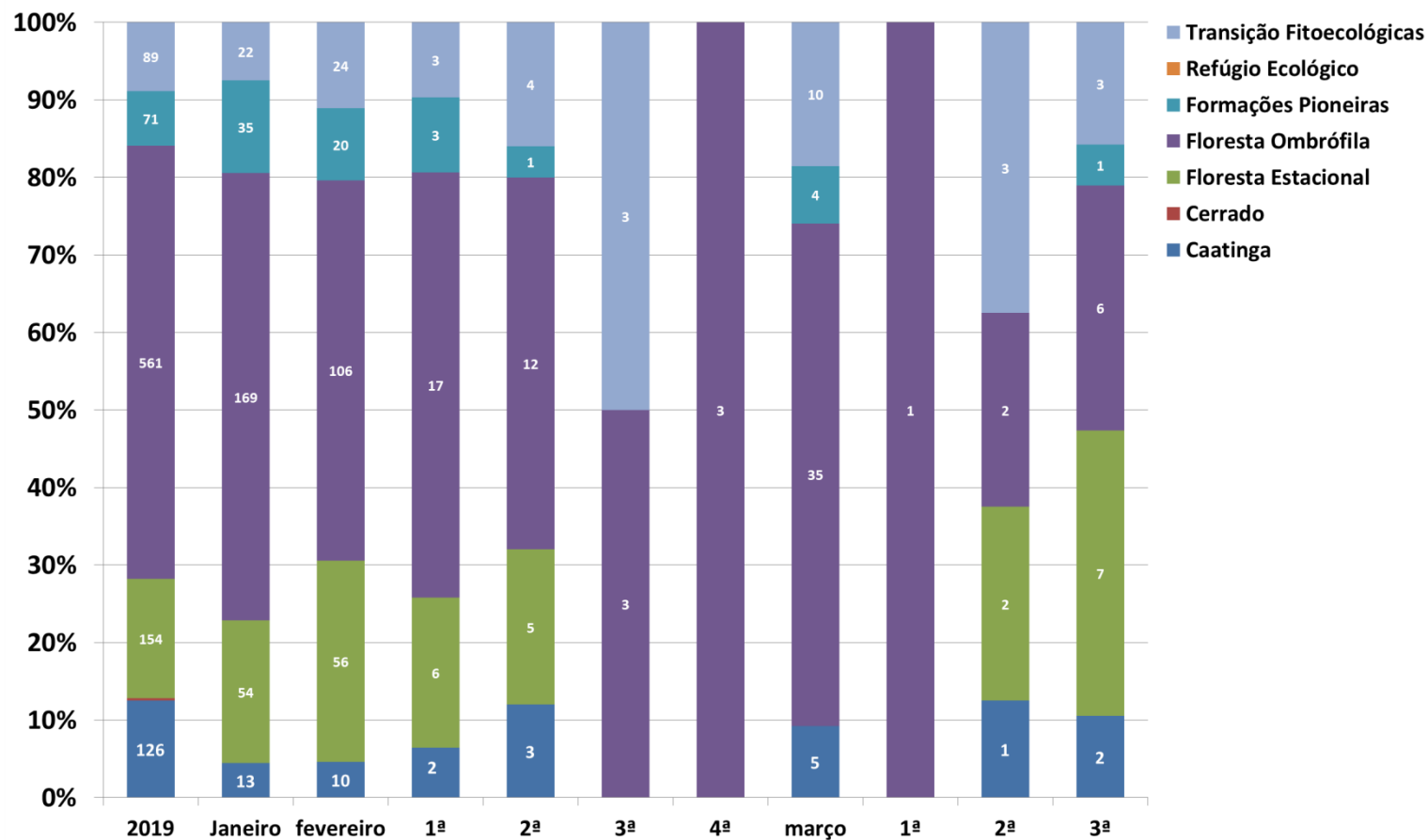
Av. Major Cícero de Góes Monteiro, 2197,
Mutange – CEP 57017-515– Maceió, Alagoas.
Fone: 3315-1738/1778
Fax 3315-1732; www.ima.al.gov.

INSTITUTO DO MEIO AMBIENTE DE ALAGOAS ASSESSORIA AMBIENTAL DE GEOPROCESSAMENTO RELATÓRIO SEMANAL DE MONITORAMENTO DE FOCOS DE QUEIMADAS

Página: 5

Relatório:
2020 12-18/04

Evolução dos Focos de Queimadas em Remanescentes de Vegetação





INSTITUTO DO MEIO AMBIENTE
ESTADO DE ALAGOAS

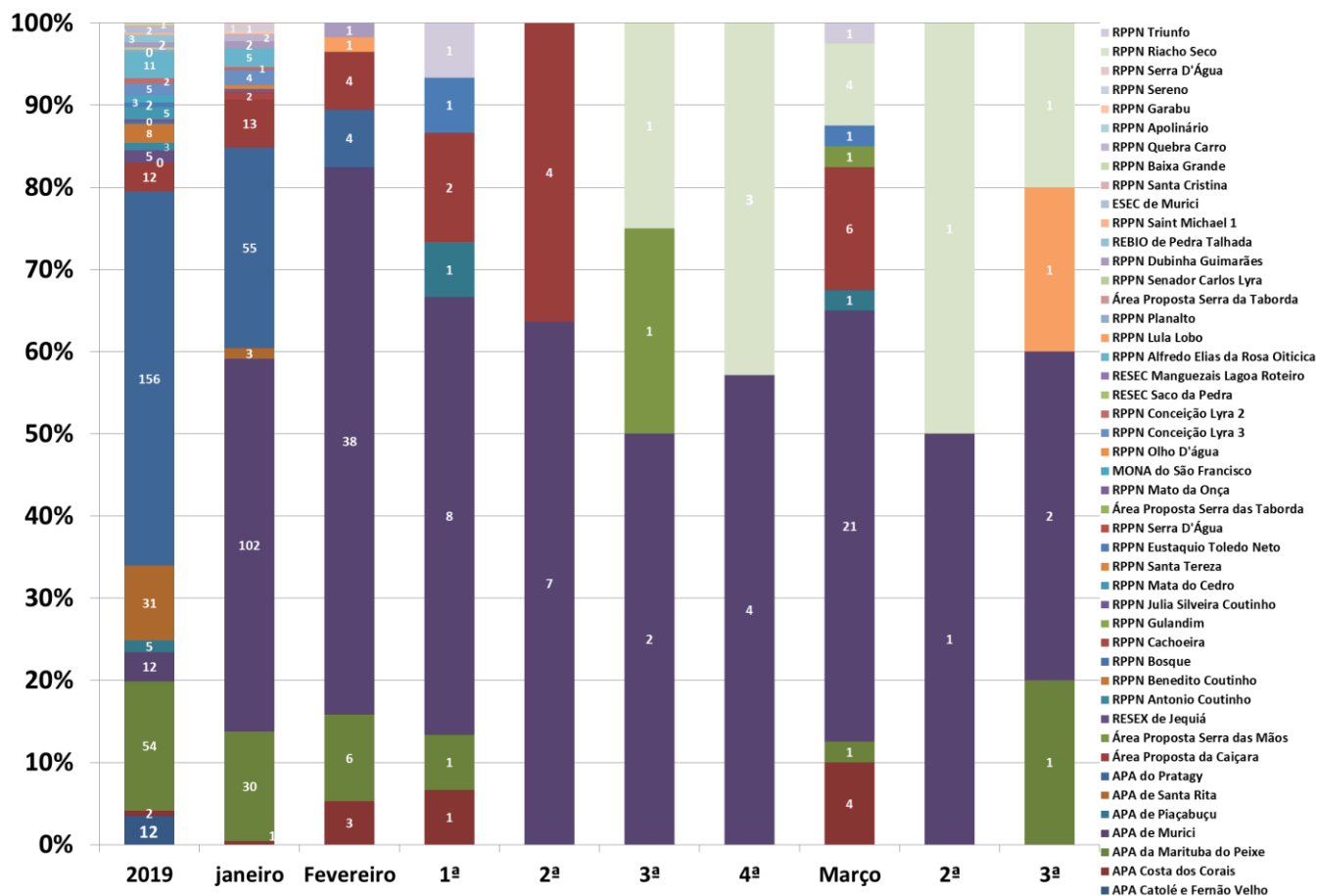
Av. Major Cícero de Góes Monteiro, 2197,
Mutange – CEP 57017-515– Maceió, Alagoas.

Fone: 3315-1738/1778

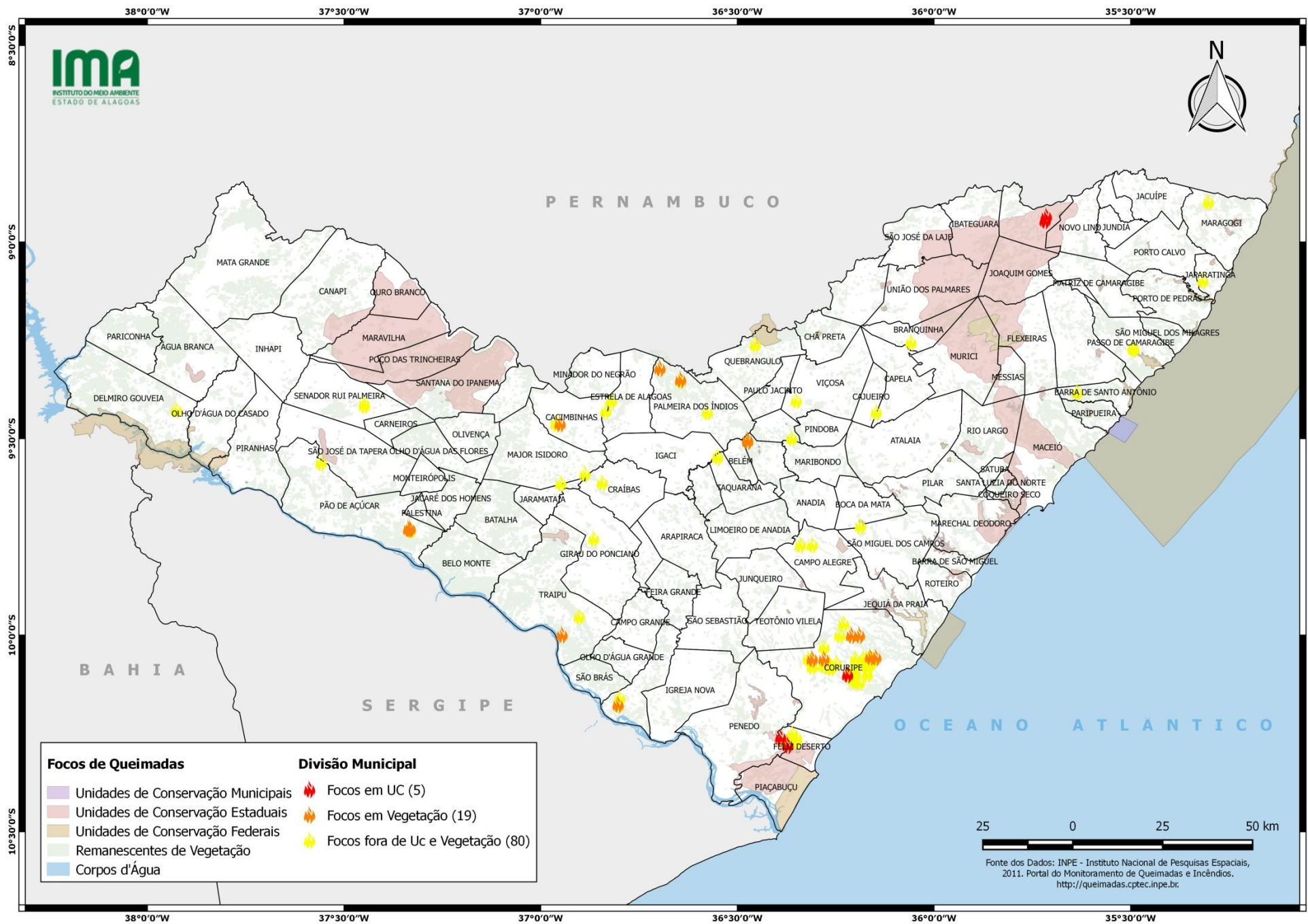
Fax 3315-1732; www.ima.al.gov.

INSTITUTO DO MEIO AMBIENTE DE ALAGOAS ASSESSORIA AMBIENTAL DE GEOPROCESSAMENTO RELATÓRIO SEMANAL DE MONITORAMENTO DE FOCOS DE QUEIMADAS

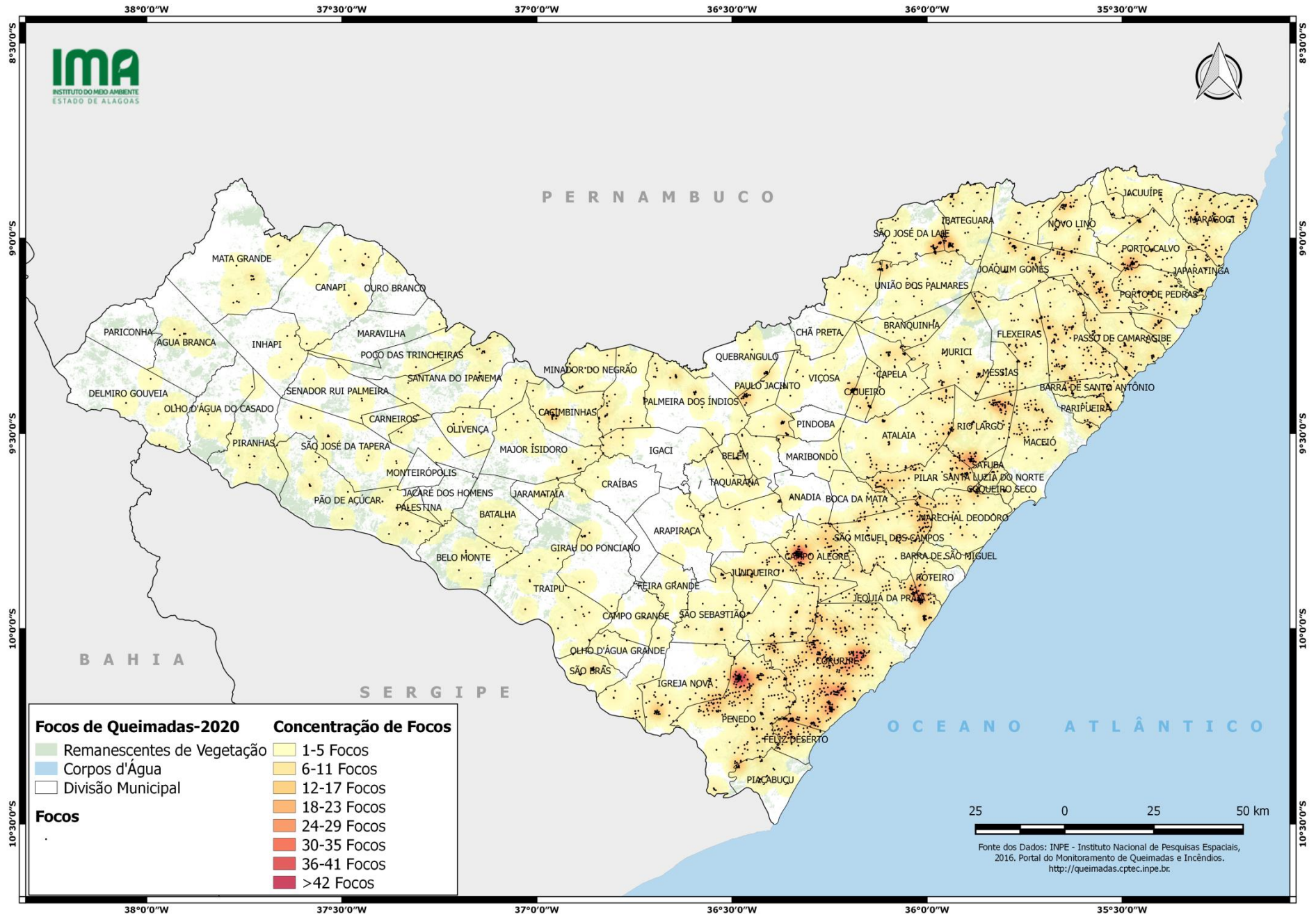
Evolução dos Focos de Queimadas em Unidades de Conservação



DISTRIBUIÇÃO ESPACIAL DOS FOCOS DE QUEIMADAS- 12 a 18/04/2020



CONCENTRAÇÃO DOS FOCOS DE QUEIMADAS – 01/01 a 18/04/2020





Av. Major Cícero de Góes Monteiro, 2197,
Mutange – CEP 57017-515 – Maceió, Alagoas.
Fone: 3315-1738/1778
Fax 3315-1732; www.ima.al.gov.

INSTITUTO DO MEIO AMBIENTE DE ALAGOAS
ASSESSORIA AMBIENTAL DE GEOPROCESSAMENTO
RELATÓRIO SEMANAL DE MONITORAMENTO DE FOCOS DE QUEIMADAS

Página: 9

Relatório:
2020 12-18/04

MUNICÍPIO	QTD FOCOS	DATA (aaaammdd)	HORA GMT (hms)	LATITUDE	LONGITUDE	PRECIPITAÇÃO (mm)	UNIDADE DE CONSERVAÇÃO	TIPO DE VEGETAÇÃO AFETADA	CÓDIGO DA PROPRIEDADE DE OCORRÊNCIA DO FOCO DE QUEIMADA	
Coruripe	48	2020/04/12	20:44:24	-10,060000	-36,310000	0,01	-	Floresta Estacional	AL-2702306-BC632E6717E94300B25C3A0087EA9FED	
		2020/04/12	20:44:24	-10,080000	-36,310000	0,01	-	-	AL-2702306-BC632E6717E94300B25C3A0087EA9FED	
		2020/04/12	22:24:24	-10,100000	-36,200000	0,07	-	-	AL-2702306-BC632E6717E94300B25C3A0087EA9FED	
		2020/04/12	22:24:25	-10,080000	-36,200000	0,04	-	-	AL-2702306-BC632E6717E94300B25C3A0087EA9FED	
		2020/04/12	22:34:24	-10,100000	-36,200000	0,07	-	-	AL-2702306-BC632E6717E94300B25C3A0087EA9FED	
		2020/04/12	23:31:20	-10,071000	-36,248501	0,02	-	-	AL-2702306-BC632E6717E94300B25C3A0087EA9FED	
		2020/04/12	23:31:20	-10,074300	-36,264801	0,02	-	-	AL-2702306-BC632E6717E94300B25C3A0087EA9FED	
		2020/04/12	23:31:20	-10,084000	-36,262798	0,02	-	-	AL-2702306-BC632E6717E94300B25C3A0087EA9FED	
		2020/04/12	23:49:27	-10,099554	-36,217056	0,02	-	-	AL-2702306-BC632E6717E94300B25C3A0087EA9FED	
		2020/04/12	23:49:27	-10,098319	-36,209549	0,02	-	-	AL-2702306-BC632E6717E94300B25C3A0087EA9FED	
		2020/04/13	20:04:24	-10,100000	-36,200000	0,01	-	-	AL-2702306-BC632E6717E94300B25C3A0087EA9FED	
		2020/04/13	20:04:24	-10,100000	-36,220000	0,01	RPPN Riacho Seco	-	AL-2702306-BC632E6717E94300B25C3A0087EA9FED	
		2020/04/13	20:04:26	-10,080000	-36,170000	0,09	-	-	AL-2702306-BC632E6717E94300B25C3A0087EA9FED	
		2020/04/13	20:04:26	-10,090000	-36,210000	0,00	-	-	AL-2702306-BC632E6717E94300B25C3A0087EA9FED	
		2020/04/13	20:34:24	-10,080000	-36,170000	0,09	-	-	AL-2702306-BC632E6717E94300B25C3A0087EA9FED	
		2020/04/13	20:34:24	-10,080000	-36,200000	0,09	-	-	AL-2702306-3DD1D130657641CAB5665782A296D96A	
		2020/04/13	20:34:24	-10,060000	-36,180000	0,09	-	-	AL-2702306-BC632E6717E94300B25C3A0087EA9FED	
		2020/04/13	20:34:24	-10,060000	-36,200000	0,09	-	-	AL-2702306-BC632E6717E94300B25C3A0087EA9FED	
		2020/04/14	21:54:24	-10,060000	-36,310000	0,00	-	-	Floresta Estacional	AL-2702306-BC632E6717E94300B25C3A0087EA9FED
		2020/04/14	22:04:24	-10,060000	-36,310000	0,00	-	-	Floresta Estacional	AL-2702306-BC632E6717E94300B25C3A0087EA9FED
		2020/04/14	22:04:26	-10,060000	-36,320000	0,00	-	-	-	AL-2702306-BC632E6717E94300B25C3A0087EA9FED
		2020/04/14	22:04:26	-10,030000	-36,280000	0,00	-	-	-	AL-2702306-BC632E6717E94300B25C3A0087EA9FED
		2020/04/14	22:04:26	-10,060000	-36,280000	0,00	-	-	Floresta Ombrófila	AL-2702306-BC632E6717E94300B25C3A0087EA9FED
		2020/04/14	23:04:25	-10,060000	-36,180000	0,06	-	-	-	AL-2702306-BC632E6717E94300B25C3A0087EA9FED
		2020/04/14	23:04:25	-10,060000	-36,200000	0,06	-	-	-	AL-2702306-BC632E6717E94300B25C3A0087EA9FED
		2020/04/14	23:34:24	-10,060000	-36,180000	0,06	-	-	-	AL-2702306-BC632E6717E94300B25C3A0087EA9FED
		2020/04/14	23:37:46	-10,061500	-36,172401	0,06	-	-	-	AL-2702306-BC632E6717E94300B25C3A0087EA9FED
		2020/04/14	23:37:46	-10,058900	-36,160198	0,06	-	-	-	AL-2702306-BC632E6717E94300B25C3A0087EA9FED
		2020/04/14	23:37:46	-10,056400	-36,148102	0,06	-	-	Floresta Ombrófila	AL-2702306-BC632E6717E94300B25C3A0087EA9FED
		2020/04/14	23:37:46	-10,068600	-36,158100	0,06	-	-	-	AL-2702306-BC632E6717E94300B25C3A0087EA9FED
		2020/04/15	00:04:24	-10,060000	-36,180000	0,00	-	-	-	AL-2702306-BC632E6717E94300B25C3A0087EA9FED
		2020/04/15	00:30:07	-10,106900	-36,205502	0,00	-	-	-	AL-2702306-DEA9804A9DC3407F935089051432D8A3
		2020/04/15	00:30:07	-10,116600	-36,203098	0,00	-	-	-	AL-2702306-DEA9804A9DC3407F935089051432D8A3
		2020/04/15	00:44:25	-10,060000	-36,180000	0,00	-	-	-	AL-2702306-BC632E6717E94300B25C3A0087EA9FED
		2020/04/15	01:49:26	-10,000000	-36,240000	0,00	-	-	-	AL-2702306-BC632E6717E94300B25C3A0087EA9FED
		2020/04/16	15:24:00	-10,072610	-36,167620	5,65	-	-	-	AL-2702306-BC632E6717E94300B25C3A0087EA9FED
		2020/04/16	15:24:00	-10,071970	-36,162770	5,65	-	-	-	AL-2702306-BC632E6717E94300B25C3A0087EA9FED
		2020/04/16	15:24:00	-10,067320	-36,163380	5,65	-	-	-	AL-2702306-BC632E6717E94300B25C3A0087EA9FED
		2020/04/16	15:24:00	-10,063310	-36,168830	5,65	-	-	-	AL-2702306-BC632E6717E94300B25C3A0087EA9FED
		2020/04/16	15:24:00	-10,062670	-36,163990	5,65	-	-	-	AL-2702306-BC632E6717E94300B25C3A0087EA9FED

**INSTITUTO DO MEIO AMBIENTE DE ALAGOAS
ASSESSORIA AMBIENTAL DE GEOPROCESSAMENTO
RELATÓRIO SEMANAL DE MONITORAMENTO DE FOCOS DE QUEIMADAS**

		2020/04/16	15:50:00	-10,063000	-36,168000	5,65	-	-	AL-2702306-BC632E6717E94300B25C3A0087EA9FED
		2020/04/16	15:50:00	-10,062000	-36,155000	5,65	-	-	AL-2702306-BC632E6717E94300B25C3A0087EA9FED
		2020/04/16	15:50:00	-10,074000	-36,167000	5,65	-	-	AL-2702306-BC632E6717E94300B25C3A0087EA9FED
		2020/04/16	16:13:03	-10,055230	-36,162250	5,65	-	Floresta Ombrófila	AL-2702306-BC632E6717E94300B25C3A0087EA9FED
		2020/04/16	16:13:03	-10,068420	-36,164020	5,65	-	-	AL-2702306-BC632E6717E94300B25C3A0087EA9FED
		2020/04/16	19:04:25	-10,000000	-36,210000	3,80	-	Floresta Ombrófila	-
		2020/04/17	18:44:25	-10,000000	-36,190000	6,06	-	Floresta Ombrófila	-
		2020/04/17	18:44:25	-10,000000	-36,210000	3,83	-	Floresta Ombrófila	-
Feliz Deserto	6	2020/04/14	21:49:24	-10,260000	-36,350000	0,06	-	-	AL-2702702-5CA074A651714DA7A30C782587B45FA1
		2020/04/15	20:34:23	-10,270000	-36,350000	0,00	-	-	AL-2702702-5CA074A651714DA7A30C782587B45FA1
		2020/04/15	20:34:23	-10,270000	-36,380000	0,00	-	-	AL-2702702-5CA074A651714DA7A30C782587B45FA1
		2020/04/15	20:34:25	-10,260000	-36,350000	0,00	-	-	AL-2702702-5CA074A651714DA7A30C782587B45FA1
		2020/04/15	20:34:25	-10,260000	-36,390000	0,00	APA da Marituba do Peixe	-	-
		2020/04/16	15:24:00	-10,279980	-36,371810	3,32	RPPN Lula Lobo	Formações Pioneiras	AL-2702702-5CA074A651714DA7A30C782587B45FA1
Pão de Açúcar	3	2020/04/13	16:24:00	-9,560800	-37,558760	0,50	-	-	AL-2706406-86B71E643890428BB9808250E633287D
		2020/04/13	16:24:00	-9,728920	-37,331990	0,36	-	Caatinga	-
		2020/04/13	16:24:00	-9,729640	-37,336120	0,36	-	Caatinga	-
Cacimbinhas	2	2020/04/15	15:42:00	-9,459300	-36,961150	0,00	-	-	AL-2701209-51162AABDD1A4EFD893BF104FB73E133
		2020/04/15	16:30:53	-9,461900	-36,950900	0,00	-	Transição Fitoecológica	AL-2701209-51162AABDD1A4EFD893BF104FB73E133
Colônia Leopoldina	2	2020/04/12	15:50:38	-8,934500	-35,714700	0,02	APA de Murici	-	-
		2020/04/13	16:24:00	-8,945030	-35,717980	0,00	APA de Murici	-	-
Palmeira dos Índios	2	2020/04/13	03:48:00	-9,349690	-36,644490	0,00	-	Floresta Estacional	AL-2706307-44FB5A8CB4A44ED787F0D6852B49BB28
		2020/04/15	15:42:00	-9,320820	-36,696990	0,00	-	Transição Fitoecológica	-
Porto Real do Colégio	2	2020/04/12	15:50:38	-10,177550	-36,802960	0,26	-	-	AL-2707503-F5D53909EF3C41B1B4C77BD5DE72129C
		2020/04/12	15:50:38	-10,176060	-36,803460	0,26	-	Floresta Estacional	AL-2707503-049F858F83724C7EB731EA24DE33DCF11
Tanque D'Arca	2	2020/04/12	15:50:38	-9,502730	-36,474520	0,00	-	Floresta Estacional	-
		2020/04/12	15:50:38	-9,506060	-36,474010	0,00	-	Floresta Estacional	-
Barra de Santo Antônio	1	2020/04/15	15:42:00	-9,381720	-35,635870	0,54	-	-	AL-2708501-337CFFD681154D199251DC9DE185C53B
Branquinha	1	2020/04/13	16:24:00	-9,254760	-36,058840	0,00	-	-	AL-2701100-AF847C4937AB43379DF85DD21127B176
Cajueiro	1	2020/04/13	16:24:00	-9,432340	-36,147120	0,00	-	-	AL-2701308-3A8CDD11679E47C8ABC37F14FEA7D9EA
Mar Vermelho	1	2020/04/13	16:24:00	-9,498680	-36,362150	0,00	-	-	AL-2704906-0CCD142566DF4695B6DF4B0BF473889C
Maragogi	1	2020/04/13	16:24:00	-8,897440	-35,303080	0,00	-	-	AL-2704500-5D9E619E71054FC8B73A3BF3AC607595
Passo de Camaragibe	1	2020/04/12	15:50:38	-9,270740	-35,493900	0,00	-	-	-
Quebrangulo	1	2020/04/15	15:42:00	-9,260610	-36,454770	0,00	-	-	AL-2707602-EB3AAEDC1759439BB45A26DD19EA8BE5
Senador Rui Palmeira	1	2020/04/15	16:30:53	-9,415860	-37,448300	0,00	-	-	AL-2708956-8F002EED833C4B08948D0152831F69A1
Traipu	1	2020/04/12	15:50:38	-9,998900	-36,945810	0,00	-	Transição Fitoecológica	AL-2709202-BD40B61B2E4F42AFBDF23133579BDD77
Viçosa	1	2020/04/15	15:42:00	-9,403200	-36,350540	0,00	-	-	AL-2709400-4AB88CA09622465BB7FA521A9AA1D906