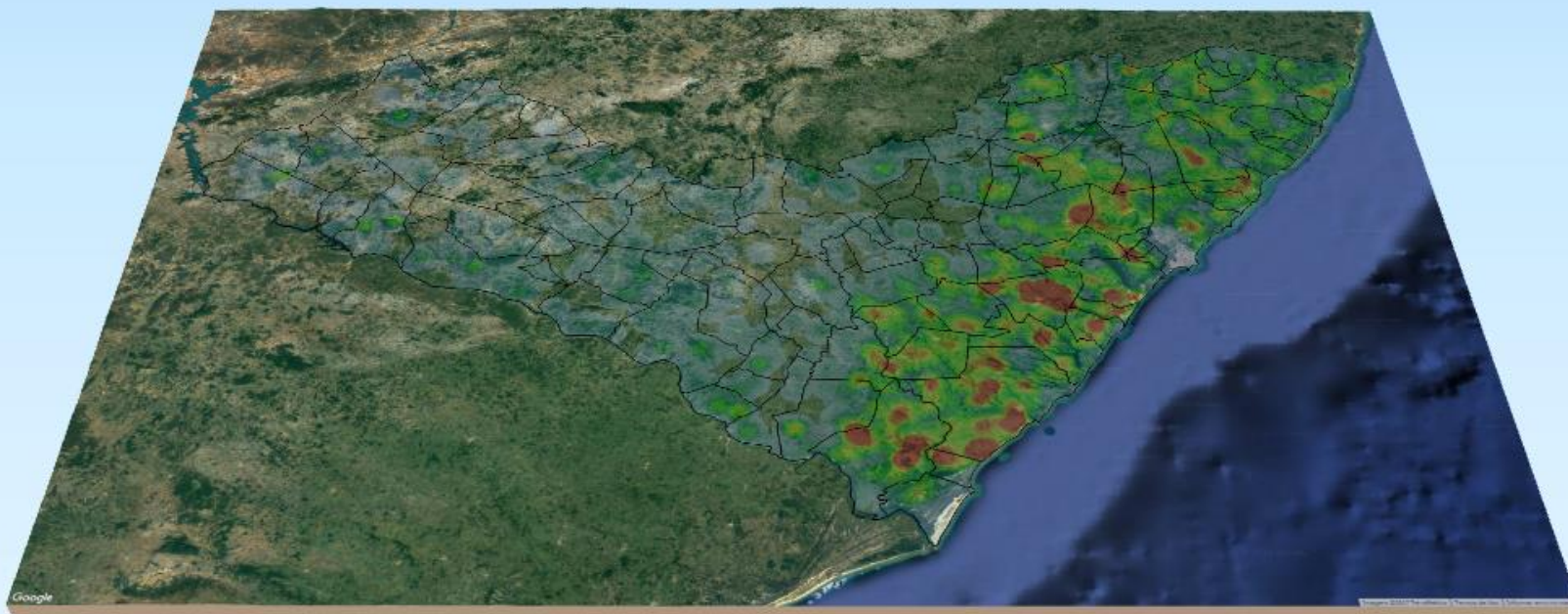


# RELATÓRIO DE MONITORAMENTO DE FOCOS DE QUEIMADAS

26 de Abril a 02 de Maio 2020



**MONITORAMENTO DE FOCOS DE QUEIMADAS NO ESTADO DE ALAGOAS**  
**RELATÓRIO TÉCNICO**

**JOSÉ RENAN VASCONCELOS CALHEIROS FILHO**

Governador do Estado de Alagoas

**FERNANDO SOARES PEREIRA**

Secretário de Estado do Meio Ambiente e dos Recursos Hídricos

**GUSTAVO RESSURREIÇÃO LOPES**

Diretor-Presidente do Instituto do Meio Ambiente de Alagoas

**LEONARDO LOPES DE AZEVEDO VIEIRA**

Assessor Executivo de Gestão do  
Instituto do Meio Ambiente de Alagoas

**EPITÁCIO CORREIA DE FARIAS JÚNIOR**

Gerente de Fauna, Flora e Unidades de Conservação do  
Instituto do Meio Ambiente de Alagoas

**DANIEL NIVALDO DA CONCEIÇÃO**

Assessor Ambiental de Geoprocessamento do  
Instituto do Meio Ambiente de Alagoas

# RESUMO DAS OCORRÊNCIAS DOS FOCOS DE QUEIMADAS

## 26/04 a 02/05/2020

QUANTIDADE TOTAL DE FOCOS NO ESTADO: 02

QUANTIDADE DE FOCOS MONITORADOS<sup>1</sup>: 02

QUANTIDADE DE FOCOS QUE AFETARAM UNIDADES DE CONSERVAÇÃO: 0

QUANTIDADE DE FOCOS QUE AFETARAM VEGETAÇÃO: 0

RANKING DOS 2 MUNICÍPIOS COM MAIOR QUANTIDADE DE REGISTROS DE FOCOS:

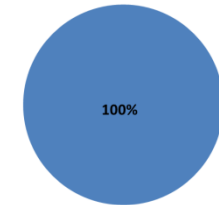
1- Rio Largo: 01

2-Novo Lino: 01

RANKING DOS MUNICÍPIOS COM MENOR QUANTIDADE DE REGISTROS DE FOCOS: 0

Relações dos Focos Monitorados em Relação ao  
Total Registrado

■ Focos Monitorados ■ Focos Não Monitorados



---

<sup>1</sup>Focos monitorados correspondem àqueles que afetaram remanescentes de vegetação ou unidades de conservação, além das ocorrências identificadas nas propriedades rurais, segundo dados do Cadastro Ambiental Rural.



INSTITUTO DO MEIO AMBIENTE  
ESTADO DE ALAGOAS

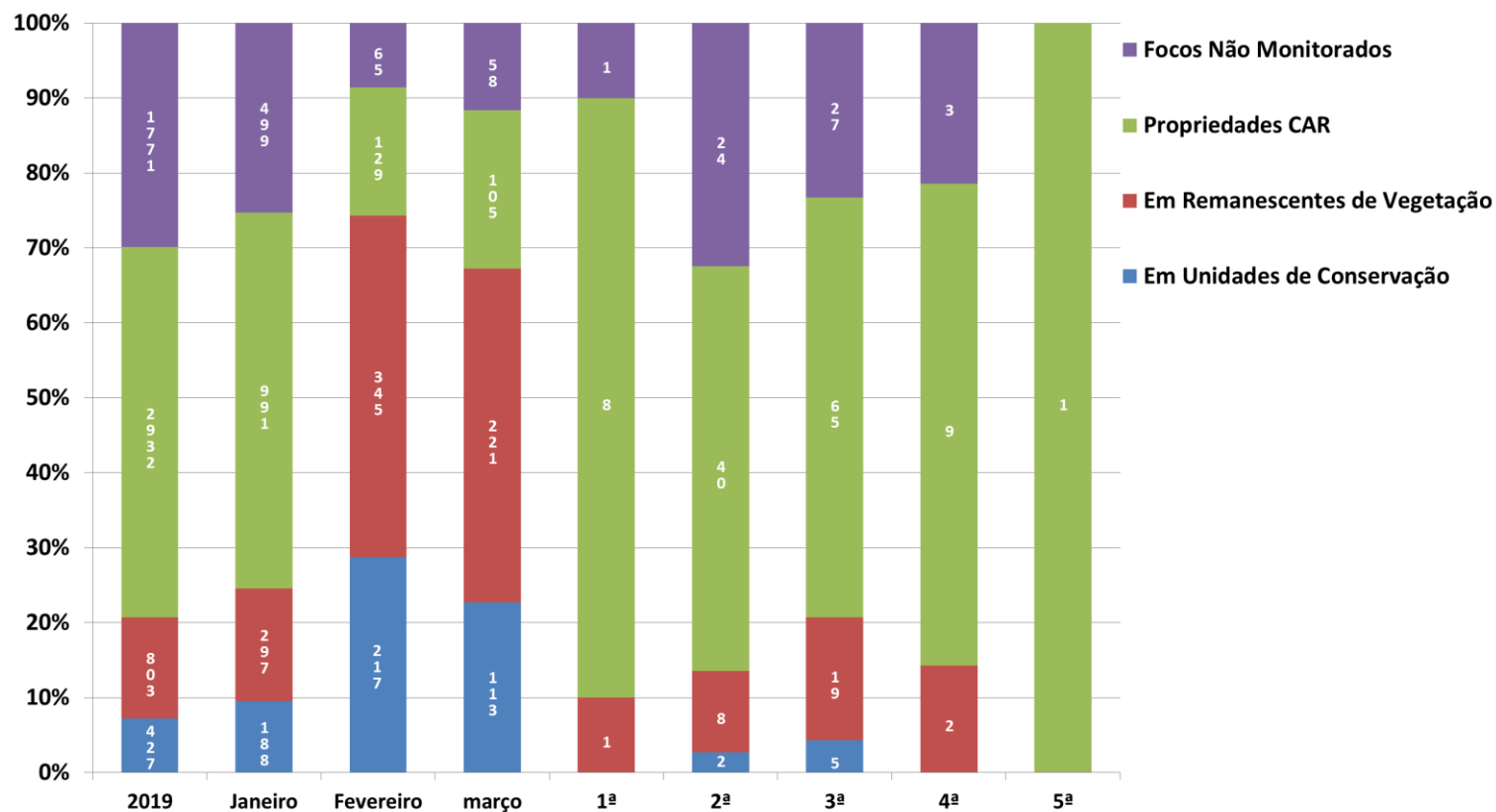
Av. Major Cícero de Góes Monteiro, 2197,  
Mutange – CEP 57017-515– Maceió, Alagoas.  
Fone: 3315-1738/1778  
Fax 3315-1732; www.ima.al.gov.

## INSTITUTO DO MEIO AMBIENTE DE ALAGOAS ASSESSORIA AMBIENTAL DE GEOPROCESSAMENTO RELATÓRIO SEMANAL DE MONITORAMENTO DE FOCOS DE QUEIMADAS

Página: 4

Relatório:  
2020 26/04-02/05

### Evolução dos Focos de Queimadas





INSTITUTO DO MEIO AMBIENTE  
ESTADO DE ALAGOAS

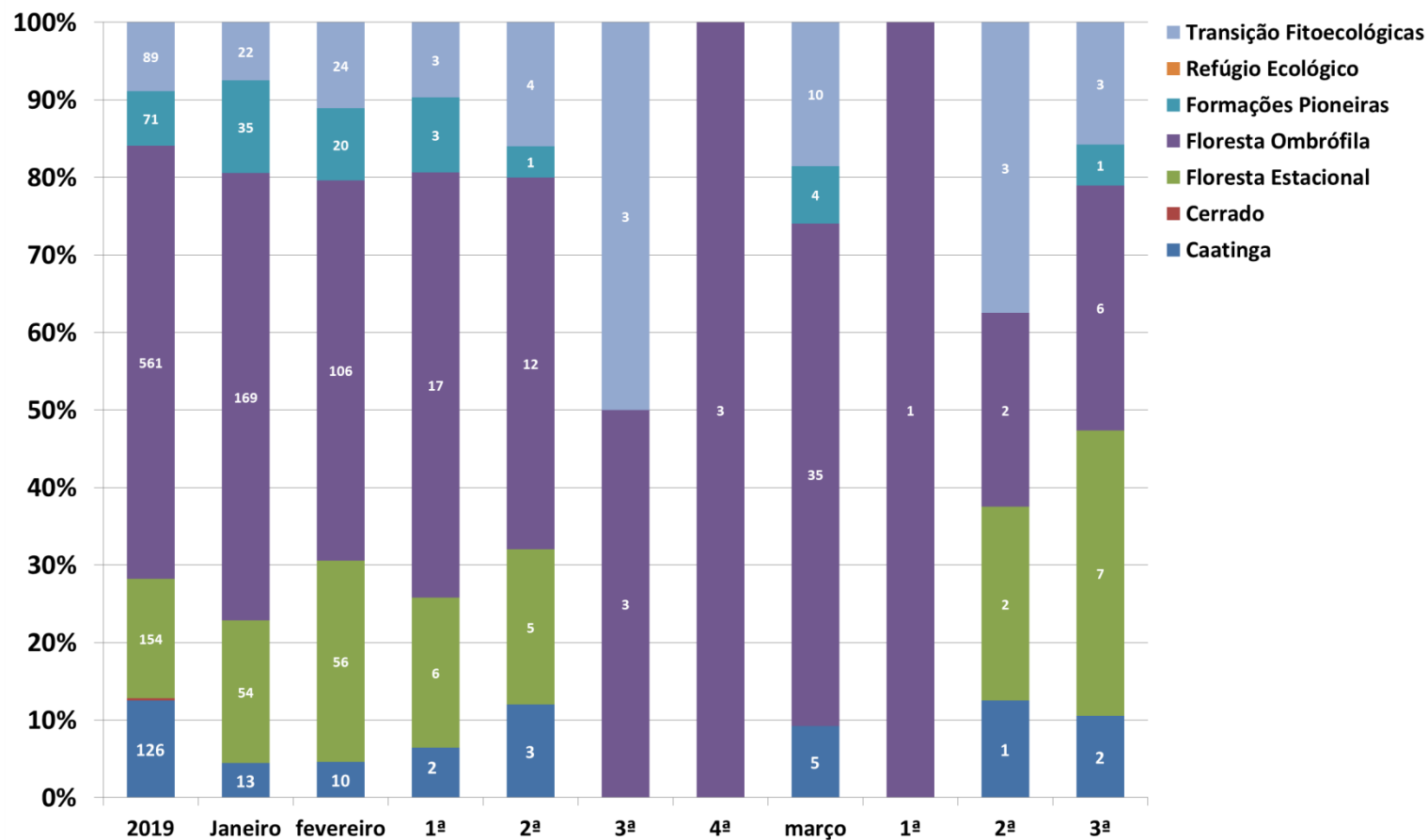
Av. Major Cícero de Góes Monteiro, 2197,  
Mutange – CEP 57017-515– Maceió, Alagoas.  
Fone: 3315-1738/1778  
Fax 3315-1732; www.ima.al.gov.

## INSTITUTO DO MEIO AMBIENTE DE ALAGOAS ASSESSORIA AMBIENTAL DE GEOPROCESSAMENTO RELATÓRIO SEMANAL DE MONITORAMENTO DE FOCOS DE QUEIMADAS

Página: 5

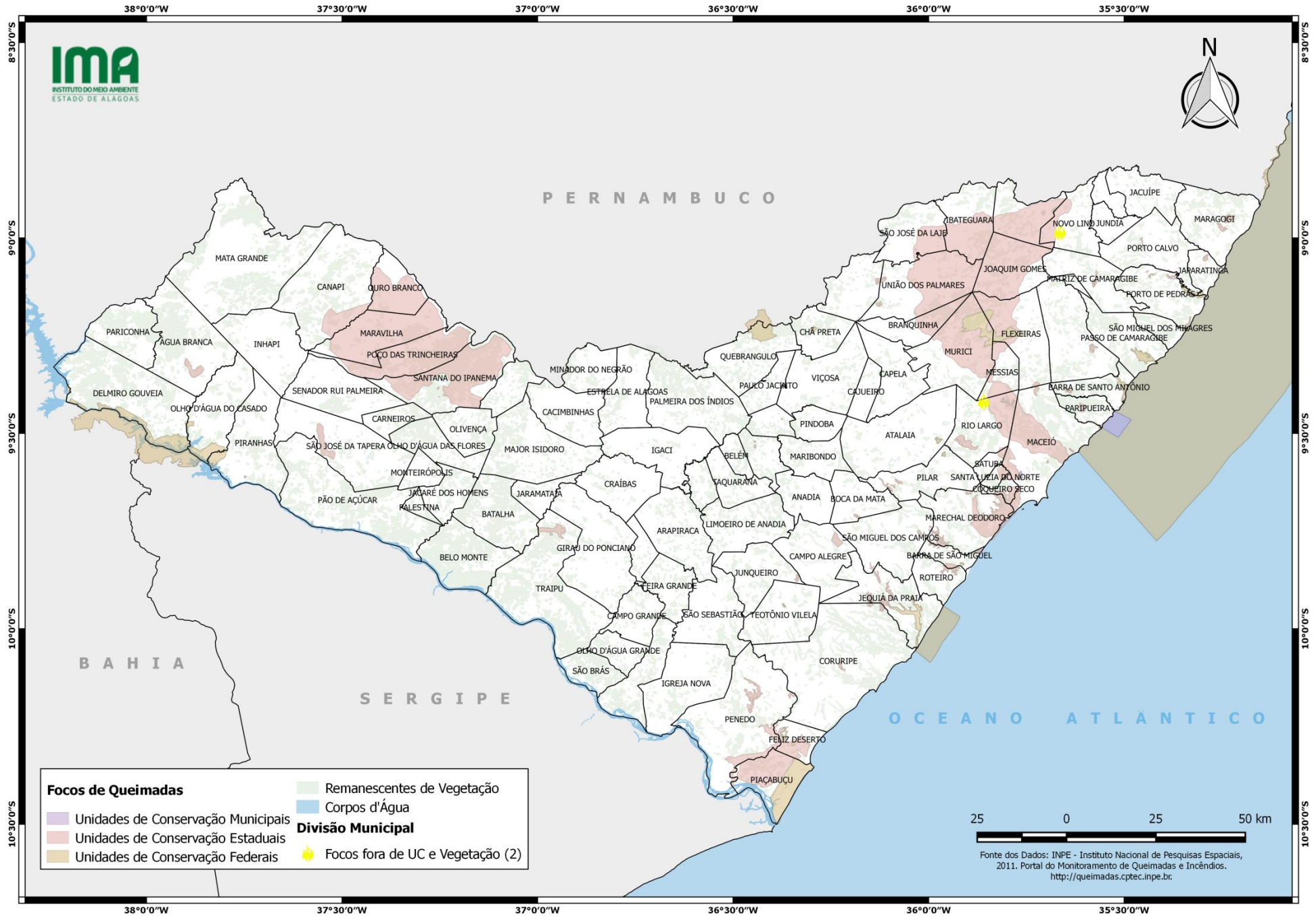
Relatório:  
2020 26/04-02/05

### Evolução dos Focos de Queimadas em Remanescentes de Vegetação

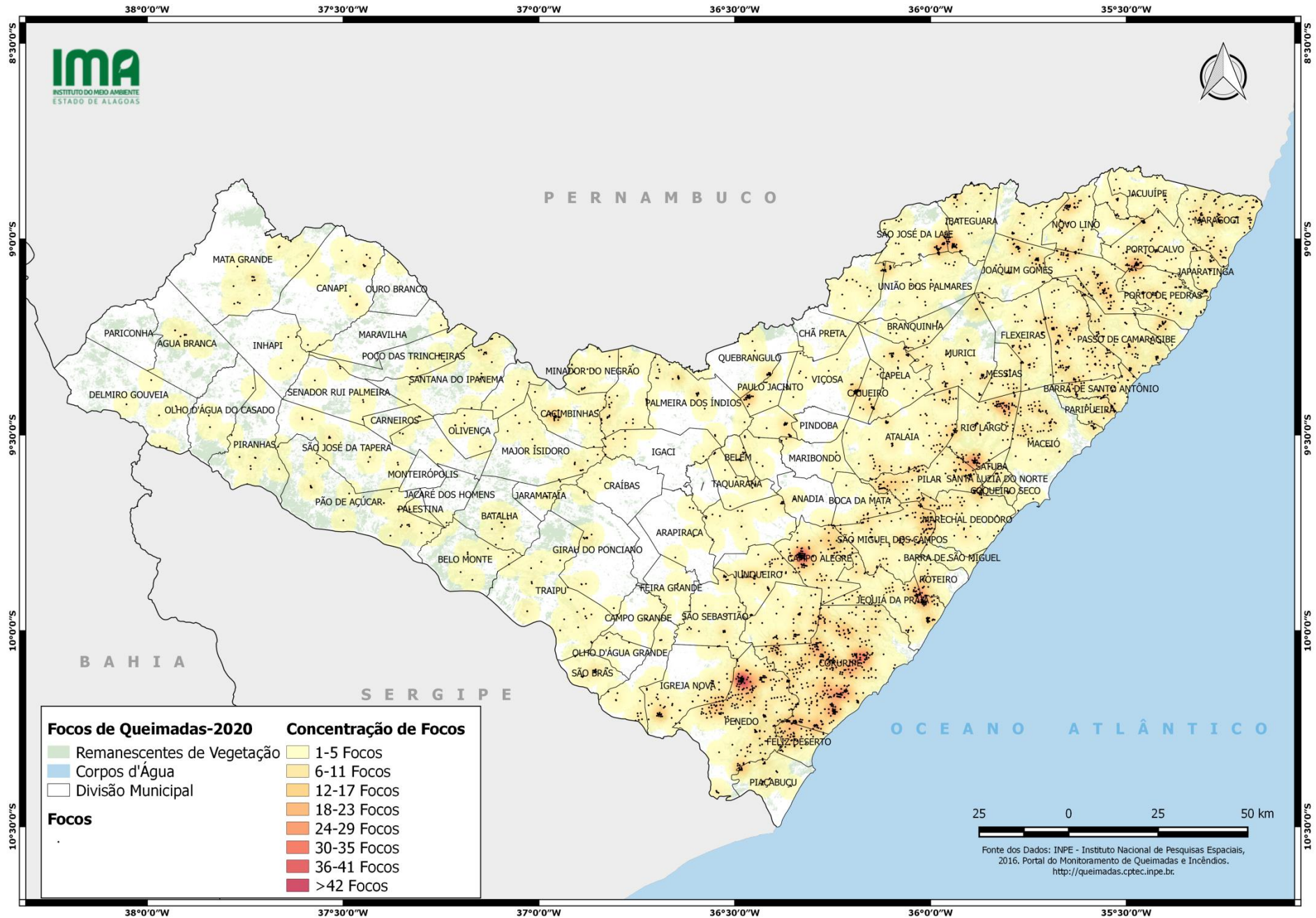




# DISTRIBUIÇÃO ESPACIAL DOS FOCOS DE QUEIMADAS- 26/04 a 02/05/2020



# CONCENTRAÇÃO DOS FOCOS DE QUEIMADAS – 01/01 a 02/05/2020







INSTITUTO DO MEIO AMBIENTE  
ESTADO DE ALAGOAS

Av. Major Cícero de Góes Monteiro, 2197,  
Mutange – CEP 57017-515 – Maceió, Alagoas.  
Fone: 3315-1738/1778  
Fax 3315-1732; www.ima.al.gov.

INSTITUTO DO MEIO AMBIENTE DE ALAGOAS  
ASSESSORIA AMBIENTAL DE GEOPROCESSAMENTO  
RELATÓRIO SEMANAL DE MONITORAMENTO DE FOCOS DE QUEIMADAS

Página: 9

Relatório:  
2020 26/04-02/05

MUNICÍPIO	QTD FOCOS	DATA (aaaammdd)	HORA GMT (hms)	LATITUDE	LONGITUDE	PRECIPITAÇÃO (mm)	UNIDADE DE CONSERVAÇÃO	TIPO DE VEGETAÇÃO AFETADA	CÓDIGO DA PROPRIEDADE DE OCORRÊNCIA DO FOCO DE QUEIMADA
Rio Largo	1	2020/04/28	15:50:06	-9,417590	-35,859830	0,04	-	-	AL-2705200-54764F802C2647749C4CAC975F3726AC
Novo Lino	1	2020/04/28	15:50:06	-8,984530	-35,664550	0,14	-	-	-