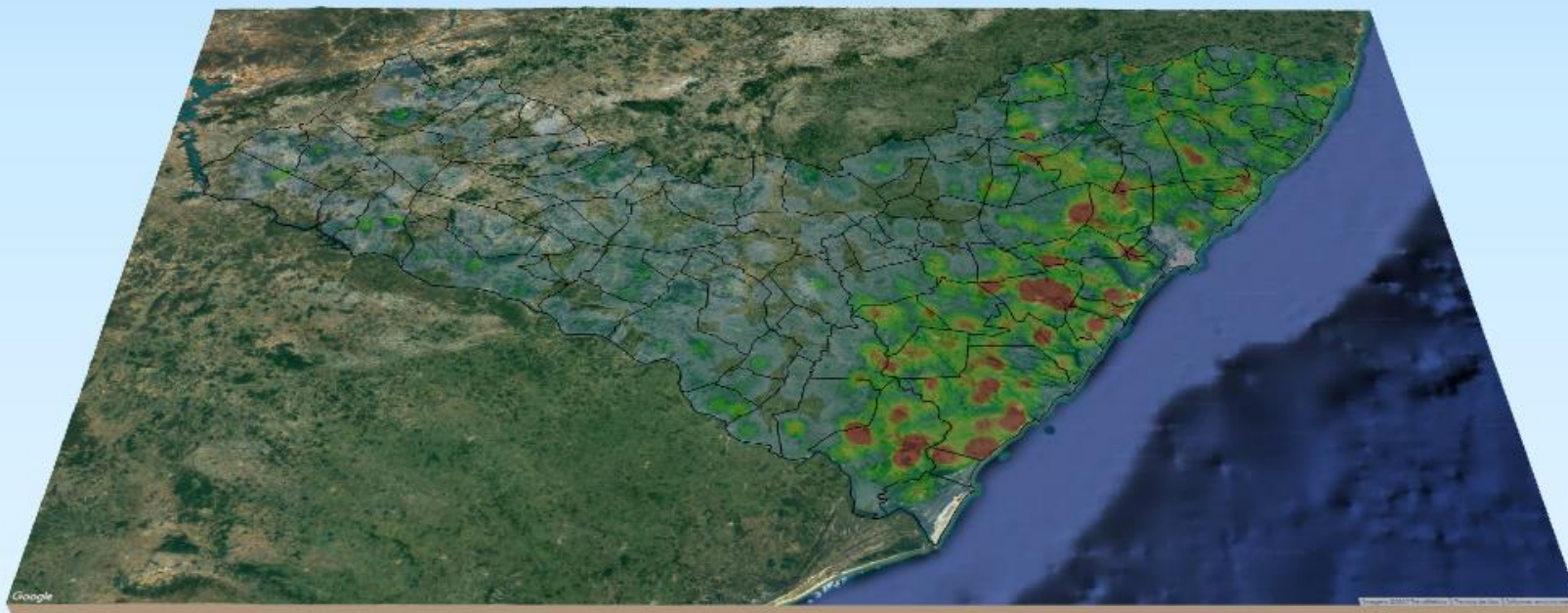


RELATÓRIO DE MONITORAMENTO DE FOCOS DE QUEIMADAS

09 a 15 de Agosto de 2020



MONITORAMENTO DE FOCOS DE QUEIMADAS NO ESTADO DE ALAGOAS
RELATÓRIO TÉCNICO

JOSÉ RENAN VASCONCELOS CALHEIROS FILHO

Governador do Estado de Alagoas

FERNANDO SOARES PEREIRA

Secretário de Estado do Meio Ambiente e dos Recursos Hídricos

GUSTAVO RESSURREIÇÃO LOPES

Diretor-Presidente do Instituto do Meio Ambiente de Alagoas

LEONARDO LOPES DE AZEVEDO VIEIRA

Assessor Executivo de Gestão do
Instituto do Meio Ambiente de Alagoas

EPITÁCIO CORREIA DE FARIAS JÚNIOR

Gerente de Fauna, Flora e Unidades de Conservação do
Instituto do Meio Ambiente de Alagoas

DANIEL NIVALDO DA CONCEIÇÃO

Assessor Ambiental de Geoprocessamento do
Instituto do Meio Ambiente de Alagoas

RESUMO DAS OCORRÊNCIAS DOS FOCOS DE QUEIMADAS

09 a 15/08/2020

QUANTIDADE TOTAL DE FOCOS NO ESTADO: 14

QUANTIDADE DE FOCOS MONITORADOS¹: 12

QUANTIDADE DE FOCOS QUE AFETARAM UNIDADES DE CONSERVAÇÃO: 02

Área de Proteção Ambiental de Murici: 02

QUANTIDADE DE FOCOS QUE AFETARAM VEGETAÇÃO: 03

Caatinga: 02

Floresta Ombrófila: 01

RANKING DOS 3 MUNICÍPIOS COM MAIOR QUANTIDADE DE REGISTROS DE FOCOS:

1- Porto Calvo: 03

2- Coruripe: 02

3- Delmiro Gouveia: 02

RANKING DOS 3 MUNICÍPIOS COM MENOR QUANTIDADE DE REGISTROS DE FOCOS:

1-Novo Lino: 02


2- Rio Largo: 02

3- Maceió: 01

Relações dos Focos Monitorados em Relação ao Total Registrado

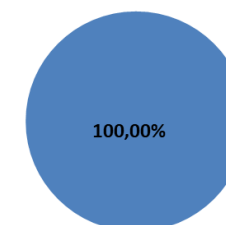


Tipos de Vegetação Afetados Pelos Focos



Unidades de Conservação Afetadas Pelos Focos

■ APA de Murici



¹Focos monitorados correspondem àqueles que afetaram remanescentes de vegetação ou unidades de conservação, além das ocorrências identificadas nas propriedades rurais, segundo dados do Cadastro Ambiental Rural.



INSTITUTO DO MEIO AMBIENTE
ESTADO DE ALAGOAS

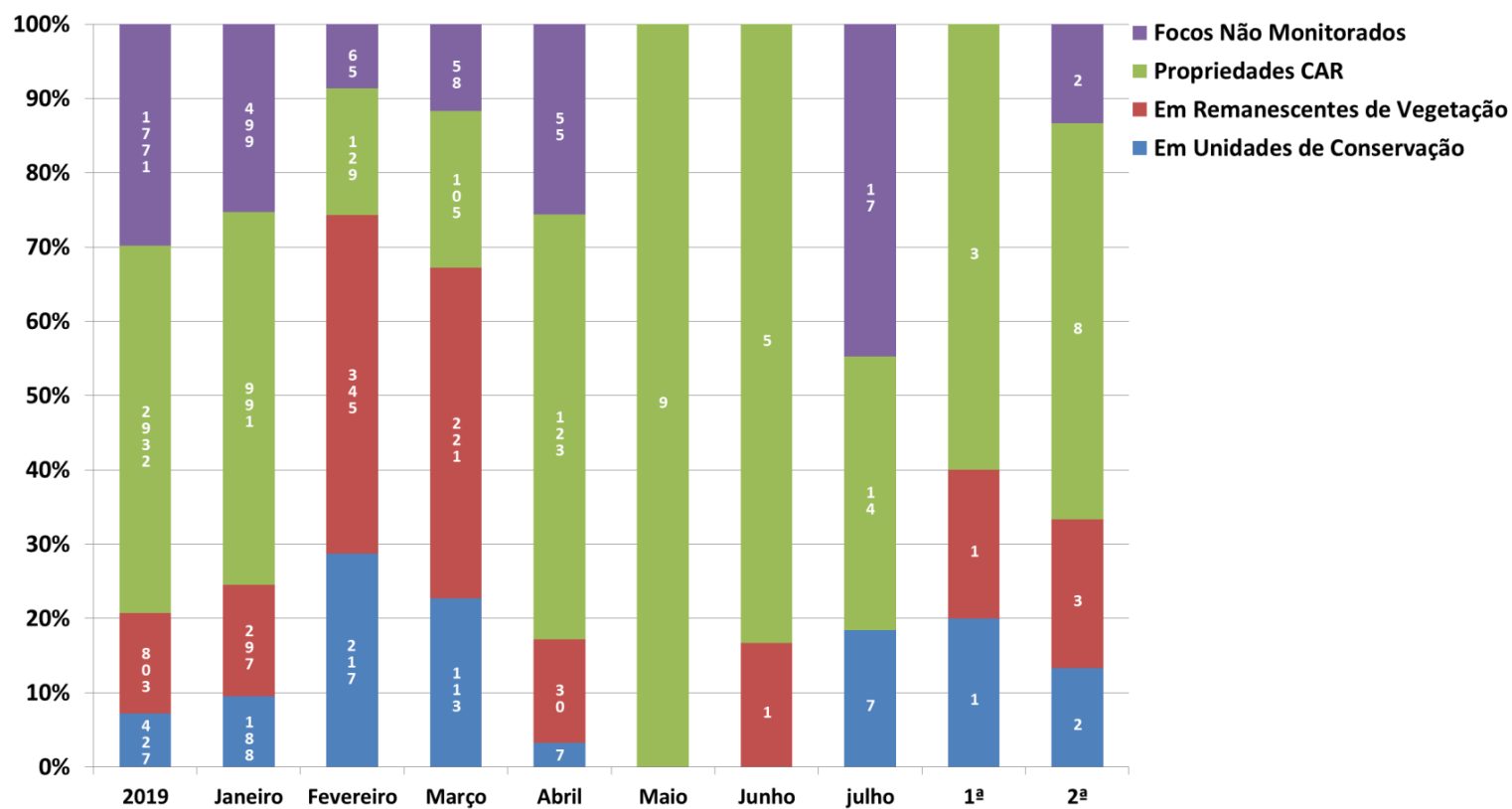
Av. Major Cícero de Góes Monteiro, 2197,
Mutange – CEP 57017-515– Maceió, Alagoas.
Fone: 3315-1738/1778
Fax 3315-1732; www.ima.al.gov.

INSTITUTO DO MEIO AMBIENTE DE ALAGOAS ASSESSORIA AMBIENTAL DE GEOPROCESSAMENTO RELATÓRIO SEMANAL DE MONITORAMENTO DE FOCOS DE QUEIMADAS

Página: 4

Relatório:
2020 09-15/08

Evolução dos Focos de Queimadas



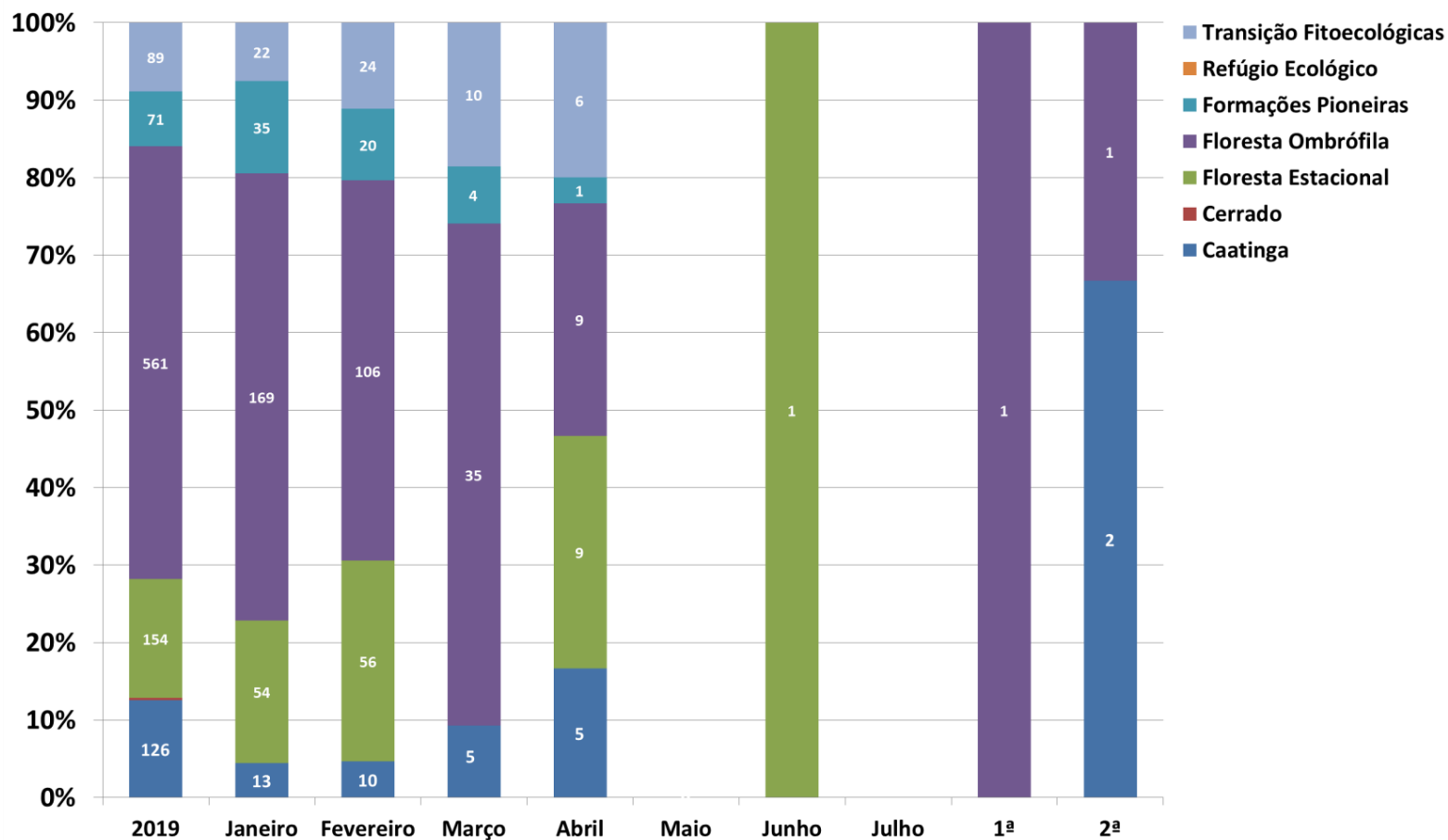


INSTITUTO DO MEIO AMBIENTE
ESTADO DE ALAGOAS

Av. Major Cícero de Góes Monteiro, 2197,
Mutange – CEP 57017-515– Maceió, Alagoas.
Fone: 3315-1738/1778
Fax 3315-1732; www.ima.al.gov.

INSTITUTO DO MEIO AMBIENTE DE ALAGOAS
ASSESSORIA AMBIENTAL DE GEOPROCESSAMENTO
RELATÓRIO SEMANAL DE MONITORAMENTO DE FOCOS DE QUEIMADAS

Evolução dos Focos de Queimadas em Remanescentes de Vegetação





INSTITUTO DO MEIO AMBIENTE
ESTADO DE ALAGOAS

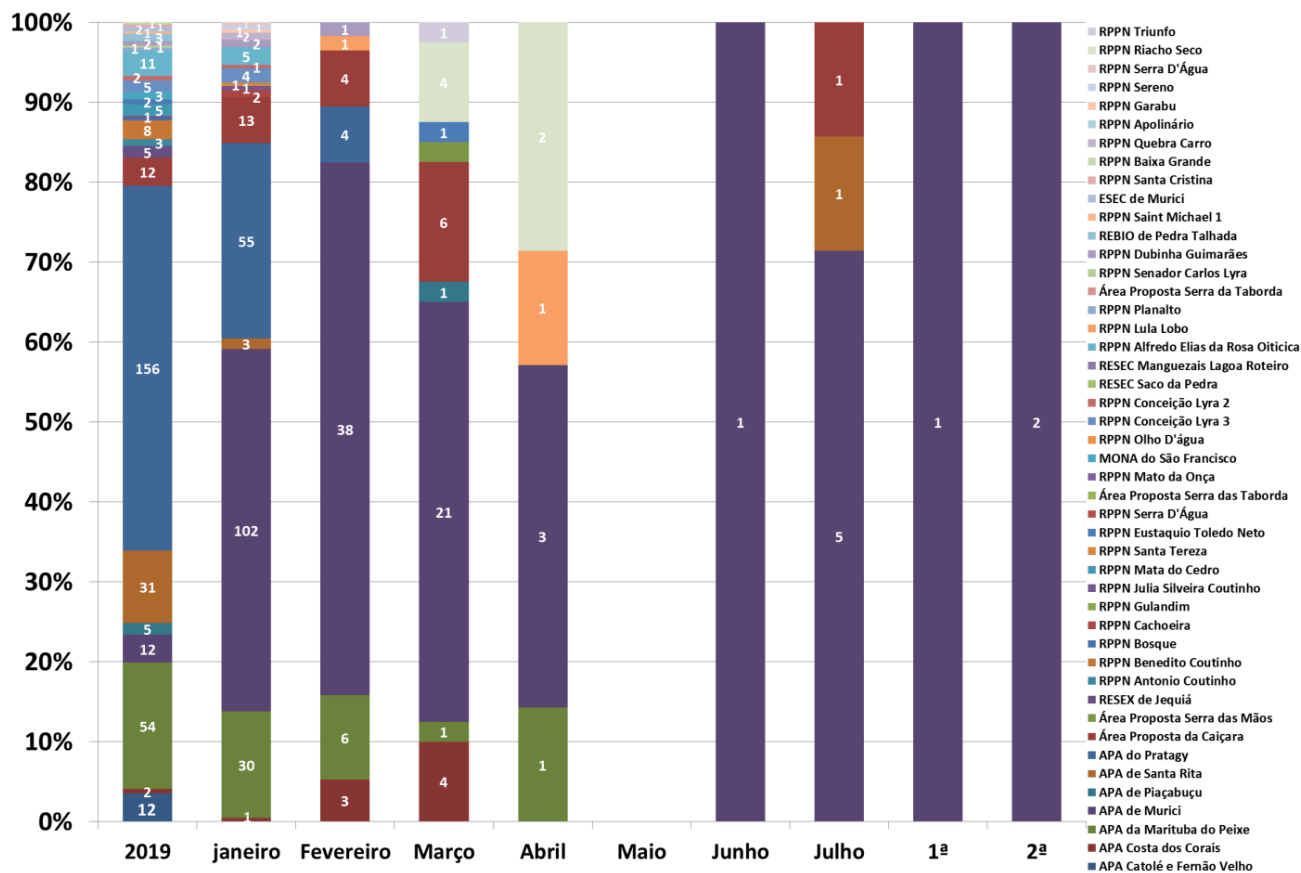
Av. Major Cícero de Góes Monteiro, 2197,
Mutange – CEP 57017-515– Maceió, Alagoas.
Fone: 3315-1738/1778
Fax 3315-1732; www.ima.al.gov.

INSTITUTO DO MEIO AMBIENTE DE ALAGOAS ASSESSORIA AMBIENTAL DE GEOPROCESSAMENTO RELATÓRIO SEMANAL DE MONITORAMENTO DE FOCOS DE QUEIMADAS

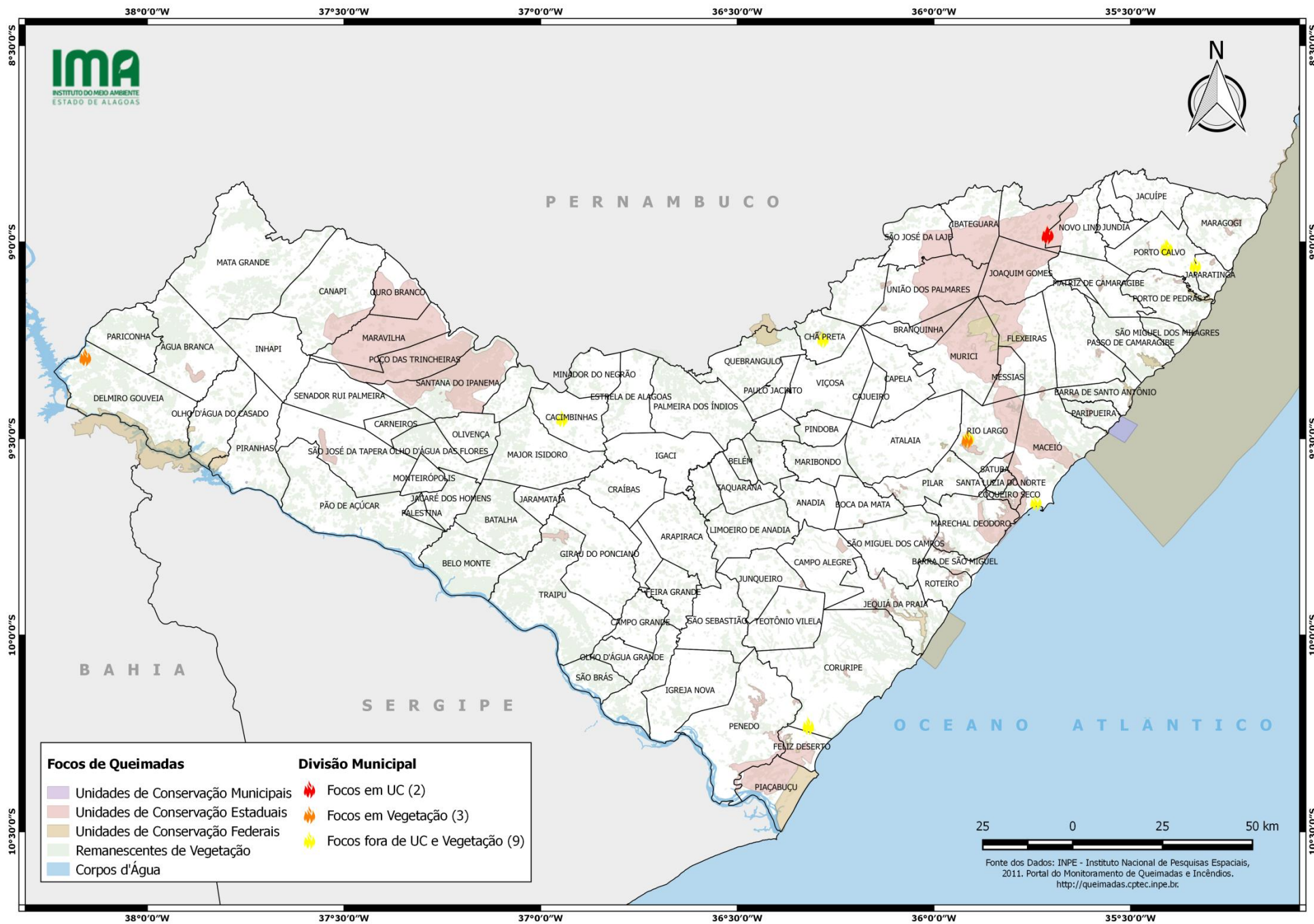
Página: 6

Relatório:
2020 09-15/08

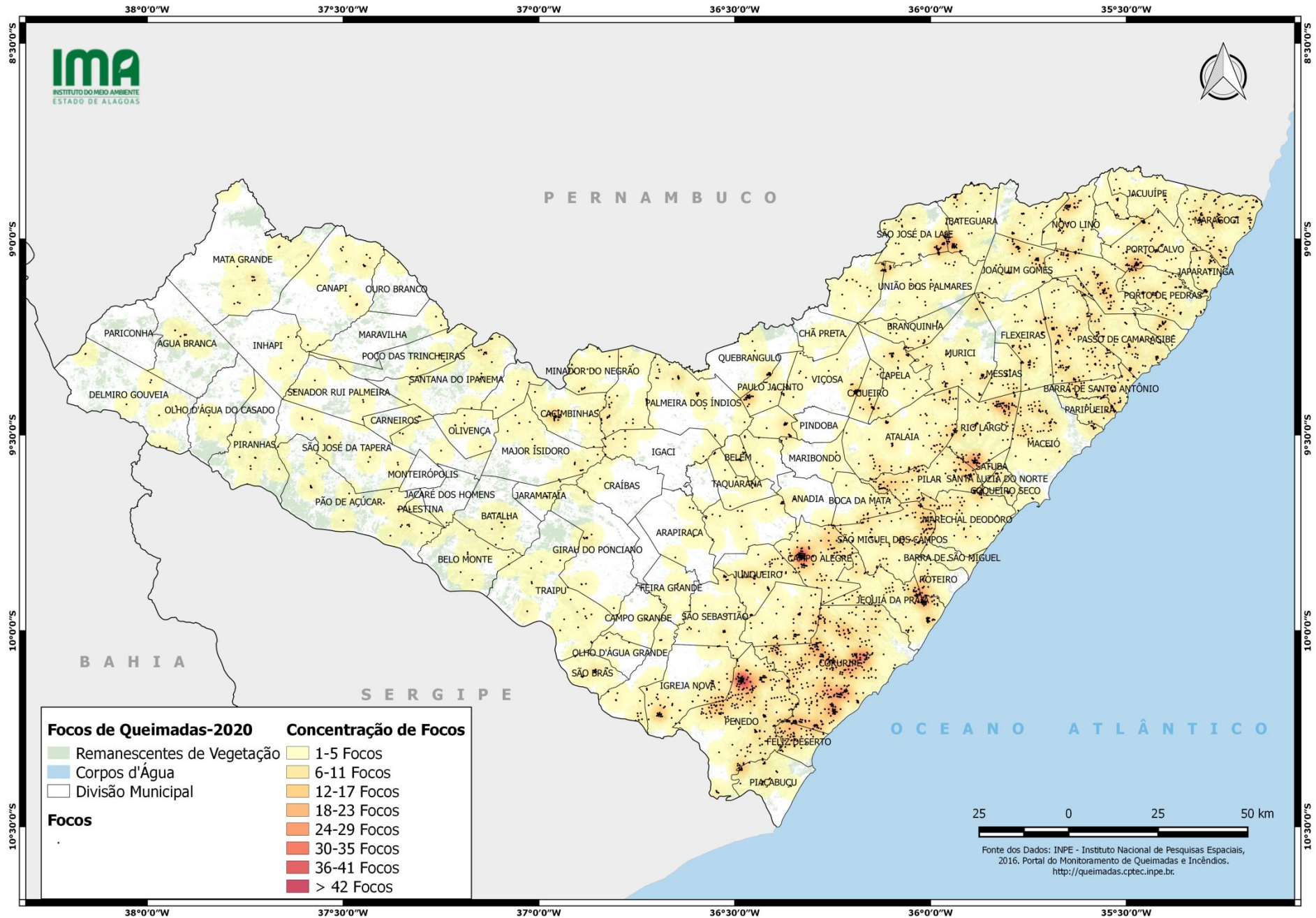
Evolução dos Focos de Queimadas em Unidades de Conservação



DISTRIBUIÇÃO ESPACIAL DOS FOCOS DE QUEIMADAS- 09 a 15/08/2020



CONCENTRAÇÃO DOS FOCOS DE QUEIMADAS – 01/01 a 15/08/2020





Av. Major Cícero de Góes Monteiro, 2197,
Mutange – CEP 57017-515 – Maceió, Alagoas.
Fone: 3315-1738/1778
Fax 3315-1732; www.ima.al.gov.

INSTITUTO DO MEIO AMBIENTE DE ALAGOAS
ASSESSORIA AMBIENTAL DE GEOPROCESSAMENTO
RELATÓRIO SEMANAL DE MONITORAMENTO DE FOCOS DE QUEIMADAS

Página: 9

Relatório:
2020 09-15/08

MUNICÍPIO	QTD FOCOS	DATA (aaaammdd)	HORA GMT (hms)	LATITUDE	LONGITUDE	PRECIPITAÇÃO (mm)	UNIDADE DE CONSERVAÇÃO	TIPO DE VEGETAÇÃO AFETADA	CÓDIGO DA PROPRIEDADE DE OCORRÊNCIA DO FOCO DE QUEIMADA
Porto calvo	3	2020/08/11	16:05:00	-9,015000	-35,411000	0,00	-	-	AL-2707305-ED141463359344B5BD95AA5F8F5A64B3
		2020/08/11	16:18:26	-9,014320	-35,407130	0,00	-	-	AL-2707305-ED141463359344B5BD95AA5F8F5A64B3
		2020/08/12	16:00:55	-9,059260	-35,335560	0,00	-	-	AL-2703601-659223F347224041A476A60B85F57F37
Coruripe	2	2020/08/10	15:48:00	-10,228690	-36,319870	0,00	-	-	AL-2702306-362CBB6EB2CF41AEB2F7D959F693E6C8
		2020/08/10	15:48:00	-10,232050	-36,319370	0,00	-	-	AL-2702306-362CBB6EB2CF41AEB2F7D959F693E6C8
Delmiro Gouveia	2	2020/08/14	16:18:00	-9,292570	-38,157460	0,00	-	Caatinga	-
		2020/08/14	16:18:00	-9,293420	-38,158230	0,00	-	Caatinga	-
Novo Lino	2	2020/08/11	15:30:00	-8,980390	-35,710370	0,00	APA de Murici	-	-
		2020/08/11	15:30:00	-8,982910	-35,712270	0,00	APA de Murici	-	-
Rio largo	2	2020/08/10	15:48:00	-9,498510	-35,912680	0,00	-	-	AL-2707701-0ADE1FB73E4A4B7EAE8C55E4E1681A23
		2020/08/10	15:48:00	-9,502370	-35,915690	0,00	-	Floresta Ombrófila	AL-2707701-32A3B84B8EA644E995F14248B262CF6D
Maceió	1	2020/08/14	16:35:00	-9,661000	-35,741000	0,00	-	-	AL-2704302-DCF75977D9144037ACEF152B5B975964