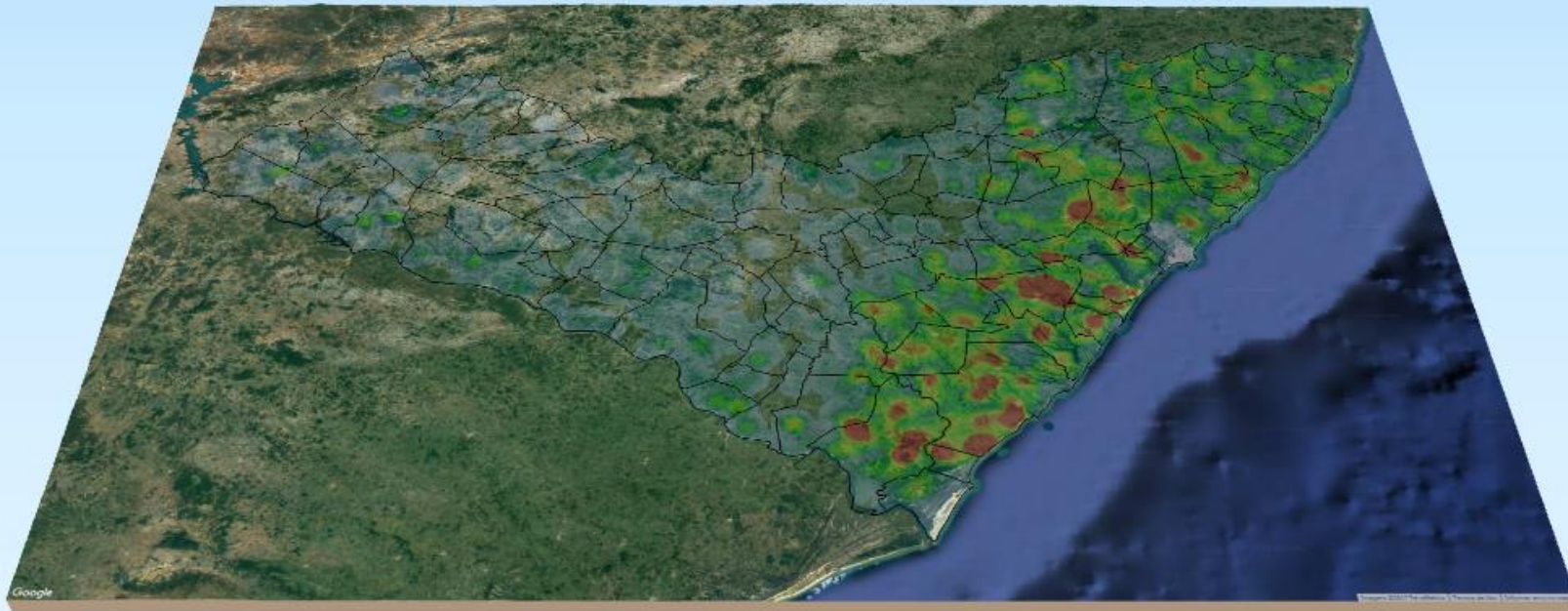


# RELATÓRIO DE MONITORAMENTO DE FOCOS DE QUEIMADAS

13 a 19 de Setembro de 2020



**MONITORAMENTO DE FOCOS DE QUEIMADAS NO ESTADO DE ALAGOAS**  
**RELATÓRIO TÉCNICO**

**JOSÉ RENAN VASCONCELOS CALHEIROS FILHO**

Governador do Estado de Alagoas

**FERNANDO SOARES PEREIRA**

Secretário de Estado do Meio Ambiente e dos Recursos Hídricos

**GUSTAVO RESSURREIÇÃO LOPES**

Diretor-Presidente do Instituto do Meio Ambiente de Alagoas

**LEONARDO LOPES DE AZEVEDO VIEIRA**

Assessor Executivo de Gestão do  
Instituto do Meio Ambiente de Alagoas

**EPITÁCIO CORREIA DE FARIAS JÚNIOR**

Gerente de Fauna, Flora e Unidades de Conservação do  
Instituto do Meio Ambiente de Alagoas

**DANIEL NIVALDO DA CONCEIÇÃO**

Assessor Ambiental de Geoprocessamento do  
Instituto do Meio Ambiente de Alagoas

# RESUMO DAS OCORRÊNCIAS DOS FOCOS DE QUEIMADAS

## 13 a 19/09/2020

QUANTIDADE TOTAL DE FOCOS NO ESTADO: 41

QUANTIDADE DE FOCOS MONITORADOS<sup>1</sup>: 22

QUANTIDADE DE FOCOS QUE AFETARAM UNIDADES DE CONSERVAÇÃO: 03

Área de Proteção Ambiental do Pratagy: 01

Área de Proteção Ambiental da Marituba do Peixe: 02

QUANTIDADE DE FOCOS QUE AFETARAM VEGETAÇÃO: 02

Floresta Estacional: 01

Floresta Ombrófila: 01

RANKING DOS MUNICÍPIOS COM MAIOR QUANTIDADE DE REGISTROS DE FOCOS:

1- Coruripe: 02

2- Igreja Nova: 02

3- Maceió: 02

RANKING DOS MUNICÍPIOS COM MENOR QUANTIDADE DE REGISTROS DE FOCOS:

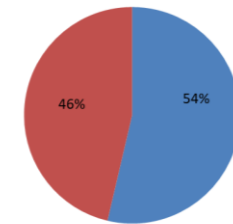
1- Água Branca: 01

2- Barra de Santo Antônio: 01

3- Junqueiro: 01

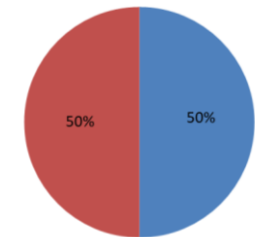
Relações dos Focos Monitorados em Relação ao Total Registrado

■ Focos Monitorados ■ Focos Não Monitorados



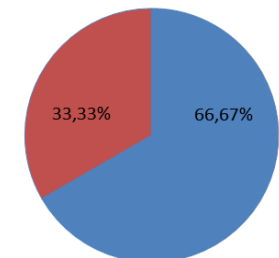
Tipos de Vegetação Afetados Pelos Focos

■ Floresta Estacional ■ Floresta Ombrófila



Unidades de Conservação Afetadas Pelos Focos

■ APA Marituba do Peixe ■ APA do Pratagy



<sup>1</sup>Focos monitorados correspondem àqueles que afetaram remanescentes de vegetação ou unidades de conservação, além das ocorrências identificadas nas propriedades rurais, segundo dados do Cadastro Ambiental Rural.



INSTITUTO DO MEIO AMBIENTE  
ESTADO DE ALAGOAS

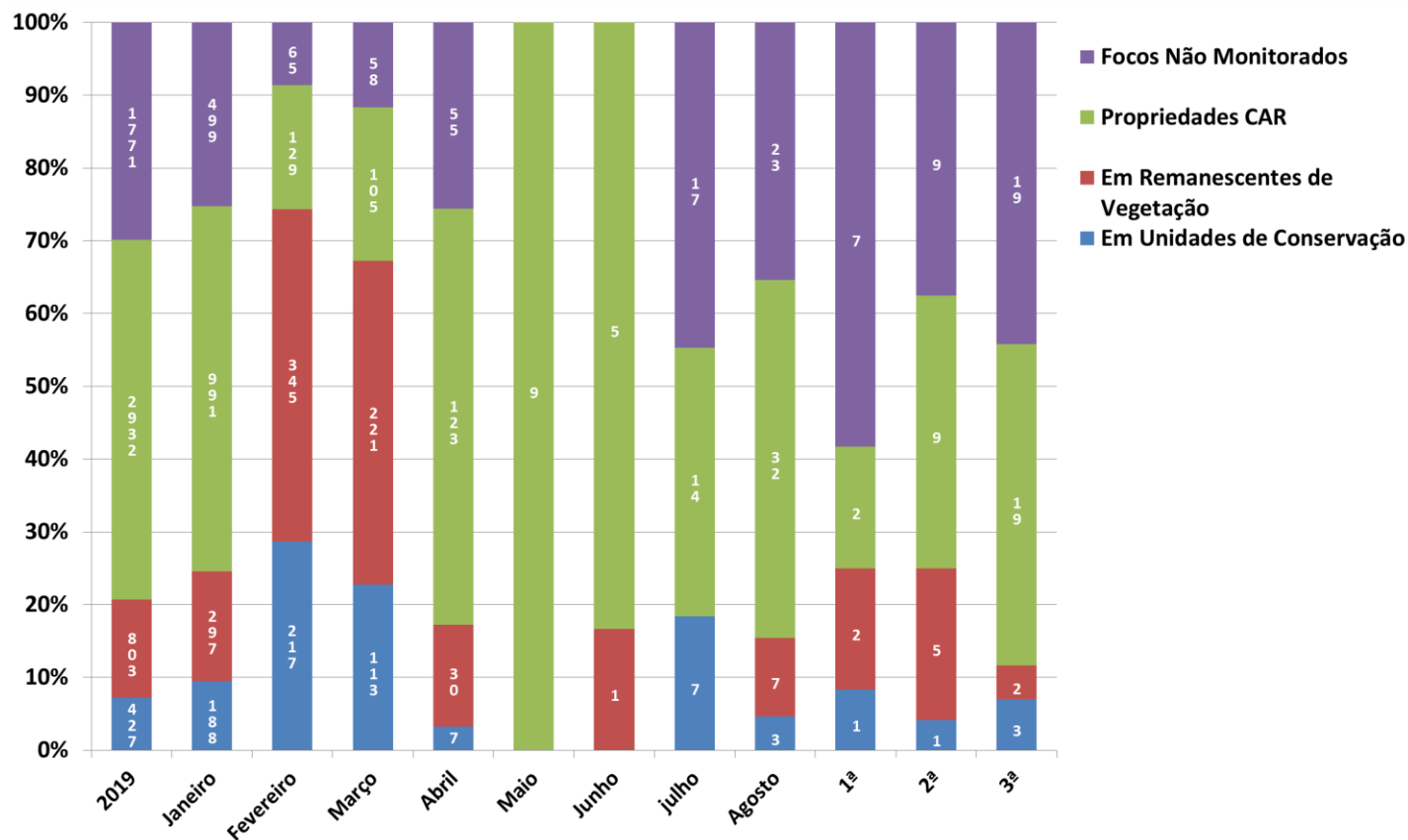
Av. Major Cícero de Góes Monteiro, 2197,  
Mutange – CEP 57017-515– Maceió, Alagoas.  
Fone: 3315-1738/1778  
Fax 3315-1732; www.ima.al.gov.

## INSTITUTO DO MEIO AMBIENTE DE ALAGOAS ASSESSORIA AMBIENTAL DE GEOPROCESSAMENTO RELATÓRIO SEMANAL DE MONITORAMENTO DE FOCOS DE QUEIMADAS

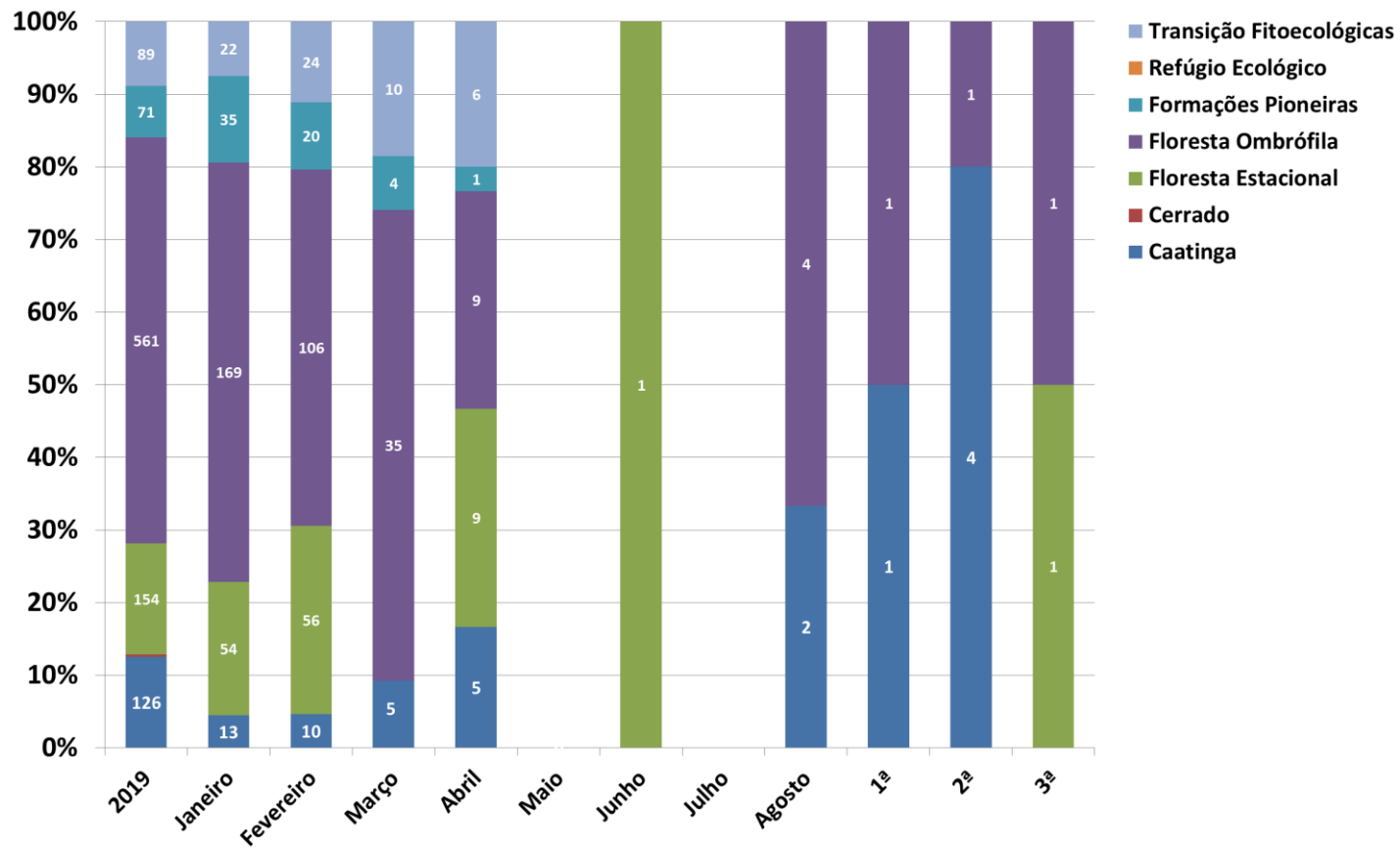
Página: 4

Relatório:  
2020 13-19/09

### Evolução dos Focos de Queimadas

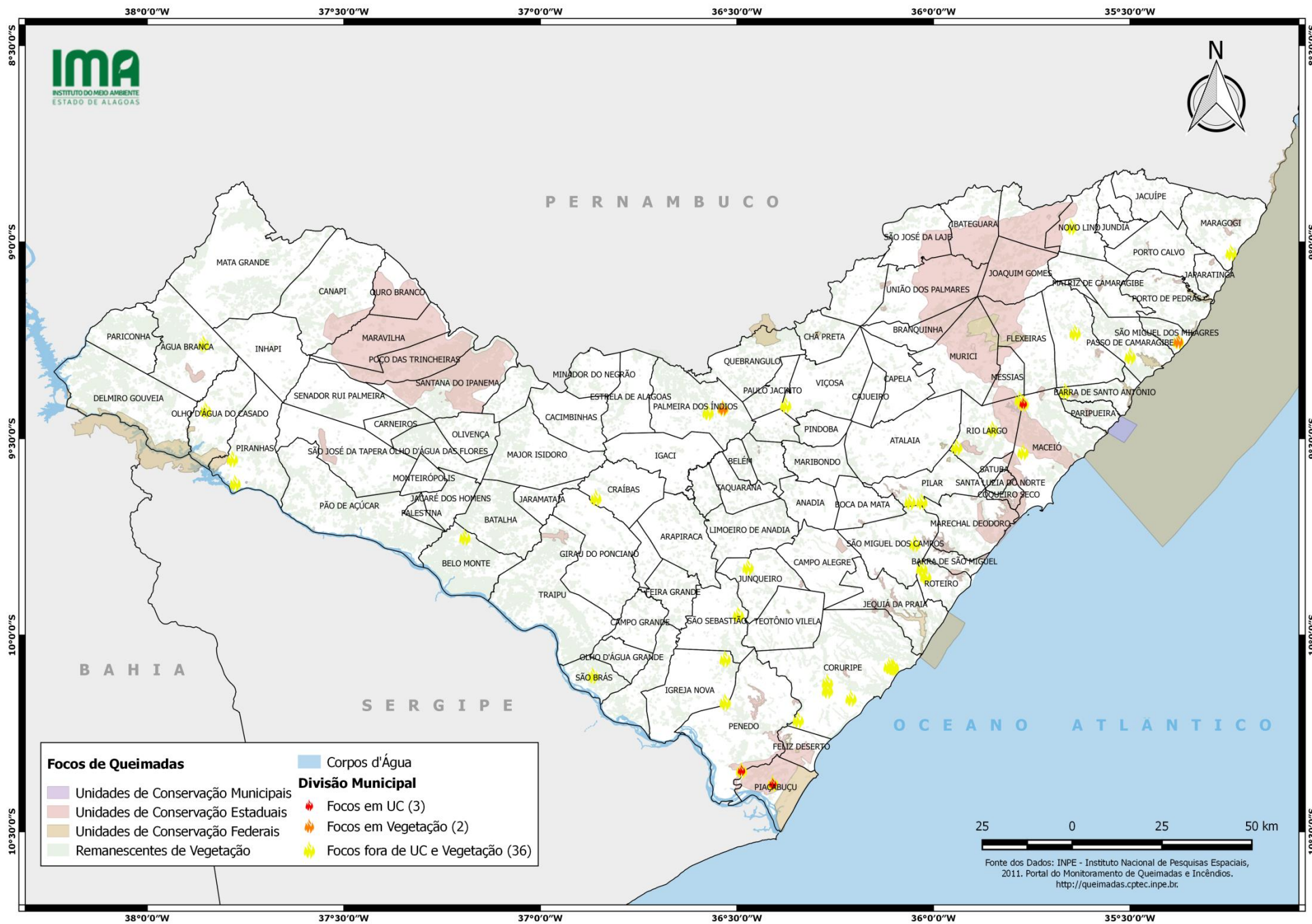


**Evolução dos Focos de Queimadas em Remanescentes de Vegetação**

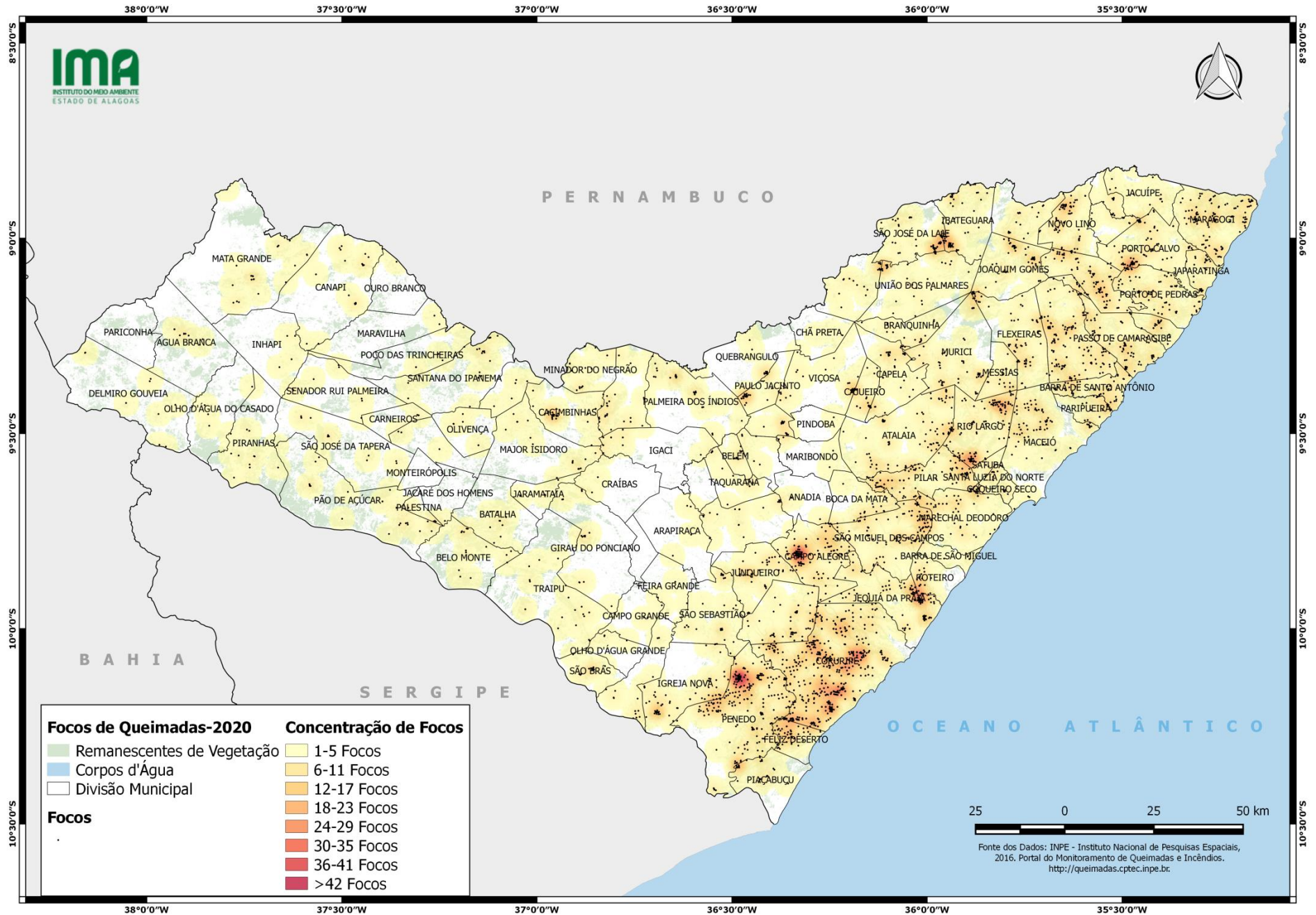




# DISTRIBUIÇÃO ESPACIAL DOS FOCOS DE QUEIMADAS- 13 a 19/09/2020



# CONCENTRAÇÃO DOS FOCOS DE QUEIMADAS – 01/01 a 19/09/2020





**INSTITUTO DO MEIO AMBIENTE DE ALAGOAS  
ASSESSORIA AMBIENTAL DE GEOPROCESSAMENTO  
RELATÓRIO SEMANAL DE MONITORAMENTO DE FOCOS DE QUEIMADAS**

MUNICÍPIO	QTD FOCOS	DATA (aaaammdd)	HORA GMT (hms)	LATITUDE	LONGITUDE	PRECIPITAÇÃO (mm)	UNIDADE DE CONSERVAÇÃO	TIPO DE VEGETAÇÃO AFETADA	CÓDIGO DA PROPRIEDADE DE OCORRÊNCIA DO FOCO DE QUEIMADA
Coruripe	2	2020/09/16	21:24:23	-10,1400	-36,2700	0,00	-	-	AL-2702306-BC632E6717E94300B25C3A0087EA9FED
		2020/09/16	21:24:23	-10,1200	-36,2700	0,00	-	-	AL-2702306-BC632E6717E94300B25C3A0087EA9FED
Igreja nova	2	2020/09/16	21:04:23	-10,1700	-36,5300	0,00	-	-	AL-2703205-B9DC03406BF64085B9D644A1509CD965
		2020/09/17	22:44:24	-10,1700	-36,5300	0,00	-	-	AL-2703205-B9DC03406BF64085B9D644A1509CD965
Maceió	2	2020/09/15	16:18:00	-9,5330	-35,7720	0,00	-	-	AL-2704302-C2029C964CCF42C19389F31611F6B90C
		2020/09/16	15:54:00	-9,4100	-35,7710	0,00	APA do Pratagy	-	AL-2704302-1C7B289FE00740B59296C10366772792
Palmeira dos Índios	2	2020/09/17	16:20:28	-9,4320	-36,5730	0,00	-	-	AL-2706307-59309A668F3B4B76AD6AC7891A809AAB
		2020/09/19	15:44:07	-9,4220	-36,5350	0,00	-	Floresta Estacional	-
Água Branca	1	2020/09/16	15:54:00	-9,2580	-37,8560	0,00	-	-	AL-2700102-310BD11D0F524C4187B53F61E910CCD1
Barra de Santo Antônio	1	2020/09/15	16:18:00	-9,3790	-35,6640	0,00	-	-	AL-2704302-7823F9E4D9F54EBB9158CF71AFEE62F6
Junqueiro	1	2020/09/16	12:50:00	-9,8270	-36,4720	0,00	-	-	AL-2704005-7D3D5C6A5462444A533A38B58A932A3
Novo Lino	1	2020/09/19	15:44:07	-8,9600	-35,6490	0,00	-	-	AL-2705606-9B18D3BBD207458FBA7D2008ECC83560
Passo de Camaragibe	1	2020/09/17	22:04:30	-9,2900	-35,5000	0,00	-	-	AL-2706505-B463F16C68724E619051686C5FB5F053
Penedo	1	2020/09/19	15:44:07	-10,3400	-36,4880	0,00	APA da Marituba do Peixe	-	-
Piaçabuçu	1	2020/09/16	15:54:00	-10,3700	-36,4080	0,00	APA da Marituba do Peixe	-	-
Rio largo	1	2020/09/19	00:55:00	-9,5210	-35,9410	0,00	-	-	AL-2706901-7972996E400B4E52922B0B56382D0E2A
Roteiro	1	2020/09/16	21:24:26	-9,8500	-36,0200	0,00	-	-	AL-2707800-AE69A14B77044DCFBDF326D0D0A6EB1
São Luís do Quitunde	1	2020/09/17	19:54:31	-9,2300	-35,6400	0,00	-	-	AL-2708501-5AD7C185B220467DA02F72944958549C
São Miguel dos Campos	1	2020/09/17	00:23:09	-9,7660	-36,0470	0,00	-	-	AL-2708600-F349410C37314A2B8176E4AD43A1F498
São Miguel dos Milagres	1	2020/09/18	15:18:00	-9,2520	-35,3770	0,00	-	Floresta Ombrófila	AL-2708709-C3A25C35ACB140089E27DD837682778E
São Sebastião	1	2020/09/16	15:54:00	-9,9470	-36,4960	0,00	-	-	AL-2708808-34F76D7E236B4ECDBC5B42F740C38D57
Viçosa	1	2020/09/16	15:54:00	-9,4140	-36,3760	0,00	-	-	AL-2709400-2E5B9D975C35415F96F2C356E6CDB55E