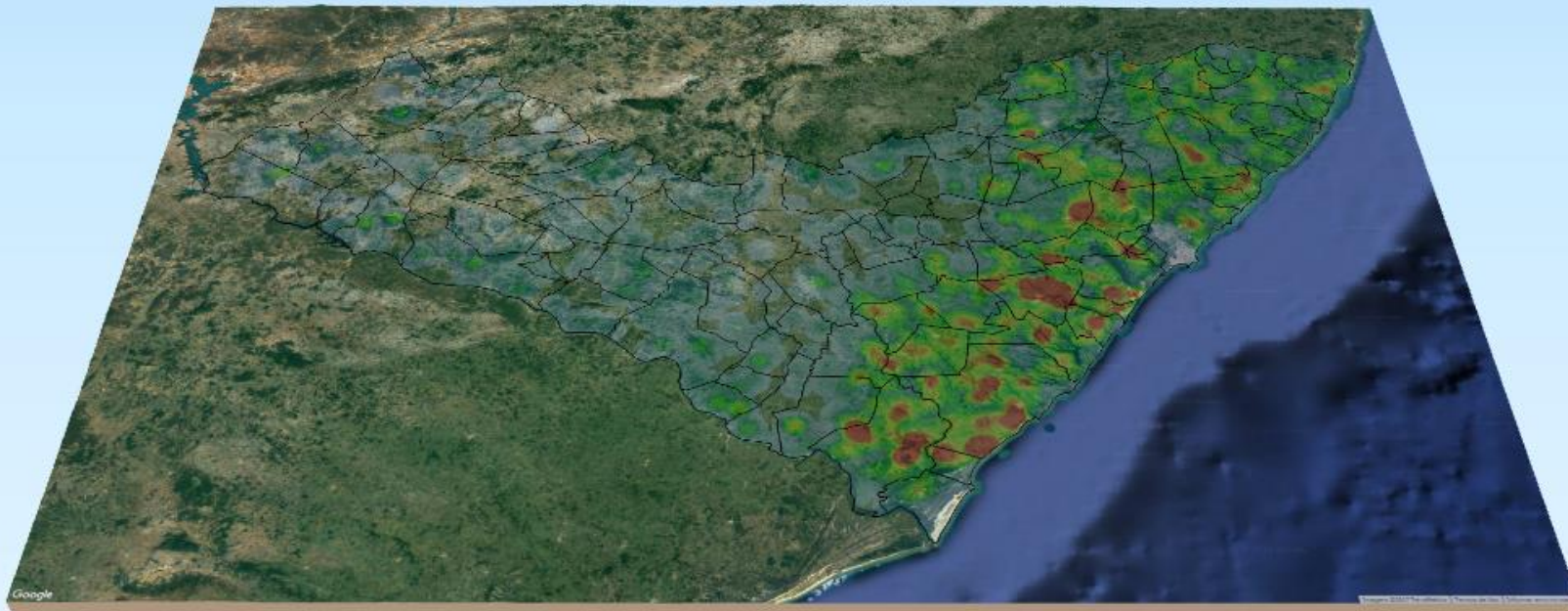


RELATÓRIO DE MONITORAMENTO DE FOCOS DE QUEIMADAS

27 de Setembro a 03 de Outubro de 2020



MONITORAMENTO DE FOCOS DE QUEIMADAS NO ESTADO DE ALAGOAS
RELATÓRIO TÉCNICO

JOSÉ RENAN VASCONCELOS CALHEIROS FILHO

Governador do Estado de Alagoas

FERNANDO SOARES PEREIRA

Secretário de Estado do Meio Ambiente e dos Recursos Hídricos

GUSTAVO RESSURREIÇÃO LOPES

Diretor-Presidente do Instituto do Meio Ambiente de Alagoas

LEONARDO LOPES DE AZEVEDO VIEIRA

Assessor Executivo de Gestão do
Instituto do Meio Ambiente de Alagoas

EPITÁCIO CORREIA DE FARIAS JÚNIOR

Gerente de Fauna, Flora e Unidades de Conservação do
Instituto do Meio Ambiente de Alagoas

DANIEL NIVALDO DA CONCEIÇÃO

Assessor Ambiental de Geoprocessamento do
Instituto do Meio Ambiente de Alagoas

RESUMO DAS OCORRÊNCIAS DOS FOCOS DE QUEIMADAS

27/09 a 03/10/2020

QUANTIDADE TOTAL DE FOCOS NO ESTADO: 88

QUANTIDADE DE FOCOS MONITORADOS¹: 53

QUANTIDADE DE FOCOS QUE AFETARAM UNIDADES DE CONSERVAÇÃO: 03

Área de Proteção Ambiental do Pratagy: 01

Área de Proteção Ambiental de Murici: 02

QUANTIDADE DE FOCOS QUE AFETARAM VEGETAÇÃO: 09

Caatinga: 04

Floresta Estacional: 03

Floresta Ombrófila: 01

Formações Pioneiras: 01

RANKING DOS 5 MUNICÍPIOS COM MAIOR QUANTIDADE DE REGISTROS DE FOCOS:

1-Junqueiro: 09

2-Rio Largo: 09

3-Barra de São Miguel: 04

4-Flexeiras: 04

5-Atalaia: 03

RANKING DOS 5 MUNICÍPIOS COM MENOR QUANTIDADE DE REGISTROS DE FOCOS:

1-Barra de Santo Antônio: 01

2-Belém: 01

3-Belo Monte: 01

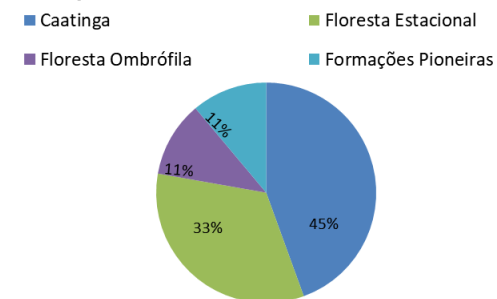
4-Branquinha: 01

5-Coruripe: 01

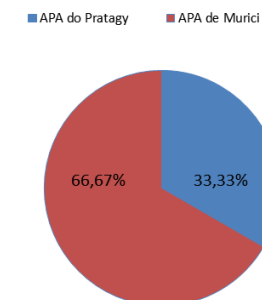
Relações dos Focos Monitorados em Relação ao Total Registrado



Tipos de Vegetação Afetados Pelos Focos



Unidades de Conservação Afetadas Pelos Focos



¹Focos monitorados correspondem àqueles que afetaram remanescentes de vegetação ou unidades de conservação, além das ocorrências identificadas nas propriedades rurais, segundo dados do Cadastro Ambiental Rural.



INSTITUTO DO MEIO AMBIENTE
ESTADO DE ALAGOAS

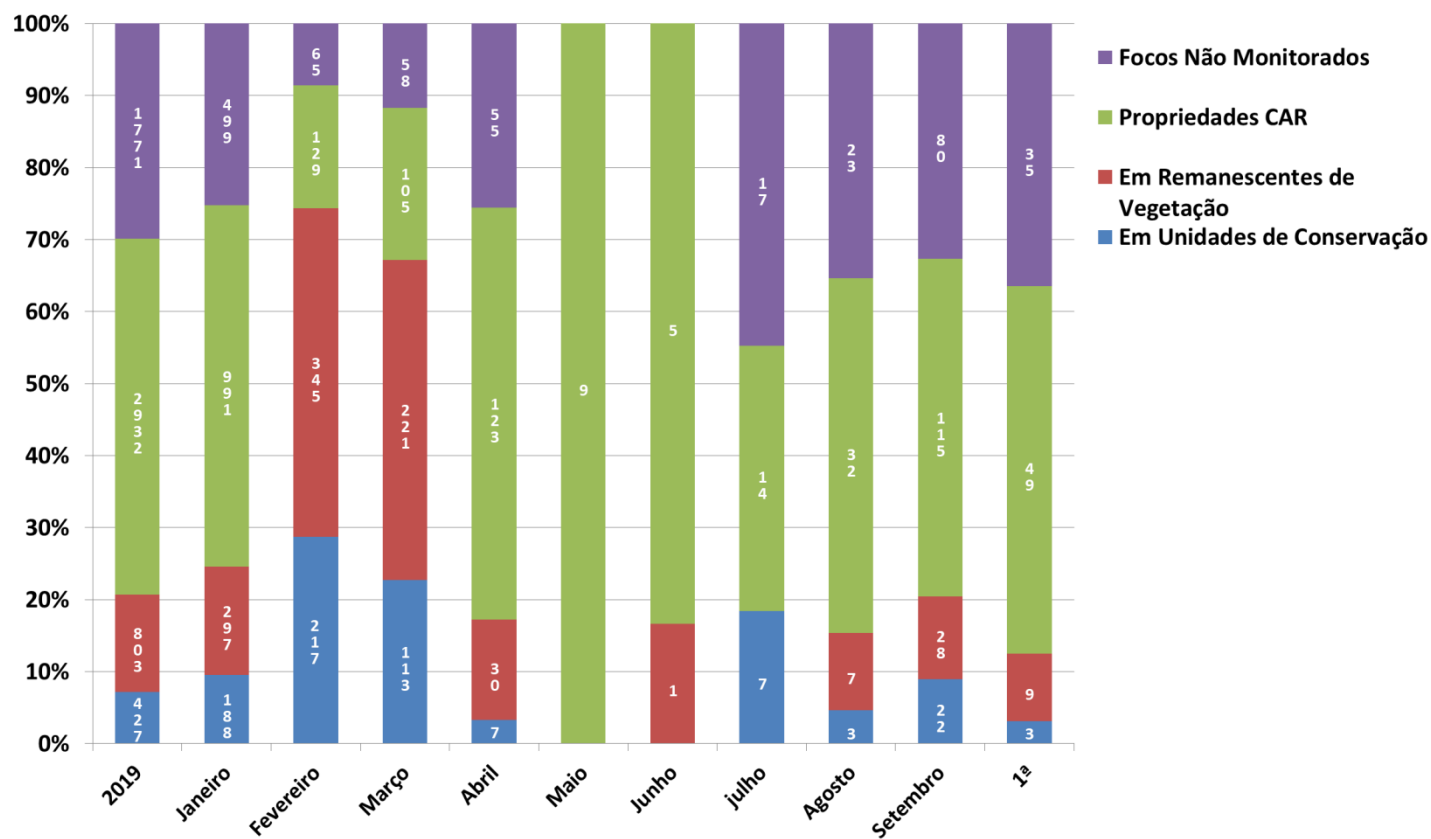
Av. Major Cícero de Góes Monteiro, 2197,
Mutange – CEP 57017-515– Maceió, Alagoas.
Fone: 3315-1738/1778
Fax 3315-1732; www.ima.al.gov.

INSTITUTO DO MEIO AMBIENTE DE ALAGOAS ASSESSORIA AMBIENTAL DE GEOPROCESSAMENTO RELATÓRIO SEMANAL DE MONITORAMENTO DE FOCOS DE QUEIMADAS

Página: 4

Relatório:
2020 27/09-03/10

Evolução dos Focos de Queimadas





INSTITUTO DO MEIO AMBIENTE
ESTADO DE ALAGOAS

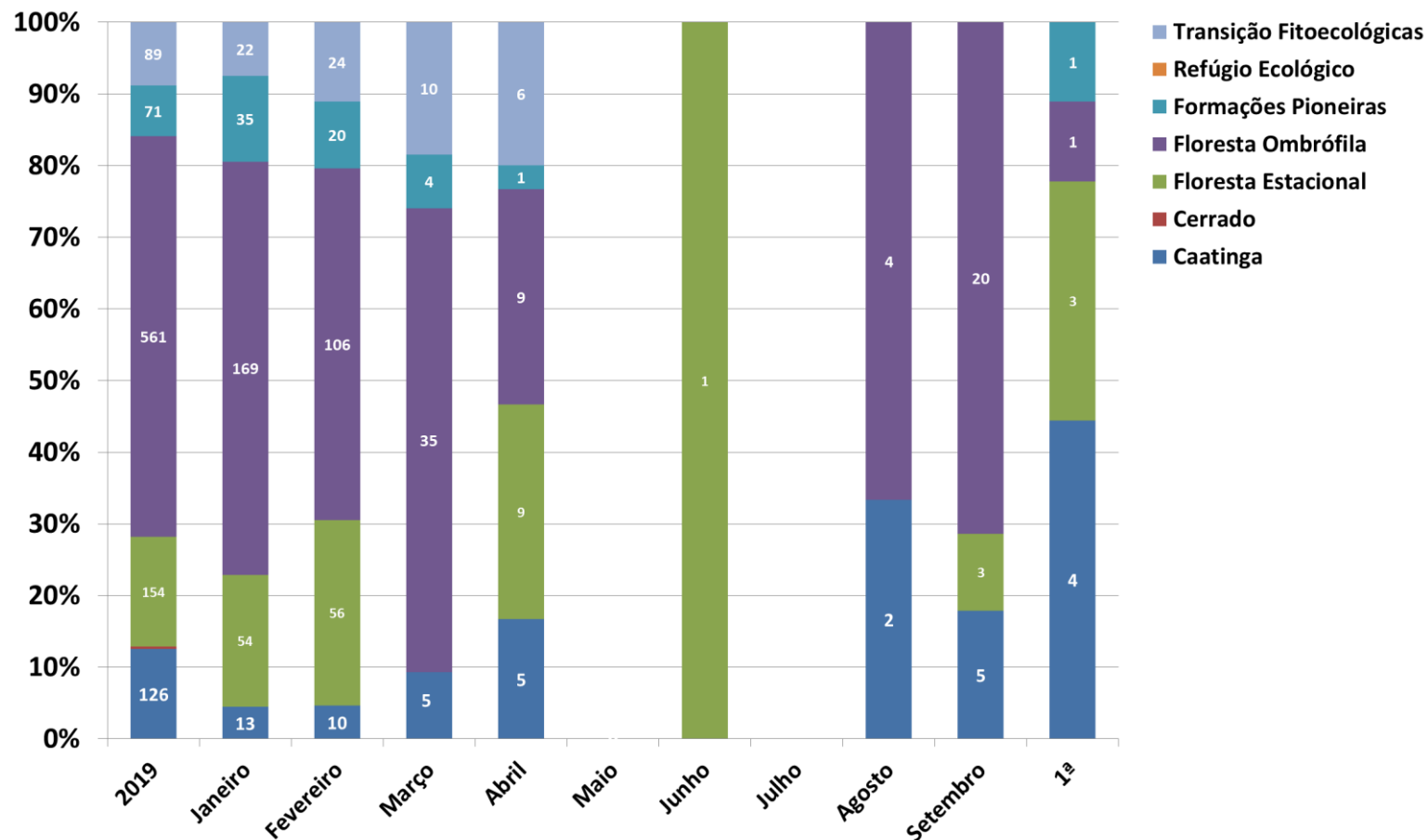
Av. Major Cícero de Góes Monteiro, 2197,
Mutange – CEP 57017-515– Maceió, Alagoas.
Fone: 3315-1738/1778
Fax 3315-1732; www.ima.al.gov.

INSTITUTO DO MEIO AMBIENTE DE ALAGOAS ASSESSORIA AMBIENTAL DE GEOPROCESSAMENTO RELATÓRIO SEMANAL DE MONITORAMENTO DE FOCOS DE QUEIMADAS

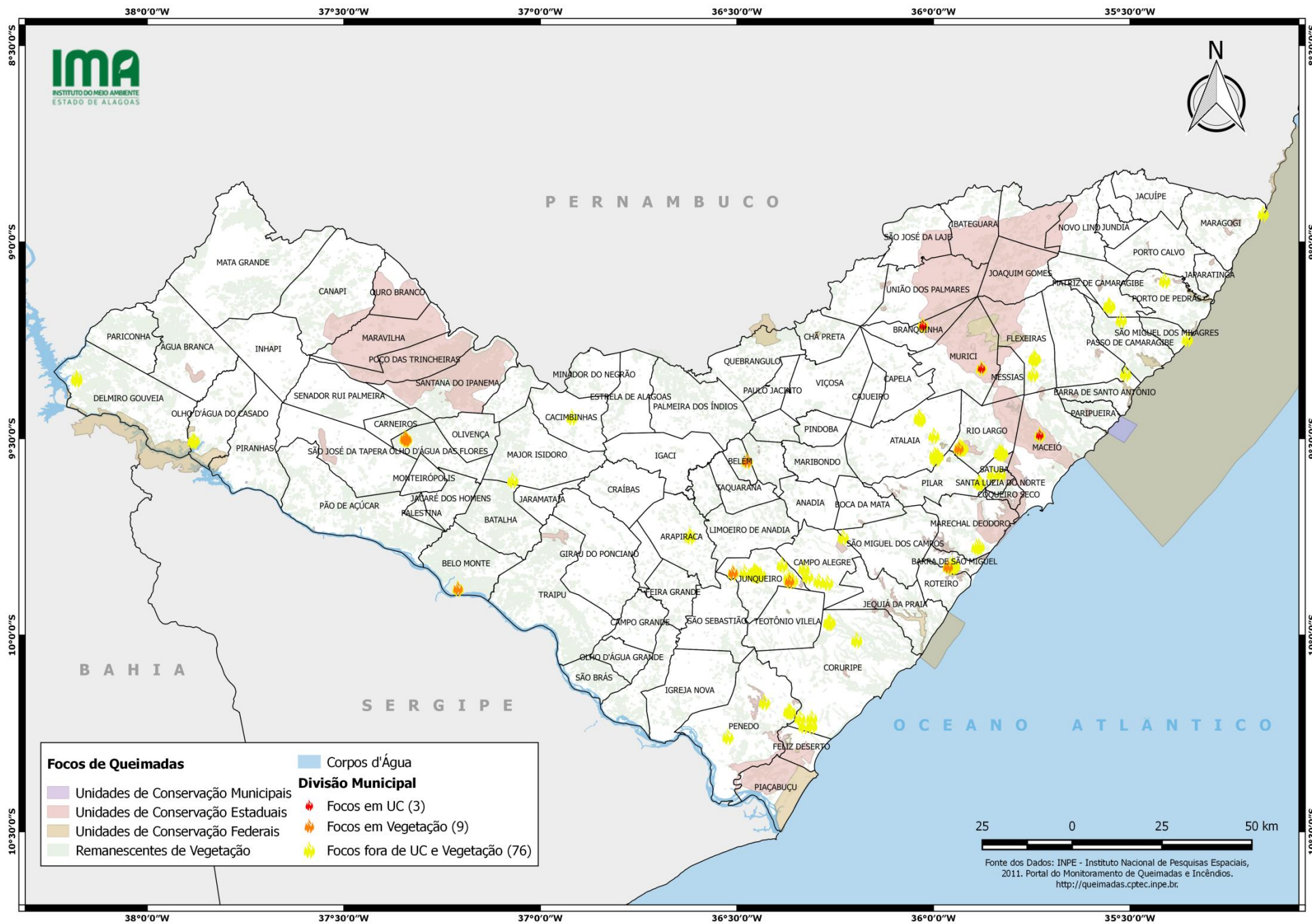
Página: 5

Relatório:
2020 27/09-03/10

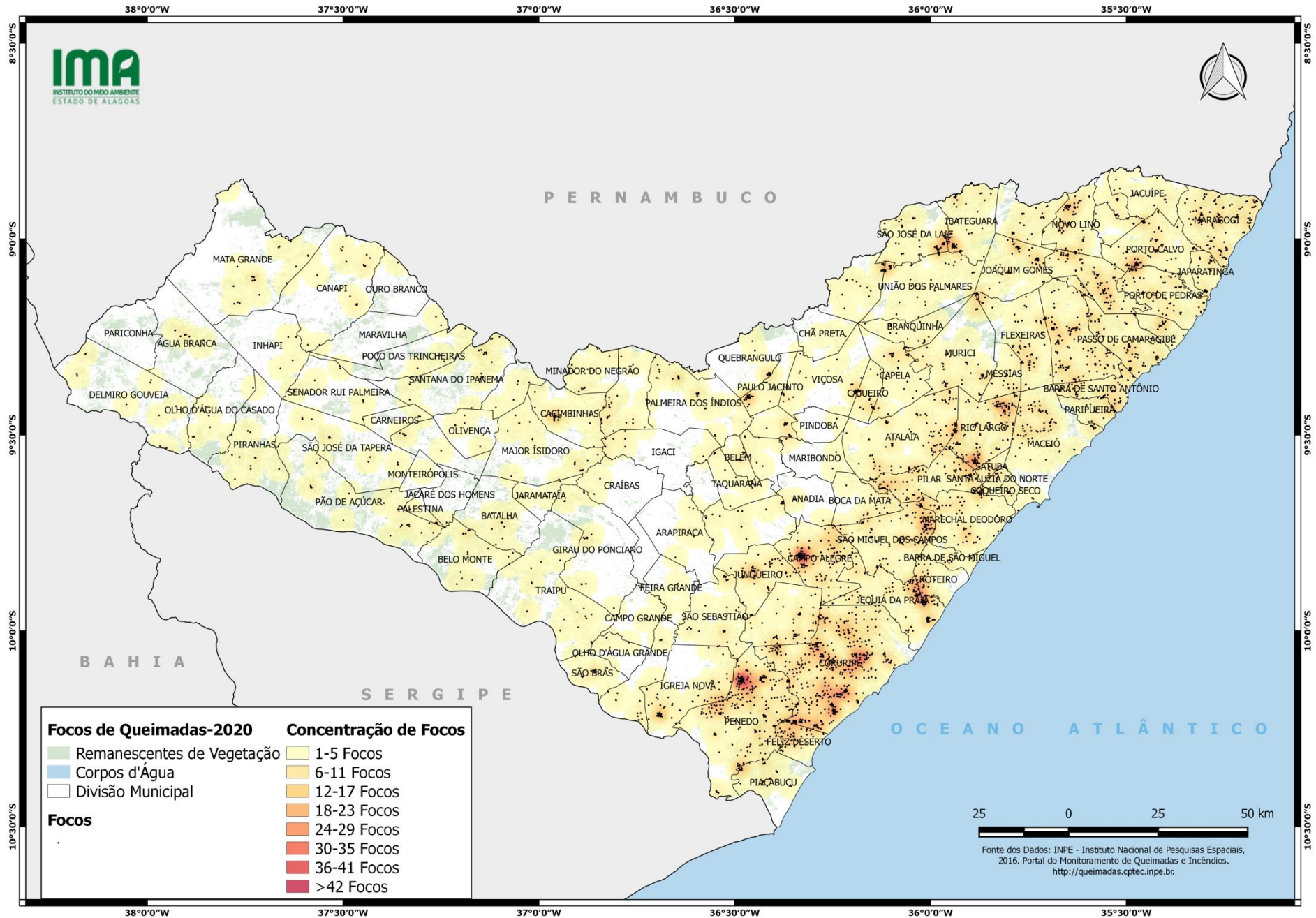
Evolução dos Focos de Queimadas em Remanescentes de Vegetação



DISTRIBUIÇÃO ESPACIAL DOS FOCOS DE QUEIMADAS- 27/09 a 03/10/2020



CONCENTRAÇÃO DOS FOCOS DE QUEIMADAS – 01/01 a 03/10/2020



**INSTITUTO DO MEIO AMBIENTE DE ALAGOAS
ASSESSORIA AMBIENTAL DE GEOPROCESSAMENTO
RELATÓRIO SEMANAL DE MONITORAMENTO DE FOCOS DE QUEIMADAS**

MUNICÍPIO	QTD FOCOS	DATA (aaaaammdd)	HORA GMT (hms)	LATITUDE	LONGITUDE	PRECIPITAÇÃO (mm)	UNIDADE DE CONSERVAÇÃO	TIPO DE VEGETAÇÃO AFETADA	CÓDIGO DA PROPRIEDADE DE OCORRÊNCIA DO FOCO DE QUEIMADA
Junqueiro	9	2020/10/01	04:20:00	-9,8360	-36,4540	0,00	-	-	AL-2704005-854C03363CFA490F96C0B28BF047717E
		2020/10/01	04:29:40	-9,8380	-36,4560	0,00	-	-	AL-2704005-854C03363CFA490F96C0B28BF047717E
		2020/10/01	04:29:40	-9,8440	-36,4570	0,00	-	-	AL-2704005-1727F46B420040C2B6C8DF2E089B344D
		2020/10/01	04:29:40	-9,8400	-36,4530	0,00	-	-	AL-2704005-854C03363CFA490F96C0B28BF047717E
		2020/10/02	23:51:25	-9,8590	-36,3580	0,00	-	-	AL-2704005-7175777D10184B6B9EFDCD1A0214895F
		2020/10/02	23:51:25	-9,8610	-36,3660	0,00	-	Floresta Estacional	AL-2704005-E4B1BDD2978C4AE4B36A358ECD29E620
		2020/10/02	23:51:26	-9,8510	-36,3680	0,00	-	-	AL-2704005-7175777D10184B6B9EFDCD1A0214895F
		2020/10/02	23:54:25	-9,8400	-36,4800	0,00	-	-	AL-2704005-B92715695A5B47D681C6B4F9596EEFA0
Rio largo	9	2020/10/02	23:54:25	-9,8400	-36,5100	0,00	-	Floresta Estacional	AL-2704005-2FCA211A6308468684B3115AF0566E90
		2020/09/30	15:37:50	-9,5370	-35,8270	0,00	-	-	AL-2707701-04A94E4CAC7F4BD0897939036B46E46D
		2020/09/30	15:37:50	-9,5340	-35,8320	0,00	-	-	AL-2707701-04A94E4CAC7F4BD0897939036B46E46D
		2020/09/30	15:55:00	-9,5360	-35,8330	0,00	-	-	AL-2707701-04A94E4CAC7F4BD0897939036B46E46D
		2020/10/01	16:18:00	-9,5190	-35,9320	0,00	-	-	AL-2707701-32A3B84B8EA644E995F14248B262CF6D
		2020/10/01	16:18:00	-9,5350	-35,8240	0,00	-	-	AL-2707701-04A94E4CAC7F4BD0897939036B46E46D
		2020/10/01	16:18:00	-9,5240	-35,9350	0,00	-	Floresta Ombrófila	AL-2706901-7972996E400B4E52922B0B56382D0E2A
		2020/10/01	16:18:00	-9,5230	-35,9310	0,00	-	-	AL-2707701-32A3B84B8EA644E995F14248B262CF6D
Barra de São Miguel	4	2020/10/02	15:54:00	-9,5230	-35,9280	0,00	-	-	AL-2707701-32A3B84B8EA644E995F14248B262CF6D
		2020/10/02	15:54:00	-9,5230	-35,9250	0,00	-	-	AL-2707701-32A3B84B8EA644E995F14248B262CF6D
		2020/10/02	03:18:00	-9,8230	-35,9460	0,00	-	-	AL-2700607-356D8D5223944EBE879F997037979A15
		2020/10/02	03:18:00	-9,8220	-35,9560	0,00	-	-	AL-2700607-5E9FEAF0B5094EA789BD4EC8D4BD55B7
Flexeiras	4	2020/10/02	03:18:00	-9,8250	-35,9620	0,00	-	Formações Pioneiras	AL-2700607-40245D910F4545A8A2FF440E31639587
		2020/10/02	03:18:00	-9,8180	-35,9500	0,00	-	-	AL-2700607-8609BC478D2A4FE69BF60DE9DFD937C4
		2020/09/29	15:55:39	-9,3350	-35,7470	0,00	-	-	AL-2702801-AED14188345740BFBC8324FCA8175C8E
		2020/09/30	15:37:50	-9,2930	-35,7410	0,00	-	-	AL-2702801-5C9AFCABC4814C028FC187164DDEA550
		2020/09/30	15:55:00	-9,2960	-35,7450	0,00	-	-	AL-2702801-5C9AFCABC4814C028FC187164DDEA550
Atalaia	3	2020/09/30	16:36:00	-9,2950	-35,7400	0,00	-	-	AL-2702801-5C9AFCABC4814C028FC187164DDEA550
		2020/09/30	00:35:00	-9,5400	-35,9970	0,00	-	-	AL-2700409-0007C42AA495474EACD8F89A17046A3C
		2020/09/30	16:36:00	-9,5440	-35,9920	0,00	-	-	AL-2700409-0007C42AA495474EACD8F89A17046A3C
Campo Alegre	3	2020/09/30	16:36:00	-9,5430	-35,9880	0,00	-	-	AL-2700409-0007C42AA495474EACD8F89A17046A3C
		2020/09/30	15:37:50	-9,8650	-36,2690	0,00	-	-	AL-2701407-295AA691B3124526A4C12088FB8C49F0
		2020/09/30	16:36:00	-9,8610	-36,2910	0,00	-	-	AL-2701407-295AA691B3124526A4C12088FB8C49F0
Olho d'Água das Flores	3	2020/10/02	23:24:26	-9,8500	-36,3200	0,00	-	-	AL-2704005-09C6AB66B42F4D7DAFC0F3B2ADFDF289
		2020/10/03	15:36:00	-9,4970	-37,3440	0,00	-	Caatinga	AL-2705705-D09C81257A2A4F68A599CF462E0CB15A
		2020/10/03	16:20:25	-9,5010	-37,3420	0,00	-	Caatinga	-
Marechal Deodoro	2	2020/10/03	16:20:25	-9,5000	-37,3390	0,00	-	Caatinga	-
		2020/10/02	00:25:00	-9,7740	-35,8840	0,00	-	-	AL-2704708-1728971896694794862E708A2196C139
Matriz de Camaragibe	2	2020/10/02	00:25:00	-9,7750	-35,8900	0,00	-	-	AL-2704708-5F541E86455648C08EA81979CA54FB67
		2020/09/27	15:48:00	-9,1610	-35,5510	0,10	-	-	AL-2705101-2599B2BB84B4BCFA7581551ABAC1A8D
		2020/09/27	15:48:00	-9,1610	-35,5550	0,10	-	-	AL-2705101-2599B2BB84B4BCFA7581551ABAC1A8D



Av. Major Cícero de Góes Monteiro, 2197,
Mutange – CEP 57017-515– Maceió, Alagoas.
Fone: 3315-1738/1778
Fax 3315-1732; www.ima.al.gov.

INSTITUTO DO MEIO AMBIENTE DE ALAGOAS
ASSESSORIA AMBIENTAL DE GEOPROCESSAMENTO
RELATÓRIO SEMANAL DE MONITORAMENTO DE FOCOS DE QUEIMADAS

Página: 10

Relatório:
2020 27/09-03/10

Olho D'Água do Casado	2	2020/10/02	15:54:00	-9,5050	-37,8830	0,00	-	-	AL-2705804-09223AA26554438984390B948664A3BA
		2020/10/02	15:54:00	-9,5040	-37,8800	0,00	-	-	AL-2705804-09223AA26554438984390B948664A3BA
Pilar	2	2020/10/02	15:54:00	-9,6110	-35,8850	0,00	-	-	AL-2707701-32A3B84B8EA644E995F14248B262CF6D
		2020/10/02	15:54:00	-9,6110	-35,8810	0,00	-	-	AL-2707701-32A3B84B8EA644E995F14248B262CF6D
Barra de Santo Antônio	1	2020/10/02	15:54:00	-9,3340	-35,5110	0,00	-	-	AL-2706505-66F3550F21FA4F38A5DEB8EA6BC2C58A
Belém	1	2020/10/02	15:54:00	-9,5560	-36,4740	0,00	-	Floresta Estacional	-
Belo Monte	1	2020/10/02	16:39:06	-9,8800	-37,2090	0,00	-	Caatinga	AL-2700904-06B8E5F4CF514E6A8439398950A19A78
Branquinha	1	2020/10/02	15:54:00	-9,2110	-36,0260	0,00	APA de Murici	-	-
Coruripe	1	2020/09/29	23:14:23	-10,2300	-36,3100	0,20	-	-	AL-2702306-B89FB245F2AC4AA796F25C00BA508B02
Maceió	1	2020/10/02	21:14:27	-9,4900	-35,7300	0,00	APA do Pratagy	-	AL-2704302-6D8DBADE3D5B4FE4833B7E27857B83F0
Murici	1	2020/10/01	16:18:00	-9,3190	-35,8780	0,00	APA de Murici	-	AL-2705507-5776400797904054854FDA3B1BA1F420
Penedo	1	2020/10/02	21:54:24	-10,1700	-36,4300	0,00	-	-	AL-2706703-ACC225EDC19946528311509AB886A50C
Porto de Pedras	1	2020/09/29	15:55:39	-9,0970	-35,4120	0,00	-	-	AL-2707305-69B8D3BD566A4A82960D1E1117705F6C
Satuba	1	2020/10/02	20:34:28	-9,5900	-35,8500	0,00	-	-	AL-2708907-B96861AD3528412CB708EEE9A3804EF7