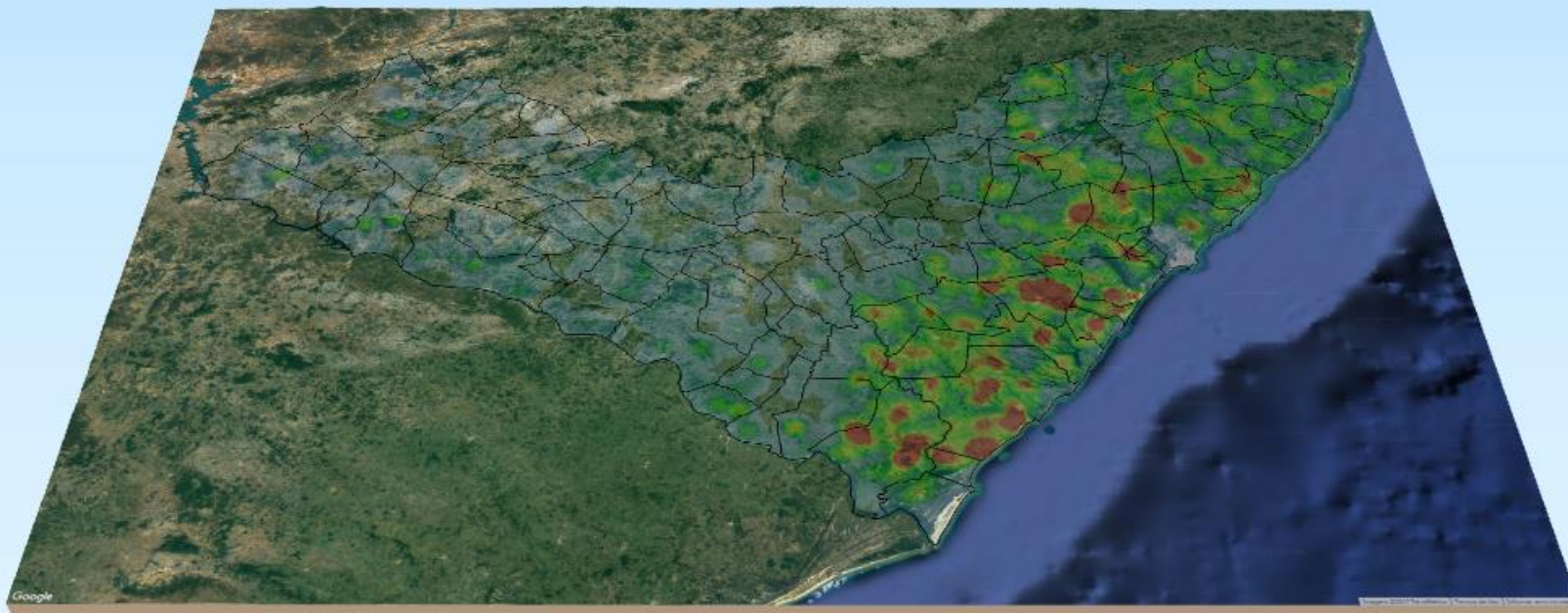


RELATÓRIO DE MONITORAMENTO DE FOCOS DE QUEIMADAS

17 a 23 de Janeiro de 2021



MONITORAMENTO DE FOCOS DE QUEIMADAS NO ESTADO DE ALAGOAS
RELATÓRIO TÉCNICO

JOSÉ RENAN VASCONCELOS CALHEIROS FILHO

Governador do Estado de Alagoas

FERNANDO SOARES PEREIRA

Secretário de Estado do Meio Ambiente e dos Recursos Hídricos

GUSTAVO RESSURREIÇÃO LOPES

Diretor-Presidente do Instituto do Meio Ambiente de Alagoas

LEONARDO LOPES DE AZEVEDO VIEIRA

Assessor Executivo de Gestão do
Instituto do Meio Ambiente de Alagoas

EPITÁCIO CORREIA DE FARIAS JÚNIOR

Gerente de Fauna, Flora e Unidades de Conservação do
Instituto do Meio Ambiente de Alagoas

DANIEL NIVALDO DA CONCEIÇÃO

Assessor Ambiental de Geoprocessamento do
Instituto do Meio Ambiente de Alagoas

RESUMO DAS OCORRÊNCIAS DOS FOCOS DE QUEIMADAS

17 a 23/01/2021

QUANTIDADE TOTAL DE FOCOS NO ESTADO: 219

QUANTIDADE DE FOCOS MONITORADOS¹: 142

QUANTIDADE DE FOCOS QUE AFETARAM UNIDADES DE CONSERVAÇÃO: 23

Área de Proteção Ambiental de Murici: 10

Área Proposta Serra da Caiçara: 01

Área de Proteção Ambiental Pratagy: 09

Reserva Particular do Patrimônio Natural Conceição Lyra 3: 01

Reserva Particular do Patrimônio Natural Alfredo Elias da Rosa Oiticica: 02

QUANTIDADE DE FOCOS QUE AFETARAM VEGETAÇÃO: 37

Caatinga: 01

Floresta Estacional: 05

Floresta Ombrófila: 26

Formações Pioneiras: 05

RANKING DOS 5 MUNICÍPIOS COM MAIOR QUANTIDADE DE REGISTROS DE FOCOS:

1-Coruripe: 18

2-Rio Largo:15

3- Jequiá da Praia: 10

4-Penedo: 10

5-Igreja Nova: 09

RANKING DOS 5 MUNICÍPIOS COM MENOR QUANTIDADE DE REGISTROS DE FOCOS:

1-Barra de São Miguel: 01

2-Belo Monte: 01

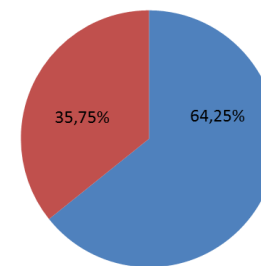
3-Branquinha: 01

4-Campestre 01

5-Girau do Ponciano: 01

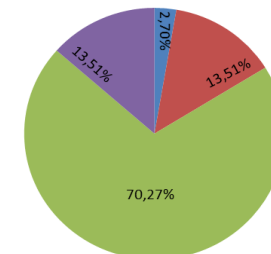
Relações dos Focos Monitorados em Relação ao Total Registrado

■ Focos Monitorados ■ Focos Não Monitorados



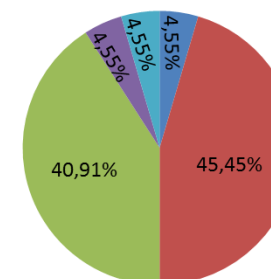
Tipos de Vegetação Afetados Pelos Focos

■ Caatinga ■ Floresta Estacional
■ Floresta Ombrófila ■ Formações Pioneiras
■ Transição Fitoecológicas



Unidades de Conservação Afetadas Pelos Focos

■ Área Proposta Serra da Caiçara ■ APA de Murici
■ APA de Pratagy ■ RPPN Conceição Lyra 3
■ RPPN Alfredo Elias da Rosa Oiticica



¹Focos monitorados correspondem àqueles que afetaram remanescentes de vegetação ou unidades de conservação, além das ocorrências identificadas nas propriedades rurais, segundo dados do Cadastro Ambiental Rural.



INSTITUTO DO MEIO AMBIENTE
ESTADO DE ALAGOAS

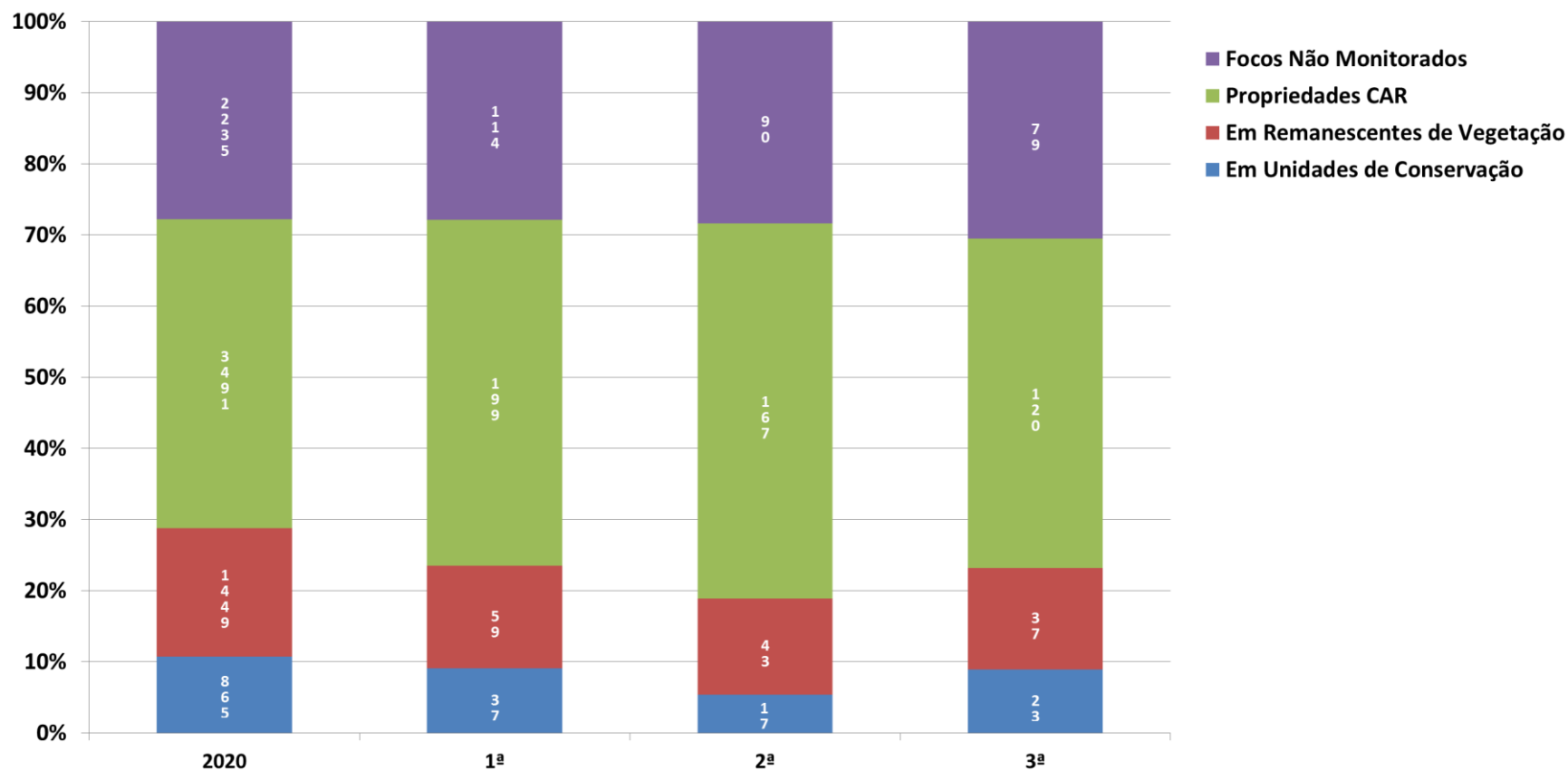
Av. Major Cícero de Góes Monteiro, 2197,
Mutange – CEP 57017-515– Maceió, Alagoas.
Fone: 3315-1738/1778
Fax 3315-1732; www.ima.al.gov.

INSTITUTO DO MEIO AMBIENTE DE ALAGOAS ASSESSORIA AMBIENTAL DE GEOPROCESSAMENTO RELATÓRIO SEMANAL DE MONITORAMENTO DE FOCOS DE QUEIMADAS

Página: 4

Relatório:
2021 17-23/01

Evolução dos Focos de Queimadas



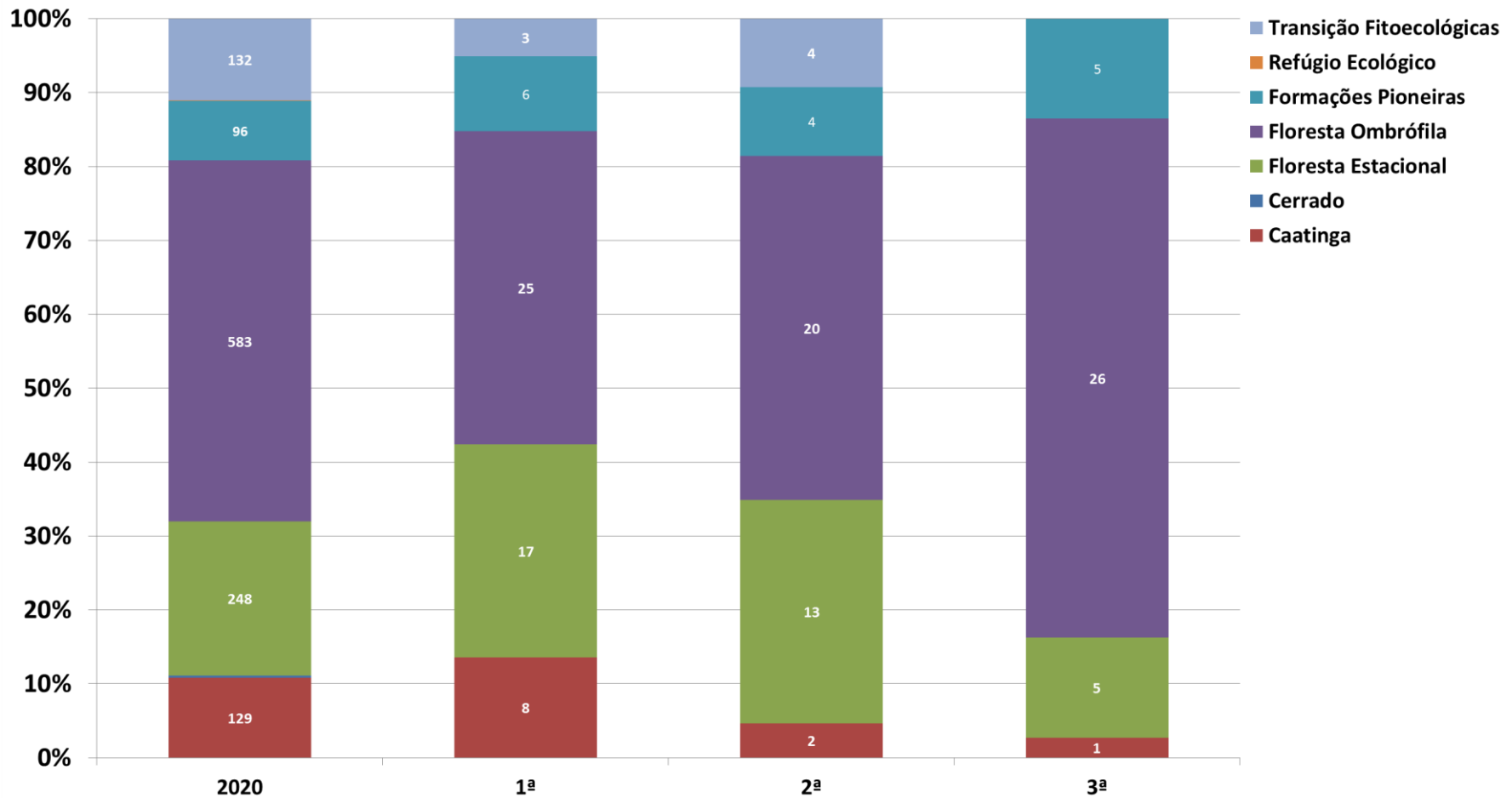


INSTITUTO DO MEIO AMBIENTE
ESTADO DE ALAGOAS

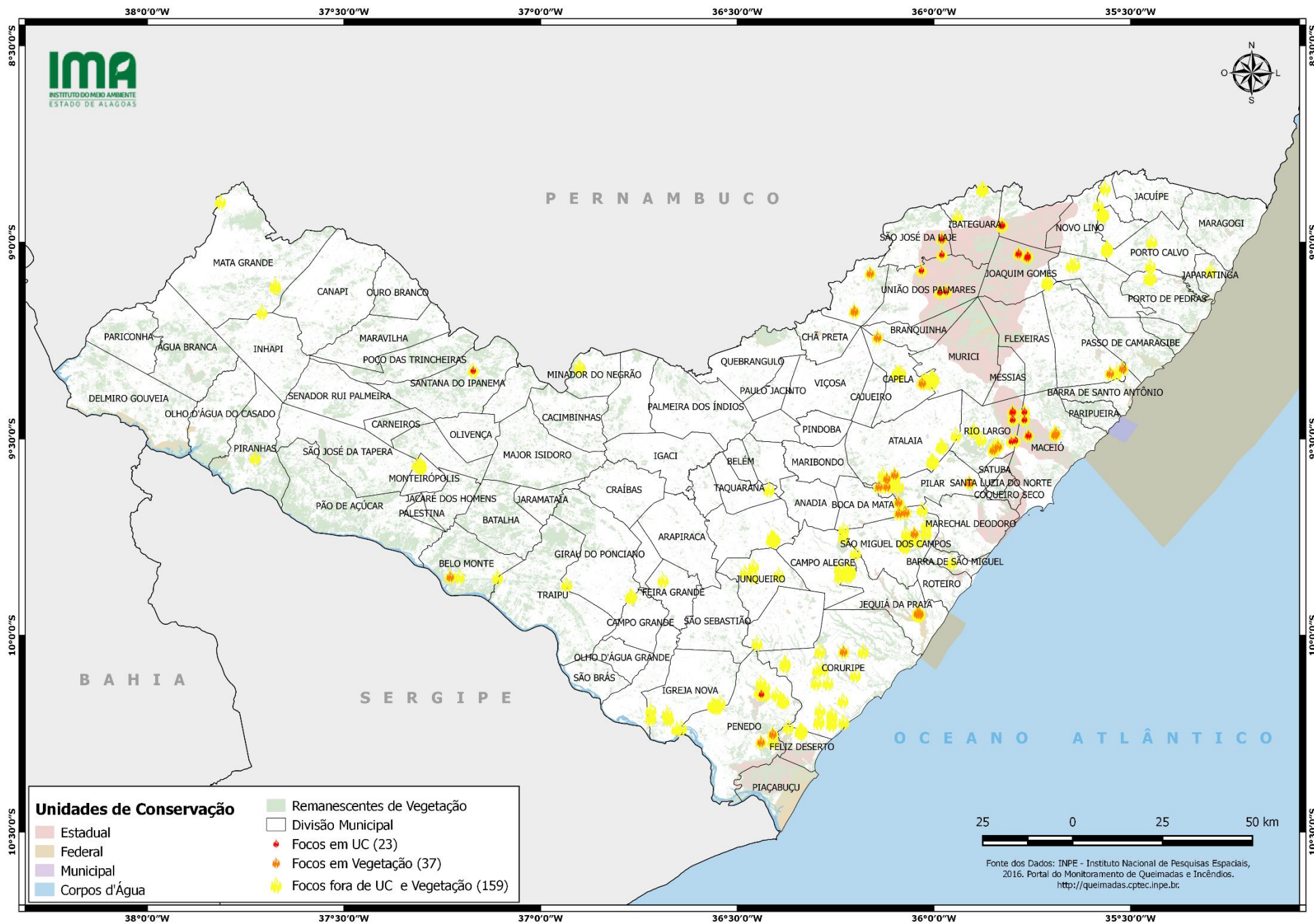
Av. Major Cícero de Góes Monteiro, 2197,
Mutange – CEP 57017-515– Maceió, Alagoas.
Fone: 3315-1738/1778
Fax 3315-1732; www.ima.al.gov.

INSTITUTO DO MEIO AMBIENTE DE ALAGOAS
ASSESSORIA AMBIENTAL DE GEOPROCESSAMENTO
RELATÓRIO SEMANAL DE MONITORAMENTO DE FOCOS DE QUEIMADAS

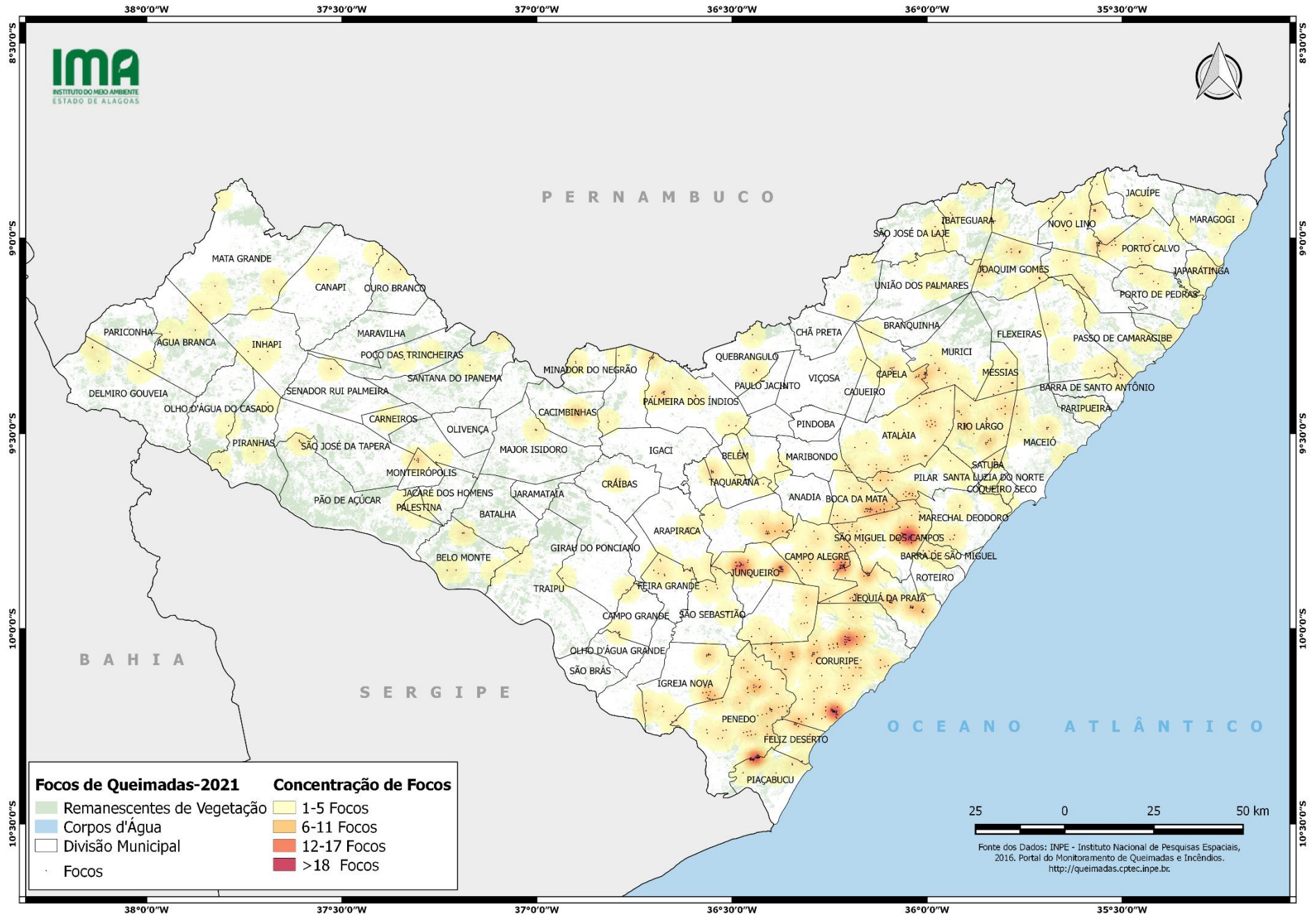
Evolução dos Focos de Queimadas em Remanescentes de Vegetação



DISTRIBUIÇÃO ESPACIAL DOS FOCOS DE QUEIMADAS- 17 a 23/01/2021



CONCENTRAÇÃO DOS FOCOS DE QUEIMADAS – 01/01 a 23/01/2021



**INSTITUTO DO MEIO AMBIENTE DE ALAGOAS
ASSESSORIA AMBIENTAL DE GEOPROCESSAMENTO
RELATÓRIO SEMANAL DE MONITORAMENTO DE FOCOS DE QUEIMADAS**

MUNICÍPIO	QTD FOCOS	DATA (aaaammdd)	HORA GMT (hms)	LATITUDE	LONGITUDE	PRECIPITAÇÃO (mm)	UNIDADE DE CONSERVAÇÃO	TIPO DE VEGETAÇÃO AFETADA	CÓDIGO DA PROPRIEDADE DE OCORRÊNCIA DO FOCO DE QUEIMADA
Coruripe	18	2021/01/17	01:34:24	-10,1200000	-36,2700000	0,00	-	-	AL-2702306-BC632E6717E94300B25C3A0087EA9FED
		2021/01/17	03:12:00	-10,0700000	-36,3780000	0,00	-	-	AL-2702306-91E5CC1DEDC74A1187E4B990AA1F5CD6
		2021/01/17	03:12:00	-10,0700000	-36,3780000	0,00	-	-	AL-2702306-DF49D7D374DC4BA28FCF5B6C84CD30A6
		2021/01/17	03:12:00	-10,0600000	-36,3790000	0,00	-	-	AL-2702306-DF49D7D374DC4BA28FCF5B6C84CD30A6
		2021/01/17	04:06:00	-10,1600000	-36,2310000	0,00	-	-	AL-2702306-7830CED8C14E4B4CB2C4A4C074E9E417
		2021/01/17	20:44:25	-10,0400000	-36,2900000	0,00	-	-	AL-2702306-BC632E6717E94300B25C3A0087EA9FED
		2021/01/17	21:34:23	-10,2200000	-36,2300000	0,20	-	-	AL-2702306-E04242891CAF47729B4083DD631C27D4
		2021/01/17	22:04:23	-10,2200000	-36,2300000	0,20	-	-	AL-2702306-E04242891CAF47729B4083DD631C27D4
		2021/01/17	22:14:23	-10,2200000	-36,2300000	0,20	-	-	AL-2702306-E04242891CAF47729B4083DD631C27D4
		2021/01/17	22:24:24	-10,1000000	-36,2000000	0,00	-	-	AL-2702306-BC632E6717E94300B25C3A0087EA9FED
		2021/01/18	00:25:48	-10,0800000	-36,2960000	0,00	-	-	AL-2702306-2255FA73EF494DE091B60B056902AF03
		2021/01/18	01:34:24	-10,1900000	-36,2900000	0,00	-	-	AL-2702306-BEEA7D1B831D4B0AACBFB634AEA3380F
		2021/01/18	01:54:25	-10,0400000	-36,1800000	0,00	-	-	AL-2702306-BC632E6717E94300B25C3A0087EA9FED
		2021/01/18	23:54:24	-10,0400000	-36,2300000	0,00	-	Floresta Ombrófila	AL-2702306-BC632E6717E94300B25C3A0087EA9FED
		2021/01/19	01:44:24	-10,2000000	-36,2600000	0,00	-	-	AL-2702306-E04242891CAF47729B4083DD631C27D4
2021/01/19	01:44:24	-10,2100000	-36,2600000	0,00	-	-	AL-2702306-24FC2BD04D2C43CFA7729B4083DD631C27D4		
2021/01/21	15:24:00	-10,2200000	-36,2600000	2,00	-	-	AL-2702306-E04242891CAF47729B4083DD631C27D4		
2021/01/22	22:24:24	-10,0400000	-36,2900000	-	-	-	AL-2702306-BC632E6717E94300B25C3A0087EA9FED		
Rio Largo	15	2021/01/18	16:05:00	-9,5180000	-35,8430000	0,00	-	-	AL-2707701-32A3B84B8EA644E995F14248B262CF6D
		2021/01/18	16:24:00	-9,5180000	-35,8370000	0,00	-	Floresta Ombrófila	AL-2707701-32A3B84B8EA644E995F14248B262CF6D
		2021/01/18	16:24:00	-9,5130000	-35,8370000	0,00	-	-	AL-2707701-32A3B84B8EA644E995F14248B262CF6D
		2021/01/18	21:14:28	-9,4500000	-35,8000000	0,10	APA do Pratagy	-	AL-2707701-C65BCC029EE44040A9B4CDBE411E6993
		2021/01/18	21:14:28	-9,4300000	-35,8000000	0,00	RPPN Alfredo Elias da Rosa Oiticica	Floresta Ombrófila	AL-2707701-C641991A484D41BD87816DB1BD0D0958
		2021/01/18	21:24:28	-9,4500000	-35,8000000	0,10	APA do Pratagy	-	AL-2707701-C65BCC029EE44040A9B4CDBE411E6993
		2021/01/18	21:24:28	-9,4300000	-35,8000000	0,00	RPPN Alfredo Elias da Rosa Oiticica	Floresta Ombrófila	AL-2707701-C641991A484D41BD87816DB1BD0D0958
		2021/01/19	16:00:00	-9,5230000	-35,8490000	0,00	-	-	AL-2707701-32A3B84B8EA644E995F14248B262CF6D
		2021/01/19	16:00:00	-9,4760000	-35,8990000	0,00	-	-	AL-2707701-0D6106C1C20B4D7190A94AB4F0BD703E
		2021/01/19	16:00:00	-9,4800000	-35,8980000	0,00	-	-	AL-2707701-0D6106C1C20B4D7190A94AB4F0BD703E
		2021/01/19	16:00:00	-9,5220000	-35,8450000	0,00	-	-	AL-2707701-32A3B84B8EA644E995F14248B262CF6D
		2021/01/19	16:00:00	-9,5270000	-35,8490000	0,00	-	Floresta Ombrófila	AL-2707701-32A3B84B8EA644E995F14248B262CF6D
2021/01/22	15:54:00	-9,5000000	-35,8800000	-	-	-	AL-2707701-32A3B84B8EA644E995F14248B262CF6D		
2021/01/23	01:05:00	-9,5050000	-35,8030000	1,10	APA do Pratagy	-	AL-2704302-FA183BBE7EF34765953220C41F10A0FE		
2021/01/23	01:05:00	-9,5030000	-35,7930000	1,10	APA do Pratagy	-	AL-2704302-FA183BBE7EF34765953220C41F10A0FE		
Jequiá da Praia	10	2021/01/18	03:48:00	-9,8440000	-36,2170000	0,00	-	-	AL-2703759-7ABB0042A9C54F83ADA6611CD9F58779
		2021/01/18	03:48:00	-9,8440000	-36,2200000	0,00	-	-	AL-2703759-7ABB0042A9C54F83ADA6611CD9F58779
		2021/01/18	03:48:00	-9,8410000	-36,2160000	0,00	-	-	AL-2703759-7ABB0042A9C54F83ADA6611CD9F58779
		2021/01/20	03:06:00	-9,9470000	-36,0370000	0,40	-	-	AL-2703759-9B2031EC1C86416FB38F5BA47975436C
		2021/01/20	03:06:00	-9,9460000	-36,0420000	0,30	-	-	AL-2703759-7378456F0398443082DFB136CB3896C2
		2021/01/20	03:06:00	-9,9420000	-36,0360000	0,40	-	Floresta Ombrófila	AL-2703759-5B3D858915454C26B0DEB3F6D9881FF9



Av. Major Cícero de Góes Monteiro, 2197,
Mutange – CEP 57017-515– Maceió, Alagoas.
Fone: 3315-1738/1778
Fax 3315-1732; www.ima.al.gov.

INSTITUTO DO MEIO AMBIENTE DE ALAGOAS
ASSESSORIA AMBIENTAL DE GEOPROCESSAMENTO
RELATÓRIO SEMANAL DE MONITORAMENTO DE FOCOS DE QUEIMADAS

Página: 10

Relatório:
2021 17-23/01

		2021/01/20	03:06:00	-9,9440000	-36,036000	0,40	-	Floresta Ombrófila	AL-2703759-5B3D858915454C26B0DEB3F6D9881FF9
		2021/01/20	03:06:00	-9,9440000	-36,041000	0,40	-	Floresta Ombrófila	AL-2703759-7378456F0398443082DFB136CB3896C2
		2021/01/20	03:06:00	-9,9410000	-36,041000	0,30	-	Floresta Ombrófila	AL-2703759-7378456F0398443082DFB136CB3896C2
		2021/01/20	03:40:00	-9,9460000	-36,039000	0,40	-	-	AL-2703759-9B2031EC1C86416FB38F5BA47975436C
Penedo	10	2021/01/17	00:54:23	-10,2500000	-36,410000	0,00	-	Formações Pioneiras	AL-2706703-67CD7BCFF9CD4367A86B2C47CAC38EDC
		2021/01/17	01:14:23	-10,2500000	-36,410000	0,00	-	Formações Pioneiras	AL-2706703-67CD7BCFF9CD4367A86B2C47CAC38EDC
		2021/01/17	20:44:24	-10,1300000	-36,430000	0,00	-	-	AL-2706703-9FEAC1ECCE284E028A2342224FE06560
		2021/01/18	00:25:47	-10,2300000	-36,642000	0,00	-	-	AL-2703205-3E0FE1DF8ACE4D50A33747C13B74444B
		2021/01/18	00:34:23	-10,2500000	-36,410000	0,00	-	Formações Pioneiras	AL-2706703-67CD7BCFF9CD4367A86B2C47CAC38EDC
		2021/01/18	00:34:23	-10,2700000	-36,440000	0,00	-	Floresta Estacional	-
		2021/01/18	16:24:00	-10,1400000	-36,444000	0,00	-	-	AL-2706703-EE8A1BCD5E214CD789F4FA488DC3BE76
		2021/01/18	16:24:00	-10,1400000	-36,438000	0,00	RPPN Conceição Lyra 3	-	AL-2706703-EE8A1BCD5E214CD789F4FA488DC3BE76
		2021/01/19	03:30:00	-10,1600000	-36,381000	0,00	-	-	AL-2706703-F37EBFC9343E49ACBFA6C7BF884B5E83
		2021/01/19	21:14:24	-10,1500000	-36,400000	0,00	-	-	AL-2706703-97E25AAF0DC34193A5078291C6E9A49D
Igreja Nova	9	2021/01/17	01:14:23	-10,2100000	-36,720000	0,00	-	-	AL-2707503-2D30FACDC37D4EC0942B87B44BE94592
		2021/01/17	01:24:23	-10,2100000	-36,720000	0,00	-	-	AL-2707503-2D30FACDC37D4EC0942B87B44BE94592
		2021/01/18	00:25:47	-10,2300000	-36,653000	0,00	-	-	AL-2703205-4A7665445826452BBD4F1F2BDA5E3DF0
		2021/01/18	03:48:00	-10,1800000	-36,555000	0,00	-	-	AL-2706703-642A1D6AA7F0449BB463EEDDD2566190
		2021/01/18	03:48:00	-10,1700000	-36,559000	0,00	-	-	AL-2706703-341222076E414C6EBF45E5CC9D85352E
		2021/01/18	03:50:00	-10,1700000	-36,559000	0,00	-	-	AL-2706703-341222076E414C6EBF45E5CC9D85352E
		2021/01/18	03:50:00	-10,1800000	-36,550000	0,00	-	-	AL-2706703-642A1D6AA7F0449BB463EEDDD2566190
		2021/01/19	01:30:00	-10,1700000	-36,563000	0,00	-	-	AL-2706703-341222076E414C6EBF45E5CC9D85352E
Maceió	8	2021/01/19	01:30:00	-10,1700000	-36,544000	0,00	-	-	AL-2706703-642A1D6AA7F0449BB463EEDDD2566190
		2021/01/18	21:14:28	-9,4500000	-35,770000	0,10	APA do Pratagy	-	AL-2707701-C641991A484D41BD87816DB1BD0D0958
		2021/01/18	21:14:28	-9,4300000	-35,770000	0,10	APA do Pratagy	-	AL-2707701-C641991A484D41BD87816DB1BD0D0958
		2021/01/18	21:24:28	-9,4300000	-35,770000	0,10	APA do Pratagy	-	AL-2707701-C641991A484D41BD87816DB1BD0D0958
		2021/01/18	21:24:28	-9,4500000	-35,770000	0,10	APA do Pratagy	-	AL-2707701-C641991A484D41BD87816DB1BD0D0958
		2021/01/19	01:54:28	-9,4900000	-35,760000	0,00	APA do Pratagy	Floresta Ombrófila	AL-2707701-5B438BA0F9F24FBA88DE0BAE747FC3A4
		2021/01/22	15:54:00	-9,4880000	-35,692000	-	-	Floresta Ombrófila	AL-2704302-AF90DE556193491CB30A8D1737AF53AC
		2021/01/22	15:54:00	-9,4840000	-35,689000	-	-	Floresta Ombrófila	AL-2704302-AF90DE556193491CB30A8D1737AF53AC
São Miguel dos Campos	7	2021/01/22	15:54:00	-9,4850000	-35,693000	-	-	-	AL-2704302-AF90DE556193491CB30A8D1737AF53AC
		2021/01/17	00:14:26	-9,7400000	-36,050000	0,00	-	Floresta Ombrófila	-
		2021/01/17	00:14:26	-9,7600000	-36,040000	0,00	-	-	AL-2708600-F349410C37314A2B8176E4AD43A1F498
		2021/01/17	22:54:27	-9,7400000	-36,070000	0,00	-	-	AL-2708600-5CBC121A7C0C40B9BF644F4D5E72F886
		2021/01/17	22:54:27	-9,7400000	-36,050000	0,00	-	Floresta Ombrófila	-
		2021/01/18	00:14:27	-9,6800000	-36,030000	0,00	-	-	AL-2708600-9A76795854D94762AAE2B9871A3B4BF7
		2021/01/19	00:34:27	-9,7200000	-36,020000	0,00	-	-	AL-2708600-0907FDC66E4E41ABA5A853BF94CC2A67
Campo Alegre	6	2021/01/23	03:54:00	-9,7690000	-36,076000	1,50	-	-	AL-2708600-75777A421704424B8B6C5501A7D39B2F
		2021/01/17	21:34:26	-9,8300000	-36,220000	0,00	-	-	AL-2703759-B774391D7C8F4C61890AD4CD5DC8F75E
		2021/01/18	03:48:00	-9,8420000	-36,213000	0,00	-	-	AL-2703759-B774391D7C8F4C61890AD4CD5DC8F75E
		2021/01/18	03:48:00	-9,8380000	-36,212000	0,00	-	-	AL-2703759-B774391D7C8F4C61890AD4CD5DC8F75E
		2021/01/18	03:48:00	-9,8380000	-36,216000	0,00	-	-	AL-2703759-B774391D7C8F4C61890AD4CD5DC8F75E

**INSTITUTO DO MEIO AMBIENTE DE ALAGOAS
ASSESSORIA AMBIENTAL DE GEOPROCESSAMENTO
RELATÓRIO SEMANAL DE MONITORAMENTO DE FOCOS DE QUEIMADAS**

		2021/01/18	03:50:00	-9,8350000	-36,212000	0,00	-	-	AL-2703759-B774391D7C8F4C61890AD4CD5DC8F75E
		2021/01/18	21:44:26	-9,8300000	-36,240000	0,00	-	-	-
Joaquim Gomes	6	2021/01/17	15:00:00	-9,1010000	-35,713000	0,00	-	-	AL-2703809-0C526145D1B14064B7E380EF0180B3A1
		2021/01/17	15:48:00	-9,1040000	-35,711000	0,00	-	-	AL-2703809-F57372BCB4A6489FB21A8CBAECA9A560
		2021/01/17	15:48:00	-9,1000000	-35,711000	0,00	-	-	AL-2703809-0C526145D1B14064B7E380EF0180B3A1
		2021/01/17	15:48:00	-9,0270000	-35,785000	0,00	APA de Murici	Floresta Ombrófila	-
		2021/01/18	16:24:00	-9,0360000	-35,762000	0,00	APA de Murici	Floresta Ombrófila	-
		2021/01/18	16:24:00	-9,0330000	-35,761000	0,00	APA de Murici	-	-
Limoeiro de Anadia	5	2021/01/18	02:54:00	-9,7570000	-36,408000	0,00	-	-	AL-2704203-1F12023C243747B9894989B3DD1B3264
		2021/01/18	02:54:00	-9,7560000	-36,413000	0,00	-	-	AL-2704203-1F12023C243747B9894989B3DD1B3264
		2021/01/18	02:54:00	-9,7550000	-36,409000	0,00	-	-	AL-2704203-1F12023C243747B9894989B3DD1B3264
		2021/01/18	02:54:00	-9,7510000	-36,407000	0,00	-	-	AL-2704203-1F12023C243747B9894989B3DD1B3264
		2021/01/18	02:54:00	-9,7500000	-36,411000	0,00	-	-	AL-2704203-1F12023C243747B9894989B3DD1B3264
Capela	4	2021/01/18	16:24:00	-9,3310000	-36,084000	0,00	-	-	AL-2701704-E1B8E3F0E2974FCDBAB31C22AD1F733B
		2021/01/18	16:24:00	-9,3360000	-36,089000	0,00	-	-	AL-2701704-E1B8E3F0E2974FCDBAB31C22AD1F733B
		2021/01/19	01:30:00	-9,3540000	-36,027000	0,00	-	-	AL-2701704-1785E981834B4D0D98BCCD01A38322F0
		2021/01/19	16:00:00	-9,3560000	-36,030000	0,00	-	Floresta Ombrófila	AL-2701704-1785E981834B4D0D98BCCD01A38322F0
Pilar	4	2021/01/17	23:04:27	-9,6200000	-36,120000	0,00	-	Floresta Ombrófila	-
		2021/01/17	23:04:27	-9,6000000	-36,120000	0,00	-	Floresta Ombrófila	-
		2021/01/17	23:04:29	-9,6200000	-36,140000	0,00	-	Floresta Ombrófila	-
		2021/01/19	00:14:27	-9,6100000	-35,910000	0,00	-	Formação Pioneiras	AL-2706901-F62396008693488192566CB0D0B59342
Atalaia	3	2021/01/17	23:04:29	-9,5900000	-36,100000	0,00	-	Floresta Ombrófila	-
		2021/01/17	23:04:29	-9,5900000	-36,130000	0,00	-	-	AL-2700409-6539275C9E924708BB4A4AA8F75888B0
		2021/01/18	00:50:00	-9,4900000	-35,944000	0,00	-	-	AL-2700409-78797625B84B4E389CAA23BE1C179DDA
Boca da Mata	3	2021/01/17	21:24:27	-9,6600000	-36,090000	0,00	-	Floresta Ombrófila	-
		2021/01/20	00:35:00	-9,6880000	-36,089000	0,40	-	Floresta Ombrófila	AL-2701001-BD113C6AAE56498A91AB1B8E96C0E42F
		2021/01/20	00:35:00	-9,6860000	-36,072000	0,50	-	Floresta Ombrófila	AL-2708600-8BDD5ECC938C4F1AAEFE1EA0D0D08DB2
Feliz deserto	3	2021/01/19	03:30:00	-10,2400000	-36,339000	0,00	-	-	AL-2702306-00778FAF8D464A85B3A8F08DF8AC9DED
		2021/01/19	03:30:00	-10,2400000	-36,335000	0,00	-	-	AL-2702306-7A2B107CF96F4D1CB7AD776A84A3887D
		2021/01/19	03:30:00	-10,2400000	-36,336000	0,00	-	-	AL-2702306-00778FAF8D464A85B3A8F08DF8AC9DED
Junqueiro	3	2021/01/17	19:44:26	-9,8400000	-36,480000	0,00	-	-	AL-2704005-B92715695A5B47D681C6B4F9596EEFA0
		2021/01/17	19:44:26	-9,8500000	-36,460000	0,00	-	-	AL-2704005-1727F46B420040C2B6C8DF2E089B344D
		2021/01/19	03:30:00	-9,8240000	-36,459000	0,00	-	-	AL-2704005-50F0EC6152FF4A31BF5E9D398AA60FBE
São Luís do Quitunde	3	2021/01/17	15:48:00	-9,3310000	-35,535000	0,20	-	-	AL-2708501-7D792C6428DD4A9CB97ED130A79CF038
		2021/01/17	20:44:29	-9,3200000	-35,520000	0,20	-	Floresta Ombrófila	AL-2706505-4BB84983B18F43CDBDC44095EE7236FE
		2021/01/20	00:35:00	-9,3320000	-35,552000	1,70	-	Formações Pioneiras	AL-2708501-7D792C6428DD4A9CB97ED130A79CF038
Santana do Mundaú	3	2021/01/18	15:30:00	-9,0770000	-36,162000	0,00	-	Floresta Estacional	-
		2021/01/19	16:00:00	-9,1740000	-36,202000	0,00	-	Floresta Estacional	-
		2021/01/19	16:00:00	-9,1740000	-36,202000	0,00	-	Floresta Estacional	-
União dos Palmares	3	2021/01/19	03:24:00	-9,0700000	-36,032000	0,00	APA de Murici	-	AL-2709301-E30206F9542948AD88FA6B7D091EFEE4
		2021/01/20	00:35:00	-9,1240000	-35,969000	2,00	APA de Murici	-	-
		2021/01/20	00:35:00	-9,1260000	-35,985000	2,20	APA de Murici	-	-

**INSTITUTO DO MEIO AMBIENTE DE ALAGOAS
ASSESSORIA AMBIENTAL DE GEOPROCESSAMENTO
RELATÓRIO SEMANAL DE MONITORAMENTO DE FOCOS DE QUEIMADAS**

Colônia Leopoldina	2	2021/01/17	15:48:00	-8,9550000	-35,825000	0,00	APA de Murici	-	-
		2021/01/17	15:48:00	-8,9560000	-35,829000	0,00	APA de Murici	-	-
Murici	2	2021/01/19	02:04:29	-9,3500000	-36,000000	0,00	-	-	AL-2705507-A73A73CA24F14006A3D7630D82352E8D
		2021/01/19	03:24:00	-9,3450000	-36,001000	0,00	-	-	AL-2705507-5DE7E297FD324740B2E32C67F9E0F536
Porto Calvo	2	2021/01/17	17:24:31	-9,0600000	-35,450000	0,00	-	-	AL-2707305-3A07321754A7487CB6C62A674460C8CD
		2021/01/20	15:42:00	-8,9980000	-35,446000	1,50	-	-	AL-2707305-ACE924F75BC442EBADB8A1DBF44CE4CE
São José da Laje	2	2021/01/17	21:54:31	-8,9900000	-35,980000	0,00	APA de Murici	Floresta Ombrófila	AL-2708303-49C2203134274D84A180D69A4DA9ADDB
		2021/01/18	20:24:31	-9,0300000	-35,980000	0,00	APA de Murici	-	-
Barra de São Miguel	1	2021/01/23	01:05:00	-9,8140000	-35,955000	0,90	-	-	AL-2700607-5E9FEAF0B5094EA789BD4EC8D4BD55B7
Belo Monte	1	2021/01/18	21:04:26	-9,8500000	-37,230000	0,00	-	Caatinga	AL-2700904-9326CF1A93AE45F9A3BDAAA14C5DC9E2
Branquinha	1	2021/01/18	15:30:00	-9,2400000	-36,143000	0,00	-	Floresta Estacional	-
Campestre	1	2021/01/17	15:48:00	-8,8610000	-35,564000	0,00	-	-	AL-2701357-B08000AE20914C89852956871A3D7067
Girau do Ponciano	1	2021/01/19	16:00:00	-9,9000000	-36,768000	0,00	-	-	AL-2702900-F7D56E3AB8E643E88464FD9F7544D8A1
Japaratinga	1	2021/01/17	15:48:00	-9,0710000	-35,297000	0,00	-	-	AL-2703601-B8DFB75B094C48F783A29E6336D10BAE
Jundiá	1	2021/01/17	15:48:00	-8,9300000	-35,572000	0,00	-	-	-
Mata Grande	1	2021/01/17	15:48:00	-9,1760000	-37,708000	0,00	-	-	AL-2705002-D0BEF037C07B437A9B31E18978AE8F84
Monteirópolis	1	2021/01/18	16:05:00	-9,5660000	-37,314000	0,00	-	-	AL-2705408-BA9DD95DCDD34A03A5DB34A04937EC92
Santana do Ipanema	1	2021/01/18	15:30:00	-9,3250000	-37,171000	0,00	Área Proposta Serra da Caiçara	-	AL-2708006-6B43D1DDA1924D92969B606B8320409A
Teotônio vilela	1	2021/01/17	23:14:25	-10,0200000	-36,450000	0,00	-	-	AL-2709152-F5CB538AF3A04A539AF7B4CAEB18CF6F