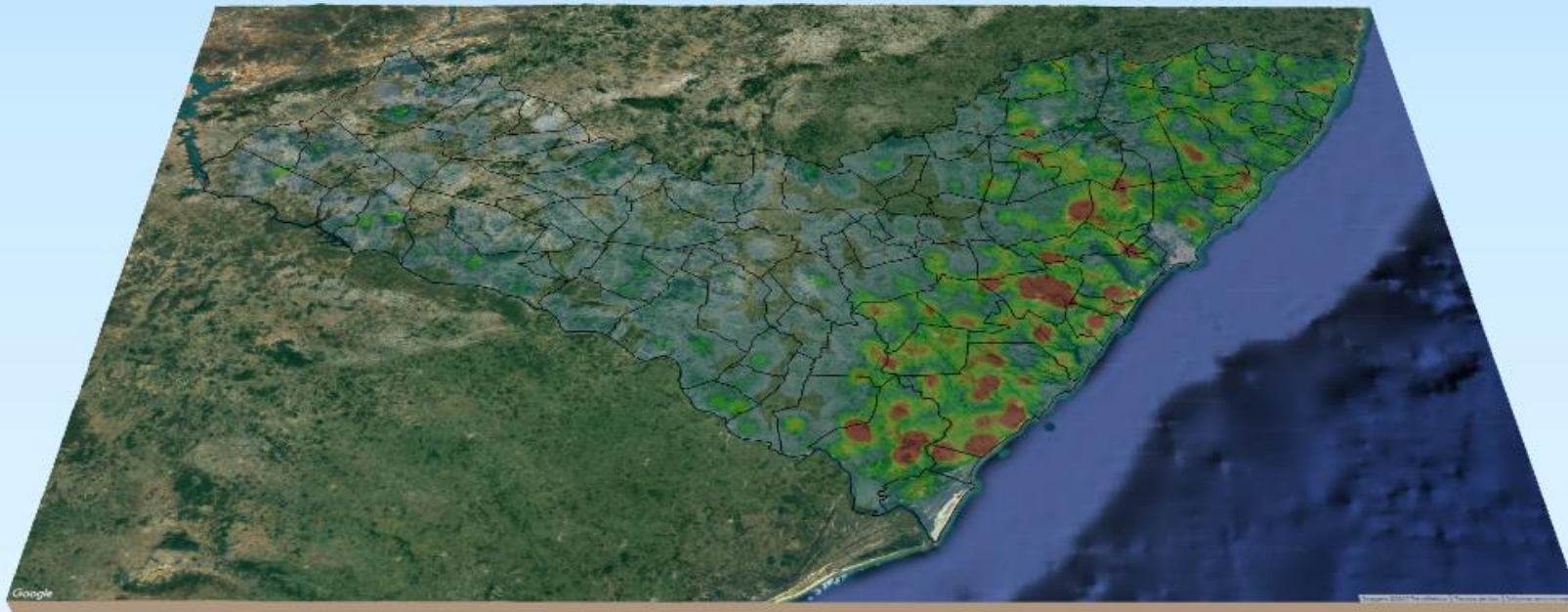


RELATÓRIO DE MONITORAMENTO DE FOCOS DE QUEIMADAS

21 a 27 de Março de 2021



MONITORAMENTO DE FOCOS DE QUEIMADAS NO ESTADO DE ALAGOAS
RELATÓRIO TÉCNICO

JOSÉ RENAN VASCONCELOS CALHEIROS FILHO

Governador do Estado de Alagoas

FERNANDO SOARES PEREIRA

Secretário de Estado do Meio Ambiente e dos Recursos Hídricos

GUSTAVO RESSURREIÇÃO LOPES

Diretor-Presidente do Instituto do Meio Ambiente de Alagoas

IVENS BARBOZA LEÃO

Assessor Executivo de Gestão do
Instituto do Meio Ambiente de Alagoas

EPITÁCIO CORREIA DE FARIAS JÚNIOR

Gerente de Fauna, Flora e Unidades de Conservação do
Instituto do Meio Ambiente de Alagoas

DANIEL NIVALDO DA CONCEIÇÃO

Assessor Ambiental de Geoprocessamento do
Instituto do Meio Ambiente de Alagoas

RESUMO DAS OCORRÊNCIAS DOS FOCOS DE QUEIMADAS

21 a 27/03/2021

QUANTIDADE TOTAL DE FOCOS NO ESTADO: 89

QUANTIDADE DE FOCOS MONITORADOS: 64

QUANTIDADE DE FOCOS QUE AFETARAM UNIDADES DE CONSERVAÇÃO: 01
Área de Proteção Ambiental da Marituba do Peixe: 01

QUANTIDADE DE FOCOS QUE AFETARAM VEGETAÇÃO: 15

Caatinga: 06
Floresta Ombrófila: 08
Transição Fitoecológica: 01

RANKING DOS 5 MUNICÍPIOS COM MAIOR QUANTIDADE DE REGISTROS DE FOCOS:

1-Coruripe: 33
2-Belo Monte: 05
3-Barra de Santo Antônio: 04
4-São Luís do Quitunde: 04
5-Maragogi: 03

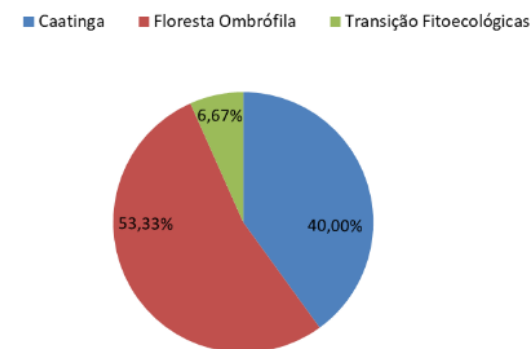
RANKING DOS 5 MUNICÍPIOS COM MENOR QUANTIDADE DE REGISTROS DE FOCOS:

1-Canapi: 01
2-Feliz Deserto: 01
3-Girau do Ponciano: 01
4-Igaci: 01
5-Mata Grande: 01

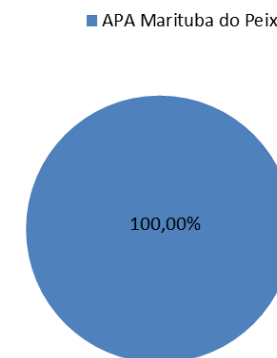
Relações dos Focos Monitorados em Relação ao Total Registrado



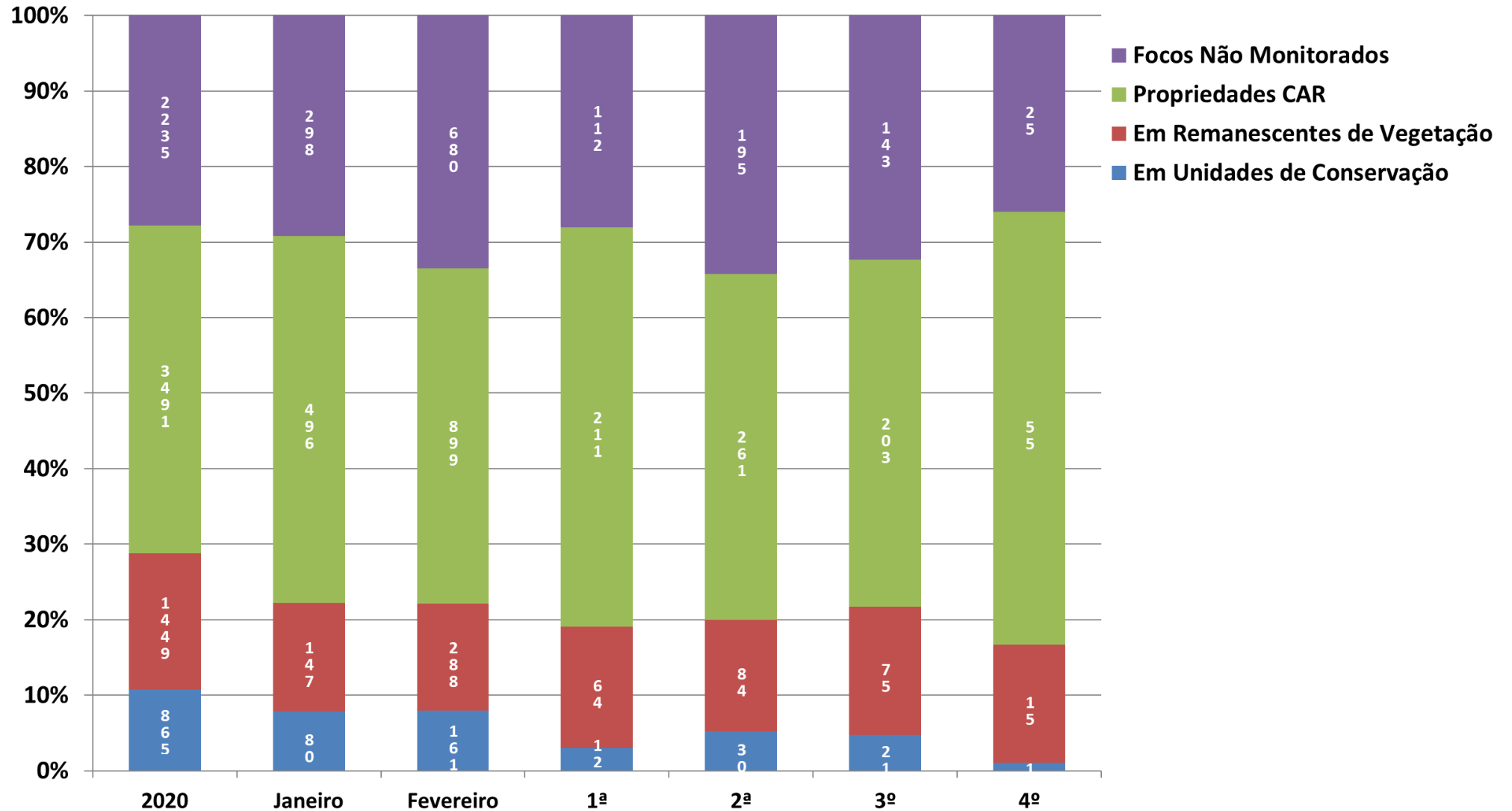
Tipos de Vegetação Afetados Pelos Focos



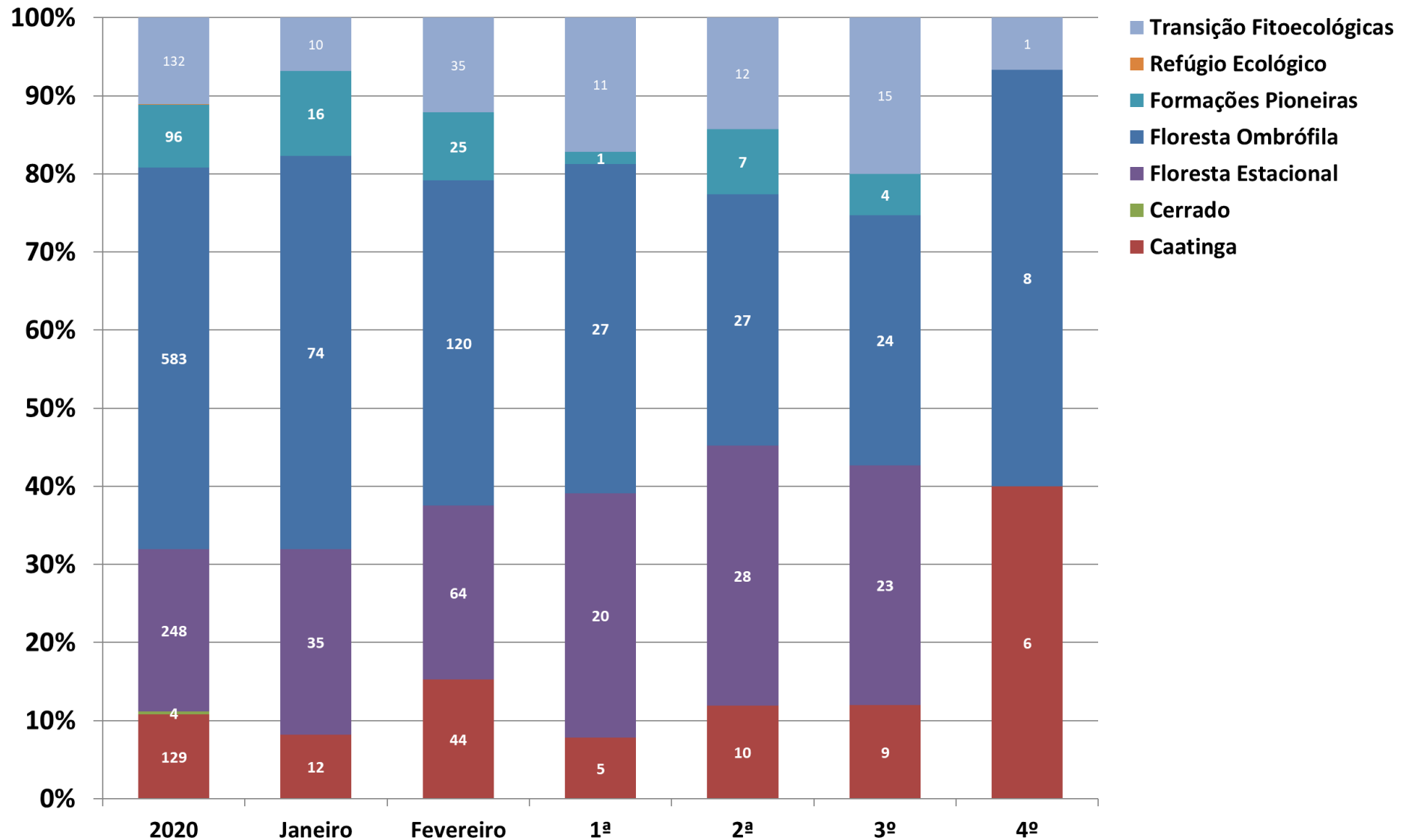
Unidades de Conservação Afetadas Pelos Focos



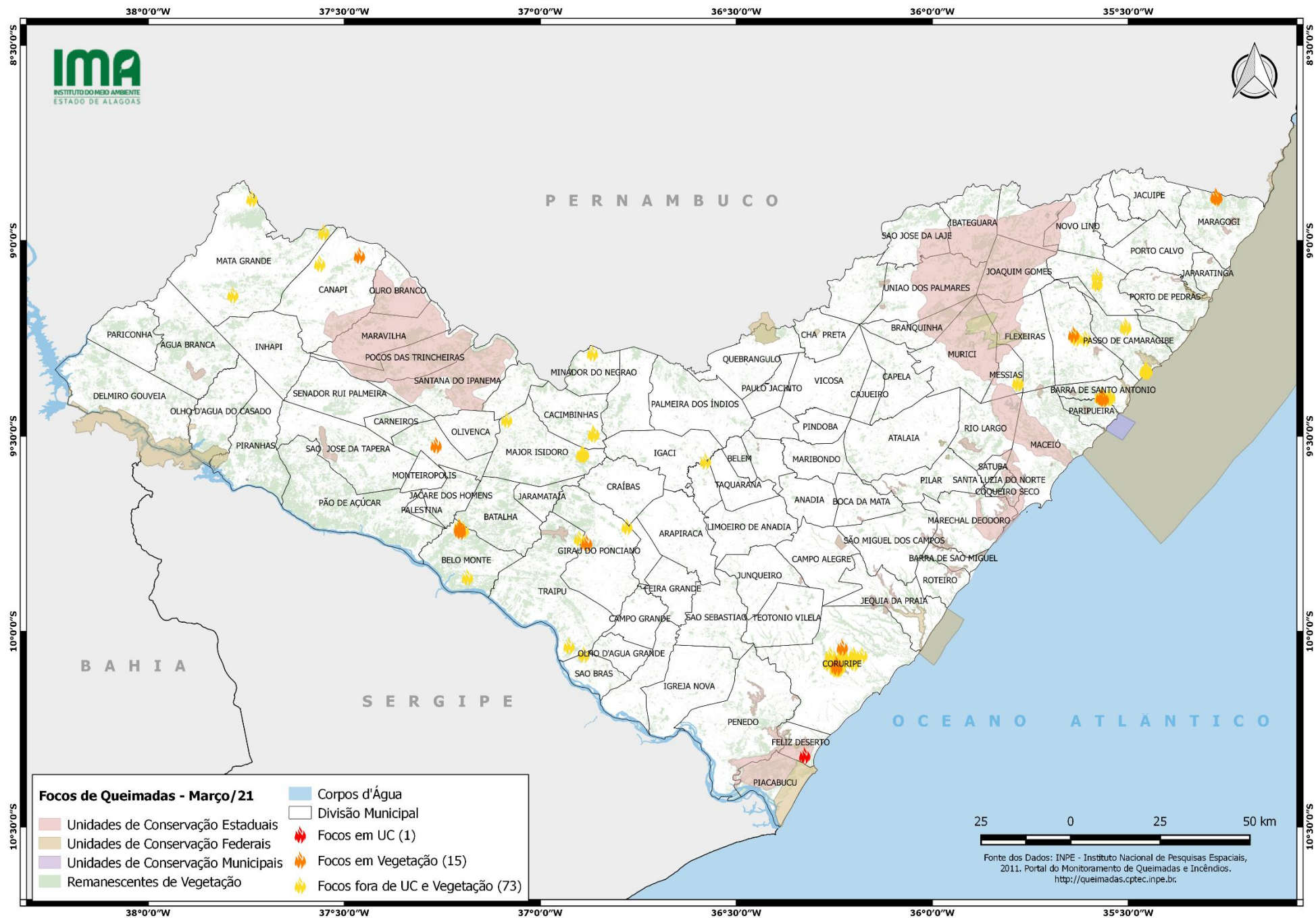
Evolução dos Focos de Queimadas



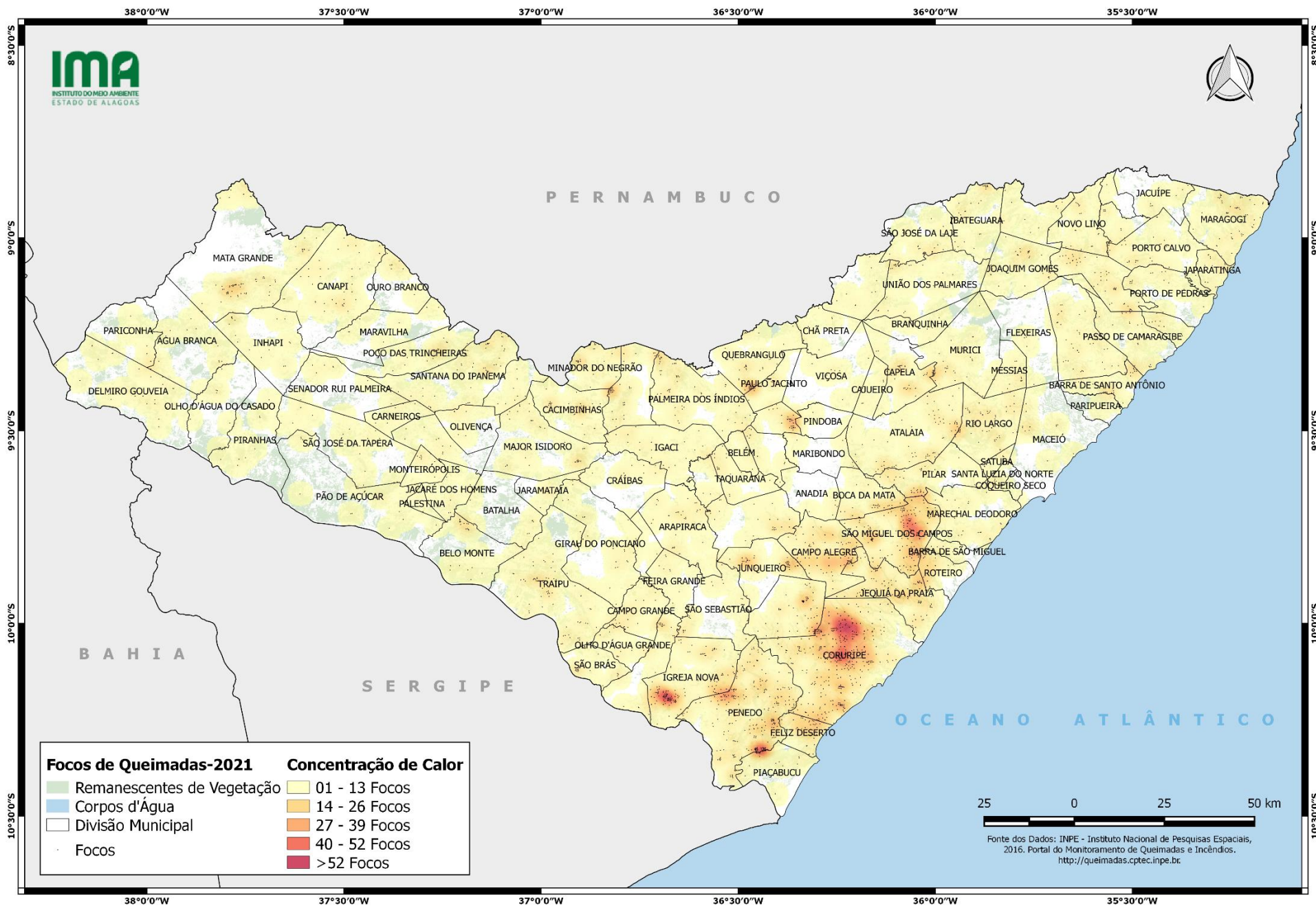
Evolução dos Focos de Queimadas em Remanescentes de Vegetação



DISTRIBUIÇÃO ESPACIAL DOS FOCOS DE QUEIMADAS- 21 a 27/03/2021



CONCENTRAÇÃO DOS FOCOS DE QUEIMADAS – 01/01 a 27/03/2021



INSTITUTO DO MEIO AMBIENTE DE ALAGOAS
ASSESSORIA AMBIENTAL DE GEOPROCESSAMENTO
RELATÓRIO SEMANAL DE MONITORAMENTO DE FOCOS DE QUEIMADAS

MUNICÍPIO	QTD FOCOS	DATA (aaaammdd)	HORA GMT (hms)	LATITUDE	LONGITUDE	PRECIPITAÇÃO (mm)	UNIDADE DE CONSERVAÇÃO	TIPO DE VEGETAÇÃO AFETADA	CÓDIGO DA PROPRIEDADE DE OCORRÊNCIA DO FOCO DE QUEIMADA
Coruripe	33	2021/03/23	15:30:00	-10,090000	-36,243000	1,50	-	Floresta Ombrófila	-
		2021/03/22	21:44:25	-10,080000	-36,200000	0,00	-	-	AL-2702306-3DD1D130657641CAB5665782A296D96A
		2021/03/23	16:05:00	-10,060000	-36,198000	1,40	-	-	AL-2702306-3DD1D130657641CAB5665782A296D96A
		2021/03/26	20:04:24	-10,080000	-36,200000	0,80	-	-	AL-2702306-3DD1D130657641CAB5665782A296D96A
		2021/03/23	16:05:00	-10,060000	-36,207000	1,50	-	-	AL-2702306-417DA0E5EA6042ABB7F717F180B27608
		2021/03/23	15:30:00	-10,090000	-36,243000	1,50	-	-	AL-2702306-817061A0F8F94CA7A536D8ED8F13F975
		2021/03/22	20:44:24	-10,080000	-36,230000	0,00	-	-	AL-2702306-BC632E6717E94300B25C3A0087EA9FED
		2021/03/22	20:44:24	-10,080000	-36,250000	0,00	-	-	AL-2702306-BC632E6717E94300B25C3A0087EA9FED
		2021/03/22	20:44:24	-10,060000	-36,230000	0,00	-	-	AL-2702306-BC632E6717E94300B25C3A0087EA9FED
		2021/03/22	21:24:24	-10,080000	-36,230000	0,00	-	-	AL-2702306-BC632E6717E94300B25C3A0087EA9FED
		2021/03/22	21:24:24	-10,060000	-36,200000	0,00	-	-	AL-2702306-BC632E6717E94300B25C3A0087EA9FED
		2021/03/22	21:24:24	-10,060000	-36,230000	0,00	-	-	AL-2702306-BC632E6717E94300B25C3A0087EA9FED
		2021/03/22	21:34:25	-10,060000	-36,230000	0,00	-	-	AL-2702306-BC632E6717E94300B25C3A0087EA9FED
		2021/03/22	21:44:25	-10,060000	-36,180000	0,00	-	-	AL-2702306-BC632E6717E94300B25C3A0087EA9FED
		2021/03/22	21:44:25	-10,060000	-36,200000	0,00	-	-	AL-2702306-BC632E6717E94300B25C3A0087EA9FED
		2021/03/22	21:44:25	-10,060000	-36,230000	0,00	-	-	AL-2702306-BC632E6717E94300B25C3A0087EA9FED
		2021/03/23	15:30:00	-10,090000	-36,239000	1,50	-	-	AL-2702306-BC632E6717E94300B25C3A0087EA9FED
		2021/03/23	15:30:00	-10,090000	-36,247000	1,50	-	-	AL-2702306-BC632E6717E94300B25C3A0087EA9FED
		2021/03/23	15:30:00	-10,080000	-36,264000	1,70	-	-	AL-2702306-BC632E6717E94300B25C3A0087EA9FED
		2021/03/23	15:30:00	-10,080000	-36,240000	1,60	-	-	AL-2702306-BC632E6717E94300B25C3A0087EA9FED
		2021/03/23	15:30:00	-10,080000	-36,248000	1,60	-	-	AL-2702306-BC632E6717E94300B25C3A0087EA9FED
		2021/03/23	15:30:00	-10,080000	-36,236000	1,50	-	-	AL-2702306-BC632E6717E94300B25C3A0087EA9FED
		2021/03/23	15:30:00	-10,080000	-36,244000	1,60	-	-	AL-2702306-BC632E6717E94300B25C3A0087EA9FED
		2021/03/23	15:30:00	-10,090000	-36,235000	1,50	-	-	AL-2702306-BC632E6717E94300B25C3A0087EA9FED
		2021/03/23	15:30:00	-10,090000	-36,239000	1,50	-	-	AL-2702306-BC632E6717E94300B25C3A0087EA9FED
		2021/03/23	15:30:00	-10,070000	-36,261000	1,70	-	-	AL-2702306-BC632E6717E94300B25C3A0087EA9FED
		2021/03/25	15:04:24	-10,080000	-36,250000	0,40	-	-	AL-2702306-BC632E6717E94300B25C3A0087EA9FED
2021/03/26	20:04:24	-10,080000	-36,230000	1,00	-	-	AL-2702306-BC632E6717E94300B25C3A0087EA9FED		
2021/03/26	20:04:25	-10,060000	-36,200000	0,80	-	-	AL-2702306-BC632E6717E94300B25C3A0087EA9FED		
2021/03/26	20:04:25	-10,060000	-36,230000	1,00	-	-	AL-2702306-BC632E6717E94300B25C3A0087EA9FED		
2021/03/22	20:44:25	-10,040000	-36,230000	0,00	-	-	Floresta Ombrófila AL-2702306-BC632E6717E94300B25C3A0087EA9FED		
2021/03/23	15:30:00	-10,080000	-36,244000	1,60	-	-	Floresta Ombrófila AL-2702306-BC632E6717E94300B25C3A0087EA9FED		
2021/03/23	15:30:00	-10,080000	-36,237000	1,50	-	-	- AL-2702306-EFC6139E50584D3FAF8E6665D04528C5		
Belo Monte	5	2021/03/22	16:42:00	-9,743000	-37,204000	0,00	-	Caatinga	-
		2021/03/24	03:24:00	-9,735000	-37,204000	0,00	-	Caatinga	-
		2021/03/24	04:18:00	-9,736000	-37,205000	0,00	-	Caatinga	-
		2021/03/24	04:18:00	-9,736000	-37,206000	0,00	-	Caatinga	-
		2021/03/22	12:30:00	-9,861000	-37,186000	0,00	-	-	AL-2700904-7CEC24251CC14173841D38749643E623
Barra de Santo Antônio	4	2021/03/23	15:30:00	-9,400000	-35,569000	0,70	-	Floresta Ombrófila	-

**INSTITUTO DO MEIO AMBIENTE DE ALAGOAS
ASSESSORIA AMBIENTAL DE GEOPROCESSAMENTO
RELATÓRIO SEMANAL DE MONITORAMENTO DE FOCOS DE QUEIMADAS**

		2021/03/21	15:18:00	-9,402000	-35,553000	1,50	-	-	AL-2700508-658EA456190C4307B9BB6F6ADC2E26F8
		2021/03/23	15:30:00	-9,398000	-35,567000	0,70	-	-	AL-2700508-658EA456190C4307B9BB6F6ADC2E26F8
		2021/03/23	15:30:00	-9,400000	-35,564000	0,60	-	-	AL-2700508-658EA456190C4307B9BB6F6ADC2E26F8
São Luís do Quitunde	4	2021/03/22	20:14:30	-9,240000	-35,640000	0,00	-	Floresta Ombrófila	AL-2708501-2D74B082FD4D40DBB2DE05015AB5607B
		2021/03/24	16:00:00	-9,249000	-35,634000	0,30	-	-	AL-2708501-6E635E0052FB4A94A4386EBB470C549A
		2021/03/24	16:00:00	-9,245000	-35,634000	0,30	-	-	AL-2708501-6E635E0052FB4A94A4386EBB470C549A
		2021/03/22	20:14:30	-9,250000	-35,610000	0,00	-	-	AL-2708501-C4E96AB132DF4FFCB9DF17A7C698216E
		2021/03/22	15:48:00	-8,889000	-35,276000	0,00	-	-	AL-2704500-6DEEEDD48A1C4BED940424994739DD62
Maragogi	3	2021/03/22	15:48:00	-8,886000	-35,276000	0,00	-	Floresta Ombrófila	AL-2704500-6DEEEDD48A1C4BED940424994739DD62
		2021/03/22	16:42:00	-8,889000	-35,274000	0,00	-	Floresta Ombrófila	AL-2704500-6DEEEDD48A1C4BED940424994739DD62
		2021/03/21	19:44:30	-9,110000	-35,580000	4,80	-	-	AL-2705101-2510E680DA124564BA81BD117DAA7DF9
Matriz De Camaragibe	2	2021/03/21	21:34:31	-9,090000	-35,580000	4,90	-	-	AL-2705101-C6EC2054BFB344CC92486BF7470792C0
		2021/03/22	15:48:00	-9,364000	-35,781000	0,00	-	-	AL-2705507-63D2A9D801774802B1C7335D077C7C26
Messias	2	2021/03/22	15:48:00	-9,361000	-35,782000	0,00	-	-	AL-2705507-63D2A9D801774802B1C7335D077C7C26
		2021/03/23	15:30:00	-9,402000	-35,566000	0,70	-	-	AL-2700508-658EA456190C4307B9BB6F6ADC2E26F8
Paripueira	2	2021/03/23	15:30:00	-9,404000	-35,563000	0,60	-	Floresta Ombrófila	AL-2700508-658EA456190C4307B9BB6F6ADC2E26F8
		2021/03/22	15:48:00	-9,218000	-35,507000	0,00	-	-	AL-2706505-A40EC3B316CB45A18EE65D04340A6526
Passo de Camaragibe	2	2021/03/22	15:48:00	-9,221000	-35,506000	0,00	-	-	AL-2706505-A40EC3B316CB45A18EE65D04340A6526
		2021/03/22	16:42:00	-9,038000	-37,461000	0,00	-	Caatinga	AL-2701605-8133A6C0E4E74EA79C5FE90DDC26D195
Canapi	1	2021/03/22	16:42:00	-9,038000	-37,461000	0,00	-	Caatinga	AL-2701605-8133A6C0E4E74EA79C5FE90DDC26D195
Feliz Deserto	1	2021/03/23	15:30:00	-10,310000	-36,325000	0,50	APA da Marituba do Peixe	-	-
Girau do Ponciano	1	2021/03/26	16:12:00	-9,773000	-36,881000	0,10	-	Transição Fitoecológica	-
Igaci	1	2021/03/26	16:12:00	-9,563000	-36,578000	1,10	-	-	AL-2703106-24C793A4E30B4694B8E1FAEB33FE0502
Mata Grande	1	2021/03/24	16:00:00	-9,138000	-37,784000	0,00	-	-	AL-2705002-D437BE2DEDC44691AC3F02D5DFB947C9
Olho d'Água Das Flores	1	2021/03/27	12:50:00	-9,523000	-37,266000	1,60	-	Caatinga	-
Traipu	1	2021/03/26	15:24:00	-10,030000	-36,927000	0,00	-	-	AL-2709202-4BA559E6F19B4C429764B37730599B5C