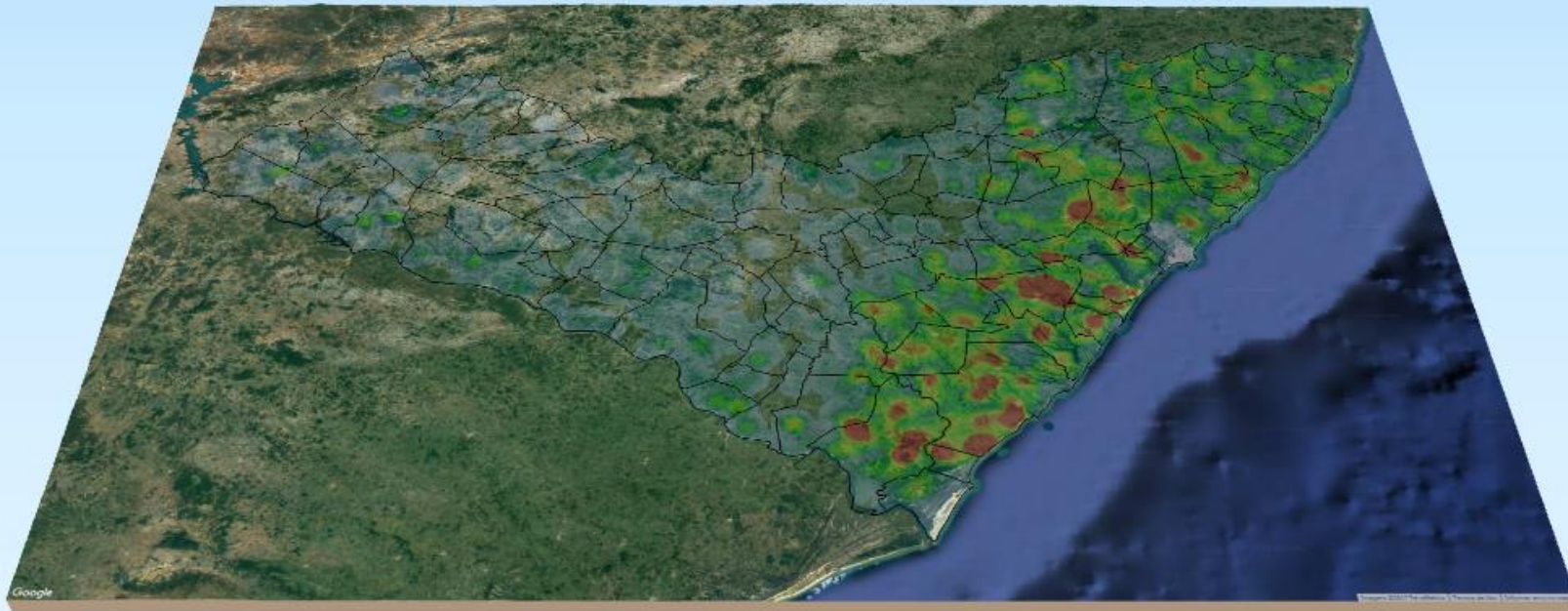


# RELATÓRIO DE MONITORAMENTO DE FOCOS DE QUEIMADAS

13 a 19 de Junho de 2021



**MONITORAMENTO DE FOCOS DE QUEIMADAS NO ESTADO DE ALAGOAS**  
**RELATÓRIO TÉCNICO**

**JOSÉ RENAN VASCONCELOS CALHEIROS FILHO**

Governador do Estado de Alagoas

**FERNANDO SOARES PEREIRA**

Secretário de Estado do Meio Ambiente e dos Recursos Hídricos

**GUSTAVO RESSURREIÇÃO LOPES**

Diretor-Presidente do Instituto do Meio Ambiente de Alagoas

**IVENS BARBOZA LEÃO**

Assessor Executivo de Gestão do  
Instituto do Meio Ambiente de Alagoas

**EPITÁCIO CORREIA DE FARIAS JÚNIOR**

Gerente de Fauna, Flora e Unidades de Conservação do  
Instituto do Meio Ambiente de Alagoas

**DANIEL NIVALDO DA CONCEIÇÃO**

Assessor Ambiental de Geoprocessamento do  
Instituto do Meio Ambiente de Alagoas

## RESUMO DAS OCORRÊNCIAS DOS FOCOS DE QUEIMADAS 13 a 19/06/2021

QUANTIDADE TOTAL DE FOCOS NO ESTADO: 2

QUANTIDADE DE FOCOS MONITORADOS<sup>1</sup>: 1

QUANTIDADE DE FOCOS QUE AFETARAM UNIDADES DE CONSERVAÇÃO: 0

QUANTIDADE DE FOCOS QUE AFETARAM VEGETAÇÃO: 1

Transição Fitoecológica: 01

RANKING DOS MUNICÍPIO COM MAIOR QUANTIDADE DE REGISTROS DE FOCOS:

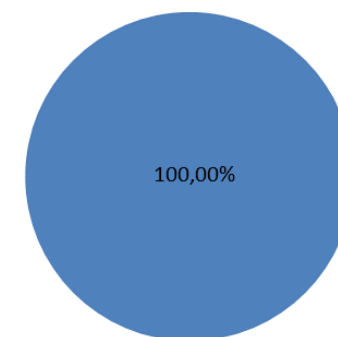
1-Batalha: 01

Relações dos Focos Monitorados em Relação ao Total Registrado



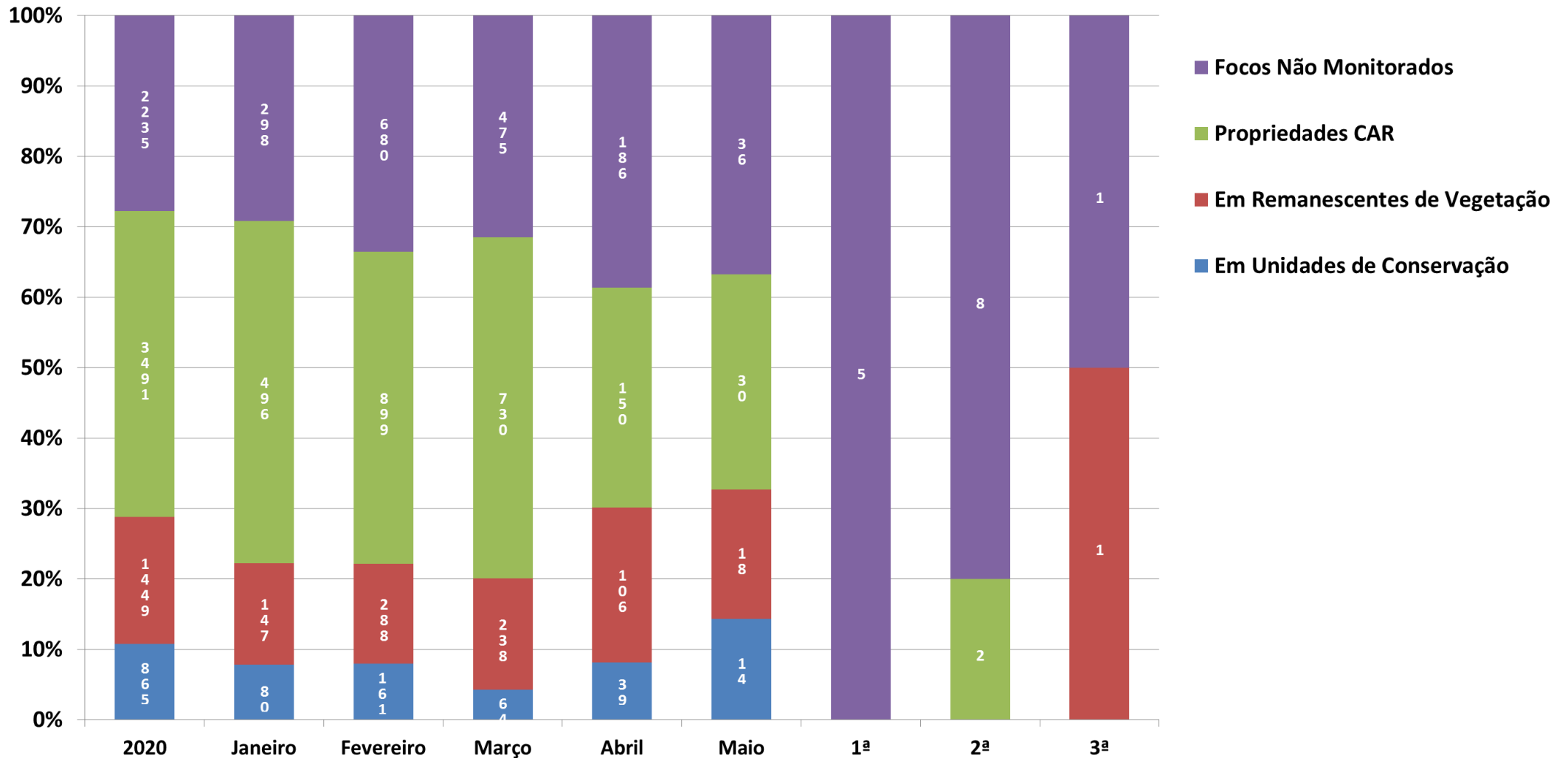
Tipos de Vegetação Afetados Pelos Focos

■ Transição Fitoecológicas

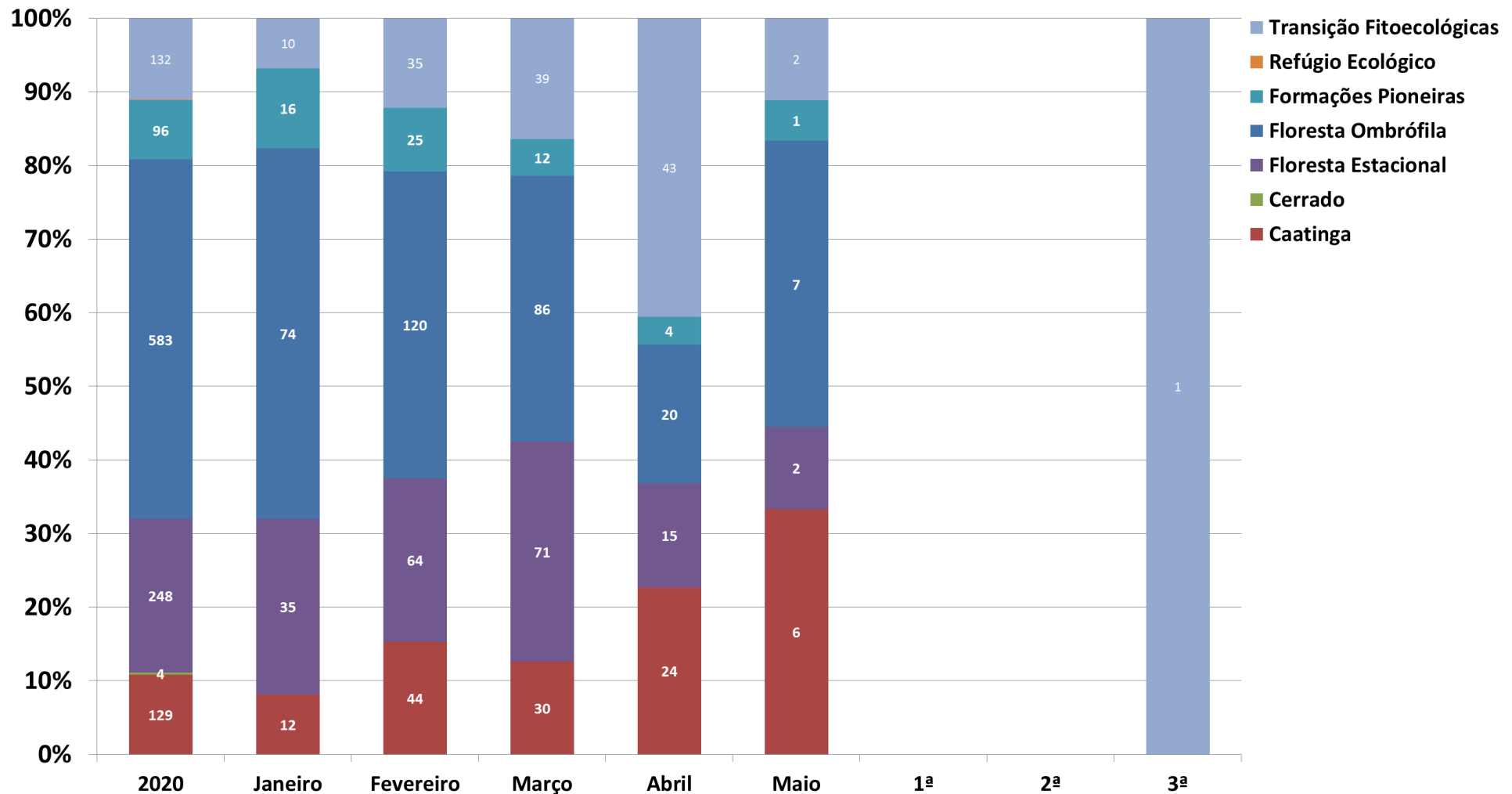


<sup>1</sup>Focos monitorados correspondem àqueles que afetaram remanescentes de vegetação ou unidades de conservação, além das ocorrências identificadas nas propriedades rurais, segundo dados do Cadastro Ambiental Rural.

**Evolução dos Focos de Queimadas**



**Evolução dos Focos de Queimadas em Remanescentes de Vegetação**

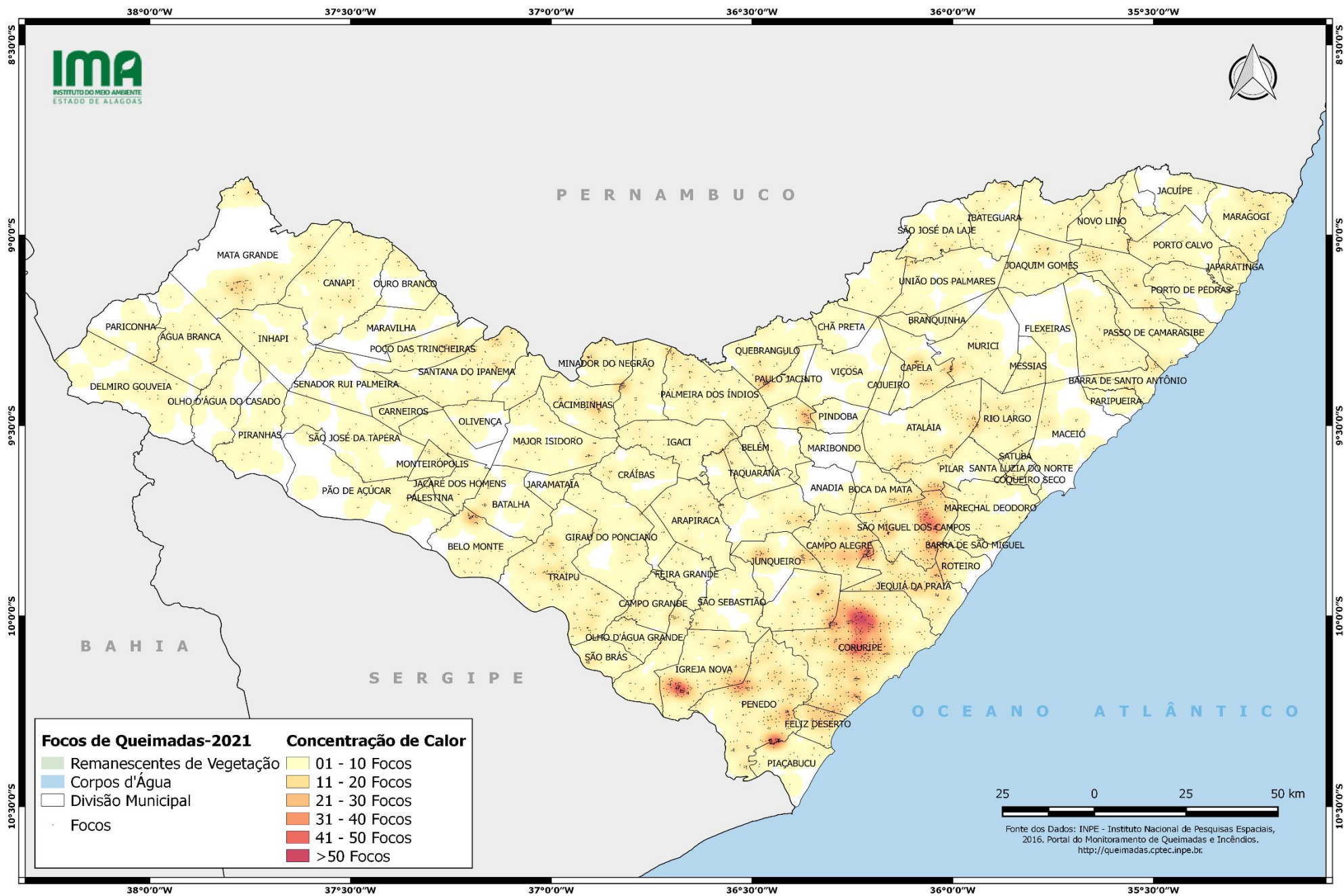




# DISTRIBUIÇÃO ESPACIAL DOS FOCOS DE QUEIMADAS- 13 a 19/06/2021



# CONCENTRAÇÃO DOS FOCOS DE QUEIMADAS – 01/01 a 19/06/2021







INSTITUTO DO MEIO AMBIENTE  
ESTADO DE ALAGOAS

Av. Major Cícero de Góes Monteiro, 2197,  
Mutange – CEP 57017-515– Maceió, Alagoas.  
Fone: 3315-1738/1778  
Fax 3315-1732; www.ima.al.gov.

INSTITUTO DO MEIO AMBIENTE DE ALAGOAS  
ASSESSORIA AMBIENTAL DE GEOPROCESSAMENTO  
RELATÓRIO SEMANAL DE MONITORAMENTO DE FOCOS DE QUEIMADAS

Página: 9

Relatório:  
2021 13-19/06

MUNICÍPIO	QTD FOCOS	DATA (aaaammdd)	HORA GMT (hms)	LATITUDE	LONGITUDE	PRECIPITAÇÃO (mm)	UNIDADE DE CONSERVAÇÃO	TIPO DE VEGETAÇÃO AFETADA	CÓDIGO DA PROPRIEDADE DE OCORRÊNCIA DO FOCO DE QUEIMADA
Batalha	1	2021/06/17	15:18:00	-9,685460	-37,065110	0,00	-	Transição Fitoecológica	-