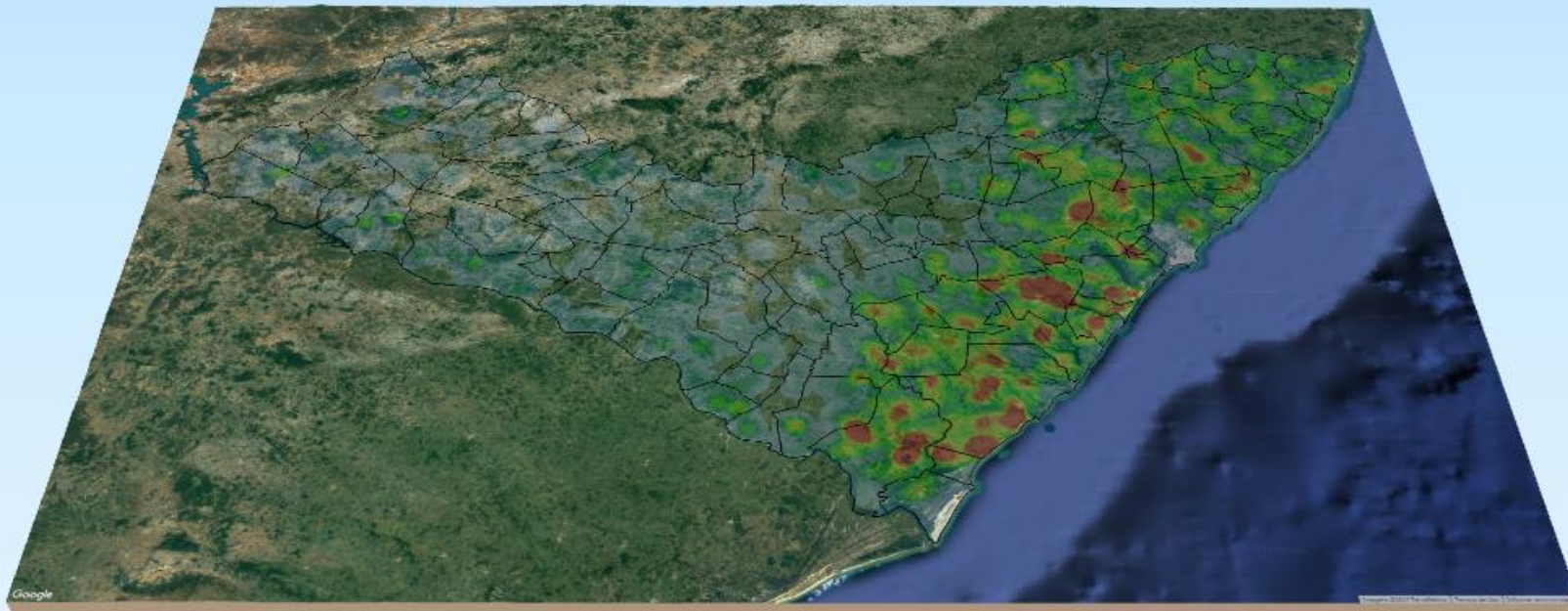


RELATÓRIO DE MONITORAMENTO DE FOCOS DE QUEIMADAS

04 a 10 de Julho de 2021



MONITORAMENTO DE FOCOS DE QUEIMADAS NO ESTADO DE ALAGOAS
RELATÓRIO TÉCNICO

JOSÉ RENAN VASCONCELOS CALHEIROS FILHO

Governador do Estado de Alagoas

FERNANDO SOARES PEREIRA

Secretário de Estado do Meio Ambiente e dos Recursos Hídricos

GUSTAVO RESSURREIÇÃO LOPES

Diretor-Presidente do Instituto do Meio Ambiente de Alagoas

IVENS BARBOZA LEÃO

Assessor Executivo de Gestão do
Instituto do Meio Ambiente de Alagoas

EPITÁCIO CORREIA DE FARIAS JÚNIOR

Gerente de Fauna, Flora e Unidades de Conservação do
Instituto do Meio Ambiente de Alagoas

DANIEL NIVALDO DA CONCEIÇÃO

Assessor Ambiental de Geoprocessamento do
Instituto do Meio Ambiente de Alagoas

RESUMO DAS OCORRÊNCIAS DOS FOCOS DE QUEIMADAS

04 a 10/07/2021

QUANTIDADE TOTAL DE FOCOS NO ESTADO:5

QUANTIDADE DE FOCOS MONITORADOS¹: 5

QUANTIDADE DE FOCOS QUE AFETARAM UNIDADES DE CONSERVAÇÃO: 1

Área de Proteção Ambiental do Pratagy: 01

QUANTIDADE DE FOCOS QUE AFETARAM VEGETAÇÃO: 1

Floresta Ombrófila: 01

RANKING DOS 5 MUNICÍPIOS COM MAIOR QUANTIDADE DE REGISTROS DE FOCOS:

1-Flexeiras: 01

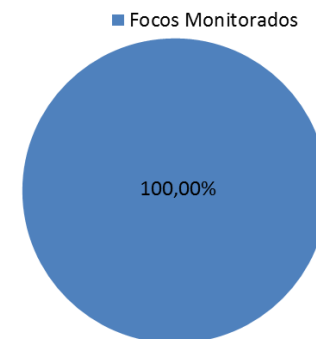
2-Jundiá: 01

3-Maragogi: 01

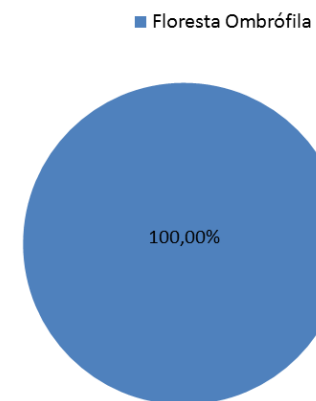
4-Messias: 01

5-Porto de Pedras: 01

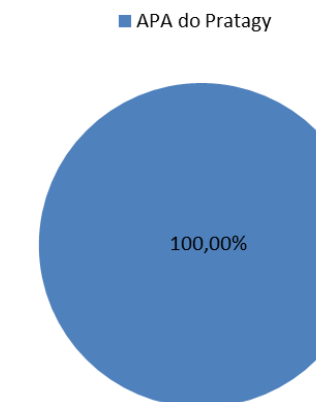
Relações dos Focos Monitorados em Relação ao Total Registrado



Tipos de Vegetação Afetados Pelos Focos



Unidades de Conservação Afetadas Pelos Focos



¹Focos monitorados correspondem àqueles que afetaram remanescentes de vegetação ou unidades de conservação, além das ocorrências identificadas nas propriedades rurais, segundo dados do Cadastro Ambiental Rural.

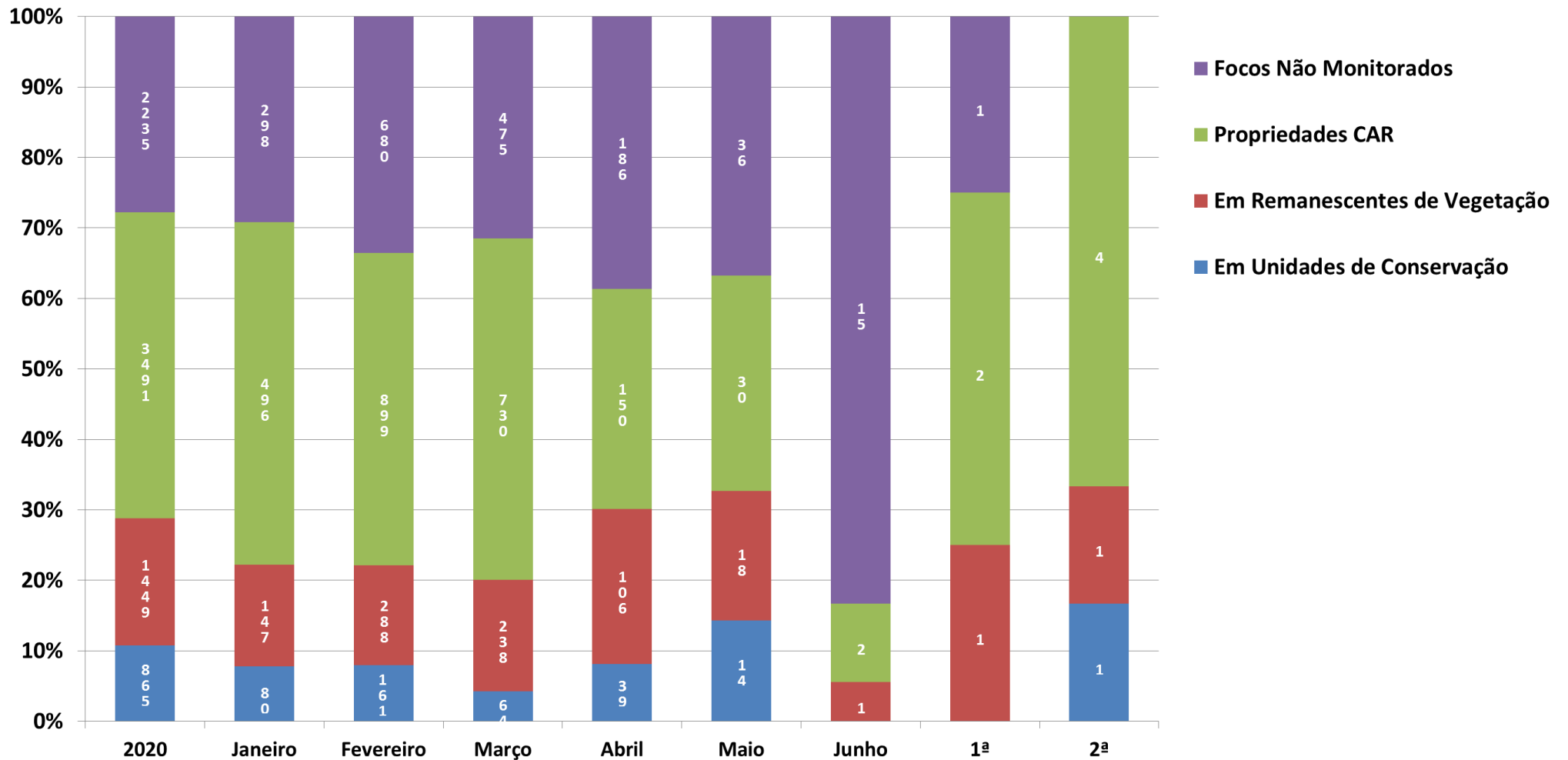


INSTITUTO DO MEIO AMBIENTE
ESTADO DE ALAGOAS

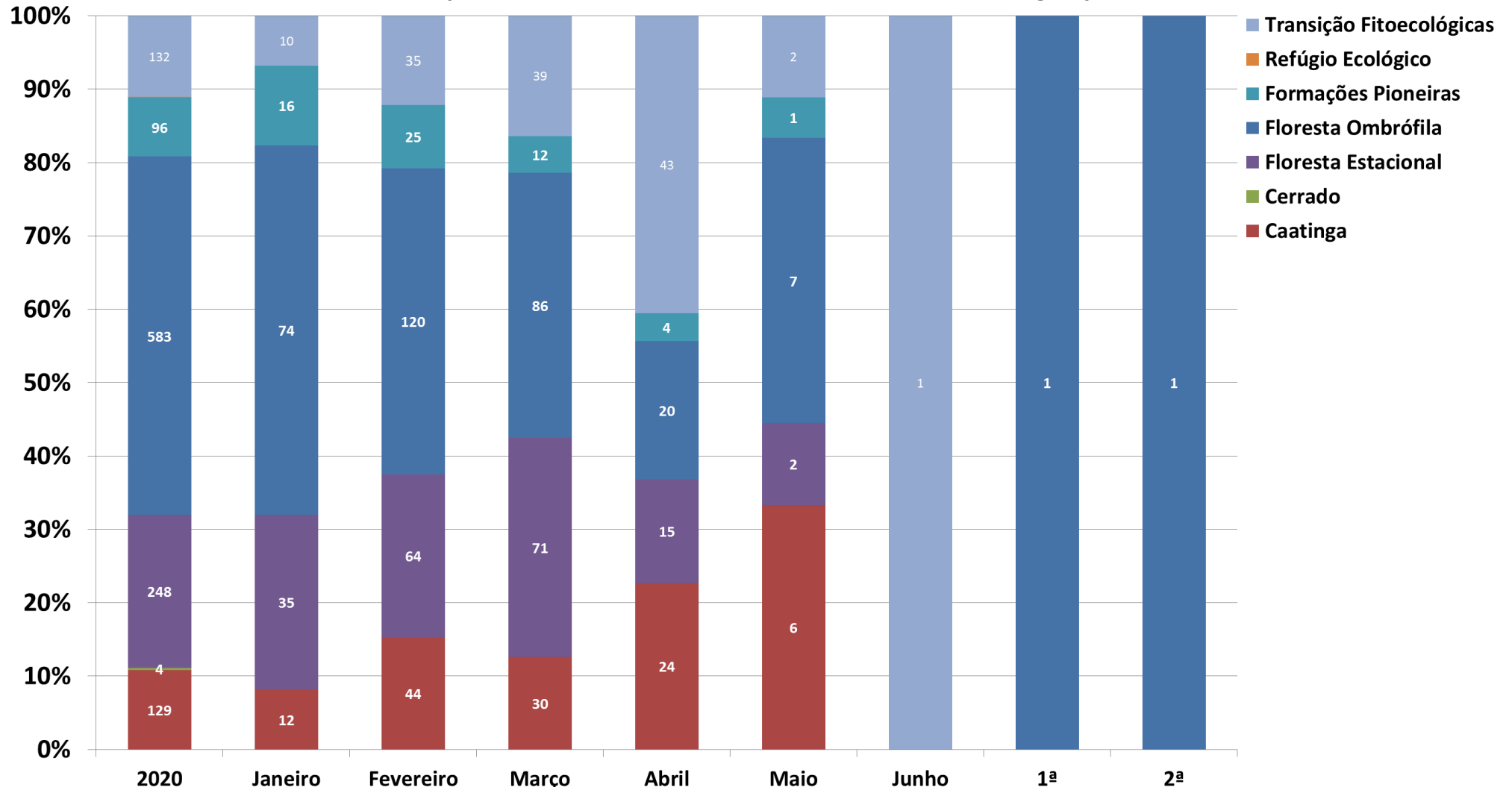
Av. Major Cícero de Góes Monteiro, 2197,
Mutange – CEP 57017-515– Maceió, Alagoas.
Fone: 3315-1738/1778
Fax 3315-1732; www.ima.al.gov.

INSTITUTO DO MEIO AMBIENTE DE ALAGOAS
ASSESSORIA AMBIENTAL DE GEOPROCESSAMENTO
RELATÓRIO SEMANAL DE MONITORAMENTO DE FOCOS DE QUEIMADAS

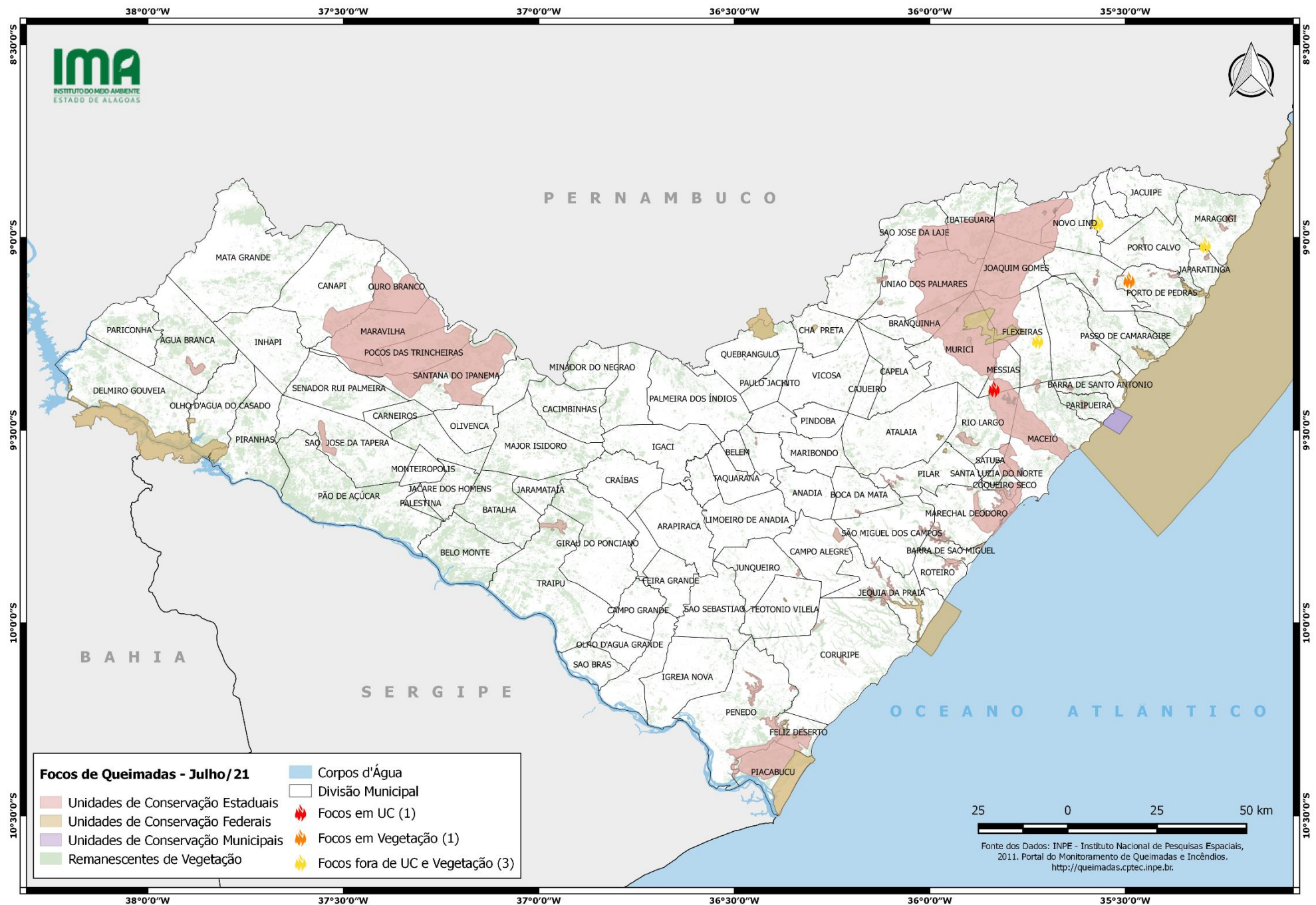
Evolução dos Focos de Queimadas



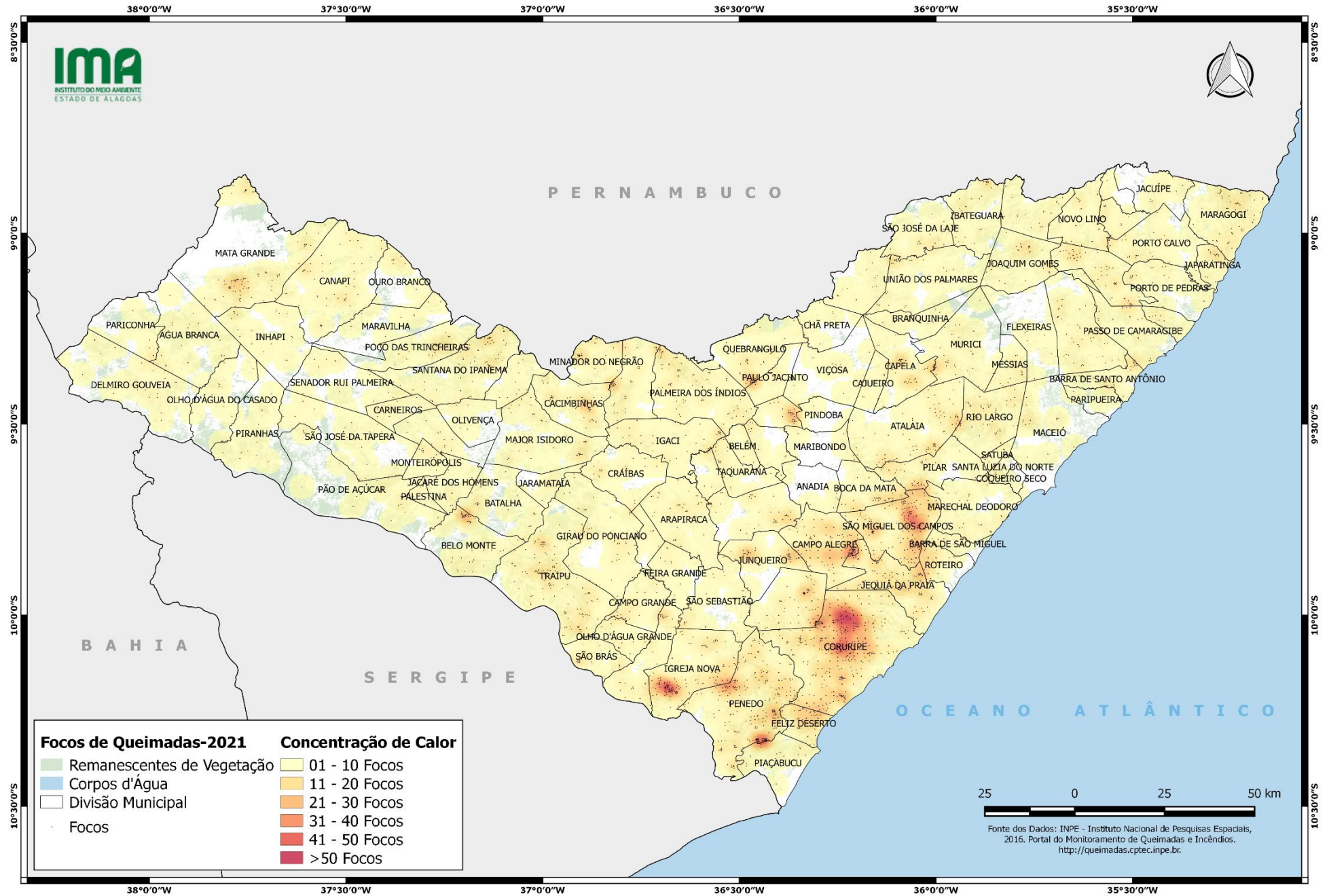
Evolução dos Focos de Queimadas em Remanescentes de Vegetação



DISTRIBUIÇÃO ESPACIAL DOS FOCOS DE QUEIMADAS- 04 a 10/07/2021



CONCENTRAÇÃO DOS FOCOS DE QUEIMADAS – 01/01 a 10/07/2021



**INSTITUTO DO MEIO AMBIENTE DE ALAGOAS
ASSESSORIA AMBIENTAL DE GEOPROCESSAMENTO
RELATÓRIO SEMANAL DE MONITORAMENTO DE FOCOS DE QUEIMADAS**

MUNICÍPIO	QTD FOCOS	DATA (aaaammdd)	HORA GMT (hms)	LATITUDE	LONGITUDE	PRECIPITAÇÃO (mm)	UNIDADE DE CONSERVAÇÃO	TIPO DE VEGETAÇÃO AFETADA	CÓDIGO DA PROPRIEDADE DE OCORRÊNCIA DO FOCO DE QUEIMADA
Flexeiras	1	2021/07/05	15:30:00	-9,267150	-35,724500	0,00	-	-	AL-2702801-3BB98635211B41C0932E1CAEFA677614
Jundiá	1	2021/07/09	15:54:00	-8,962650	-35,570500	0,00	-	-	AL-2703908-826F66F141C7428DB0A646EB86BB75F8
Maragogi	1	2021/07/04	16:42:00	-9,019680	-35,296310	0,00	-	-	AL-2704500-43289F65C71349D48F995CF1210F17EC
Messias	1	2021/07/06	16:00:00	-9,392600	-35,836010	0,00	APA do Pratagy	-	AL-2707701-AA6B44D04B7143F4A11C8E200CB1A9DD
Porto de Pedras	1	2021/07/05	15:00:00	-9,110550	-35,490710	0,00	-	Floresta Ombrófila	-