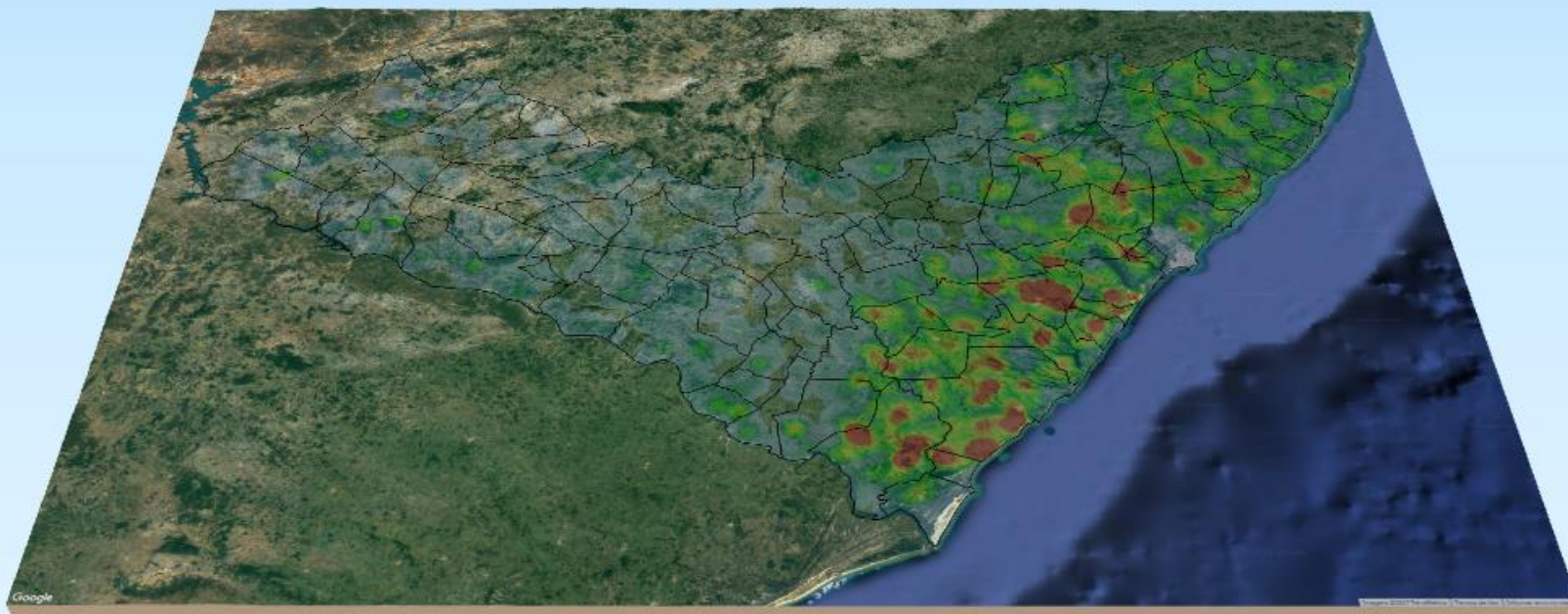


RELATÓRIO DE MONITORAMENTO DE FOCOS DE QUEIMADAS

26 de Dezembro de 2021 a 1º de Janeiro de 2022



MONITORAMENTO DE FOCOS DE QUEIMADAS NO ESTADO DE ALAGOAS
RELATÓRIO TÉCNICO

JOSÉ RENAN VASCONCELOS CALHEIROS FILHO

Governador do Estado de Alagoas

FERNANDO SOARES PEREIRA

Secretário de Estado do Meio Ambiente e dos Recursos Hídricos

GUSTAVO RESSURREIÇÃO LOPES

Diretor-Presidente do Instituto do Meio Ambiente de Alagoas

IVENS BARBOZA LEÃO

Assessor Executivo de Gestão do
Instituto do Meio Ambiente de Alagoas

EPITÁCIO CORREIA DE FARIAS JÚNIOR

Gerente de Fauna, Flora e Unidades de Conservação do
Instituto do Meio Ambiente de Alagoas

DANIEL NIVALDO DA CONCEIÇÃO

Assessor Ambiental de Geoprocessamento do
Instituto do Meio Ambiente de Alagoas

RESUMO DAS OCORRÊNCIAS DOS FOCOS DE QUEIMADAS

26/12/2021 a 01/01/2022

QUANTIDADE TOTAL DE FOCOS NO ESTADO: 109

QUANTIDADE DE FOCOS MONITORADOS¹: 83

QUANTIDADE DE FOCOS QUE AFETARAM UNIDADES DE CONSERVAÇÃO: 10

Área de Proteção Ambiental do Pratagy : 5

Área de Proteção Ambiental da Marituba do Peixe: 3

Área de Proteção Ambiental de Murici: 2

QUANTIDADE DE FOCOS QUE AFETARAM VEGETAÇÃO: 13

Floresta Ombrófila: 11

Floresta Estacional: 01

Formações Pioneiras: 01

RANKING DOS 5 MUNICÍPIOS COM MAIOR QUANTIDADE DE REGISTROS DE FOCOS:

1-Coruripe: 13

2-Rio Largo: 12

3-Jequiá da Praia: 10

4-Limoeiro de Anadia: 06

5-Maceió: 06

RANKING DOS 5 MUNICÍPIOS COM MENOR QUANTIDADE DE REGISTROS DE FOCOS:

1-Atalaia: 01

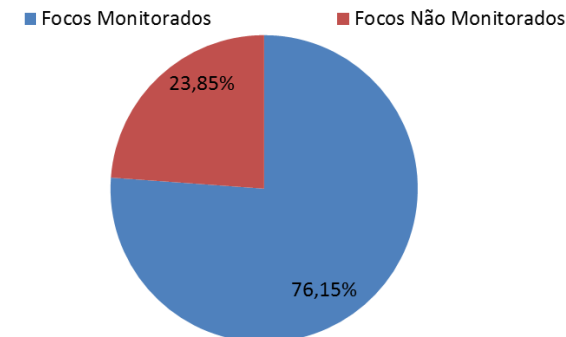
2-Cacimbinhas: 01

3-Igreja Nova: 01

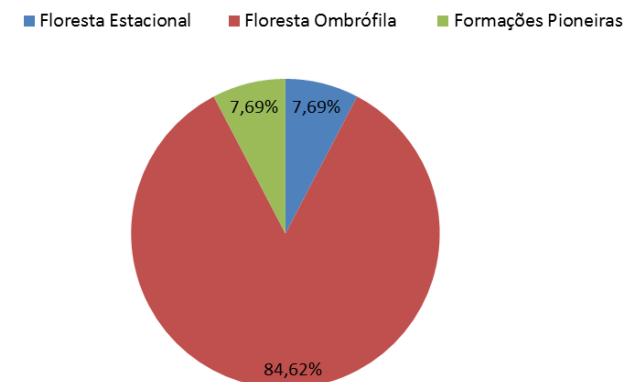
4-Maragogi: 01

5-Mata Grande: 01

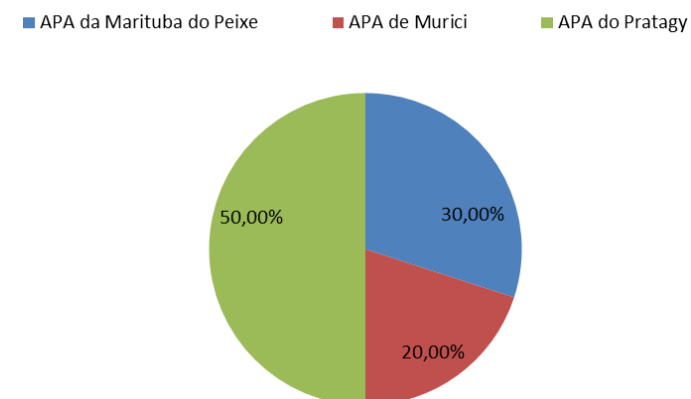
Relações dos Focos Monitorados em Relação ao Total Registrado



Tipos de Vegetação Afetados Pelos Focos



Unidades de Conservação Afetadas Pelos Focos



¹Focos monitorados correspondem àqueles que afetaram remanescentes de vegetação ou unidades de conservação, além das ocorrências identificadas nas propriedades rurais, segundo dados do Cadastro Ambiental Rural.

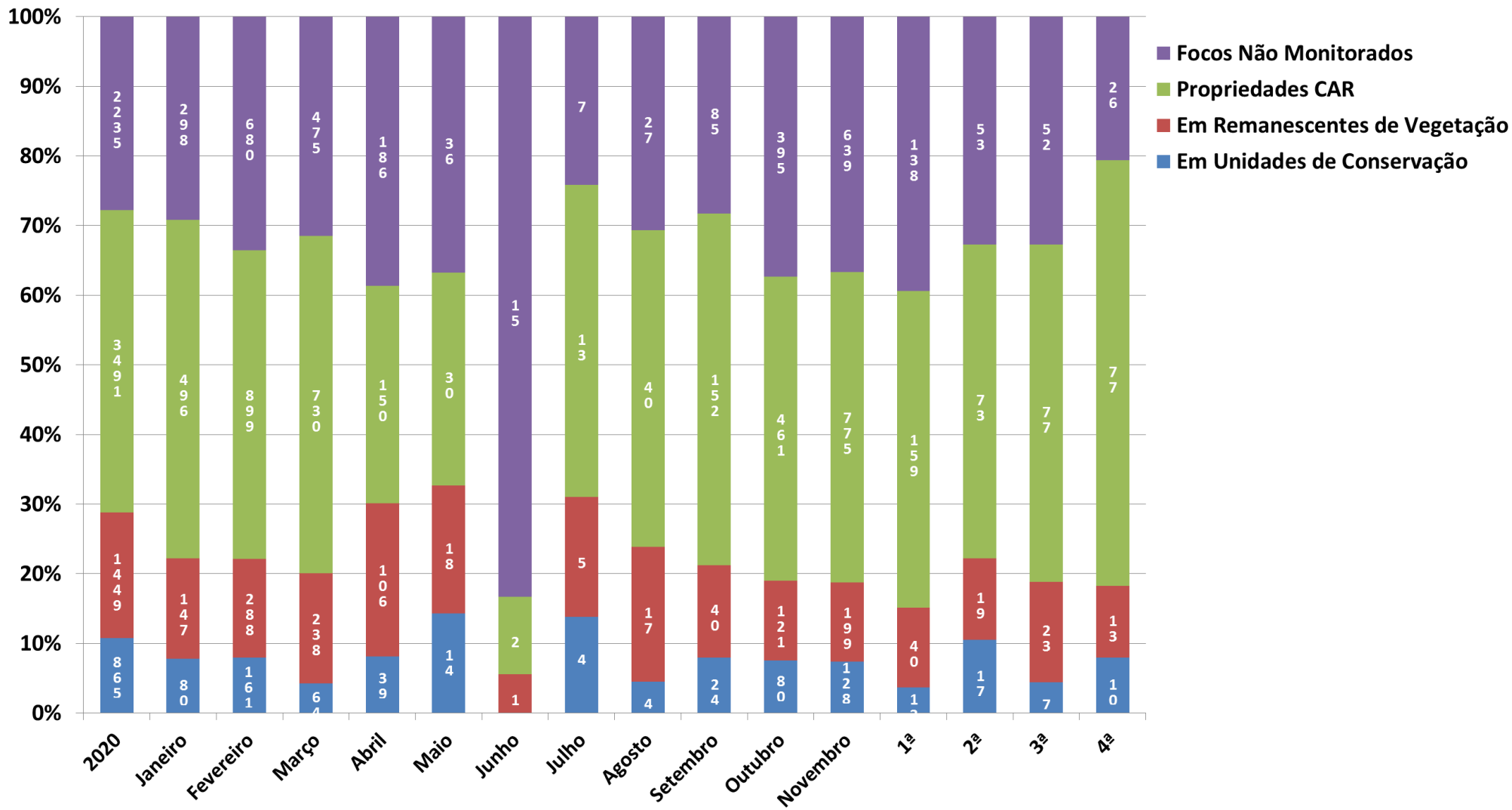


INSTITUTO DO MEIO AMBIENTE
ESTADO DE ALAGOAS

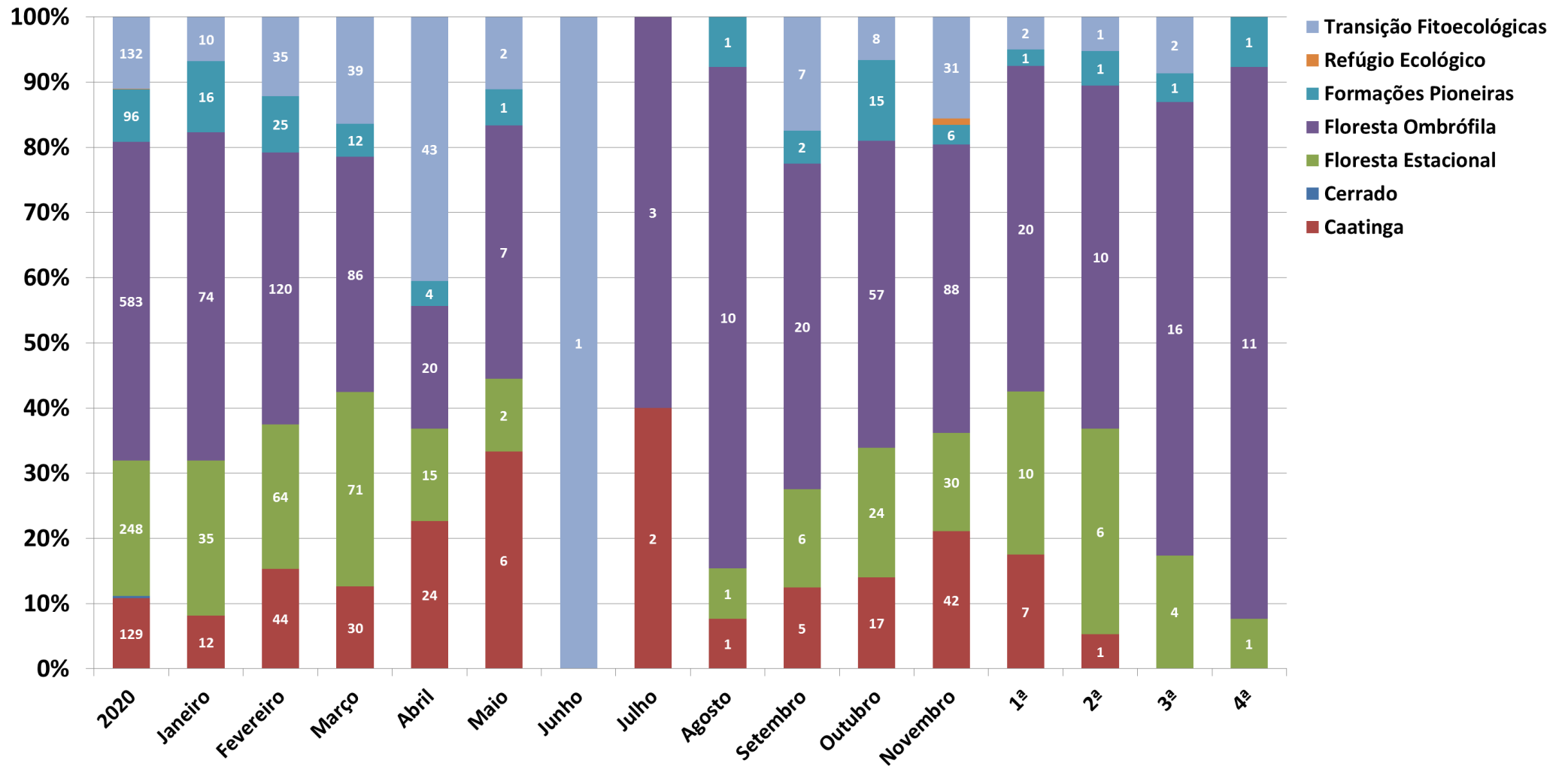
Av. Major Cícero de Góes Monteiro, 2197,
Mutange – CEP 57017-515– Maceió, Alagoas.
Fone: 3315-1738/1778
Fax 3315-1732; www.ima.al.gov.

INSTITUTO DO MEIO AMBIENTE DE ALAGOAS ASSESSORIA AMBIENTAL DE GEOPROCESSAMENTO RELATÓRIO SEMANAL DE MONITORAMENTO DE FOCOS DE QUEIMADAS

Evolução dos Focos de Queimadas



Evolução dos Focos de Queimadas em Remanescentes de Vegetação



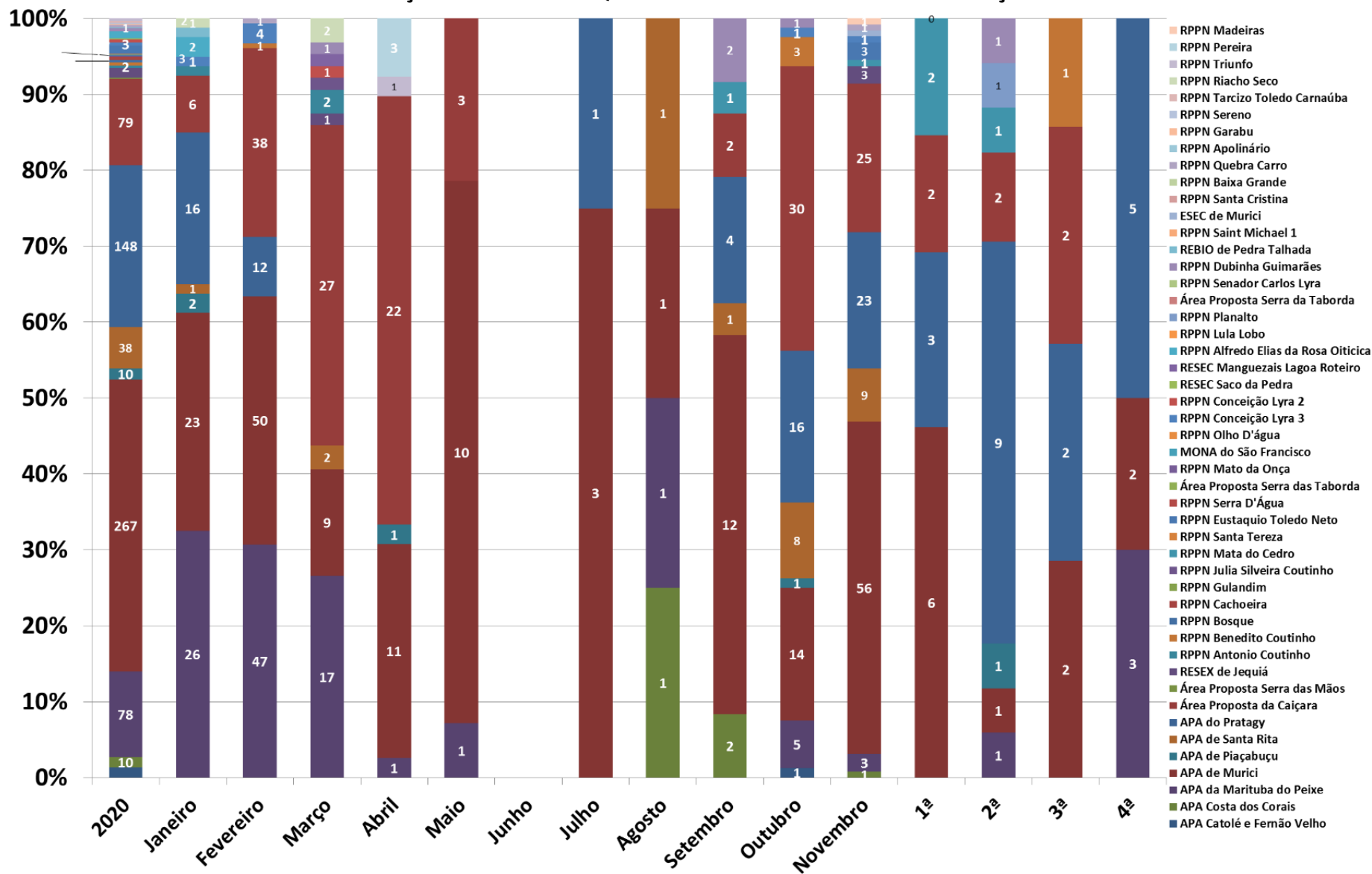


INSTITUTO DO MEIO AMBIENTE
ESTADO DE ALAGOAS

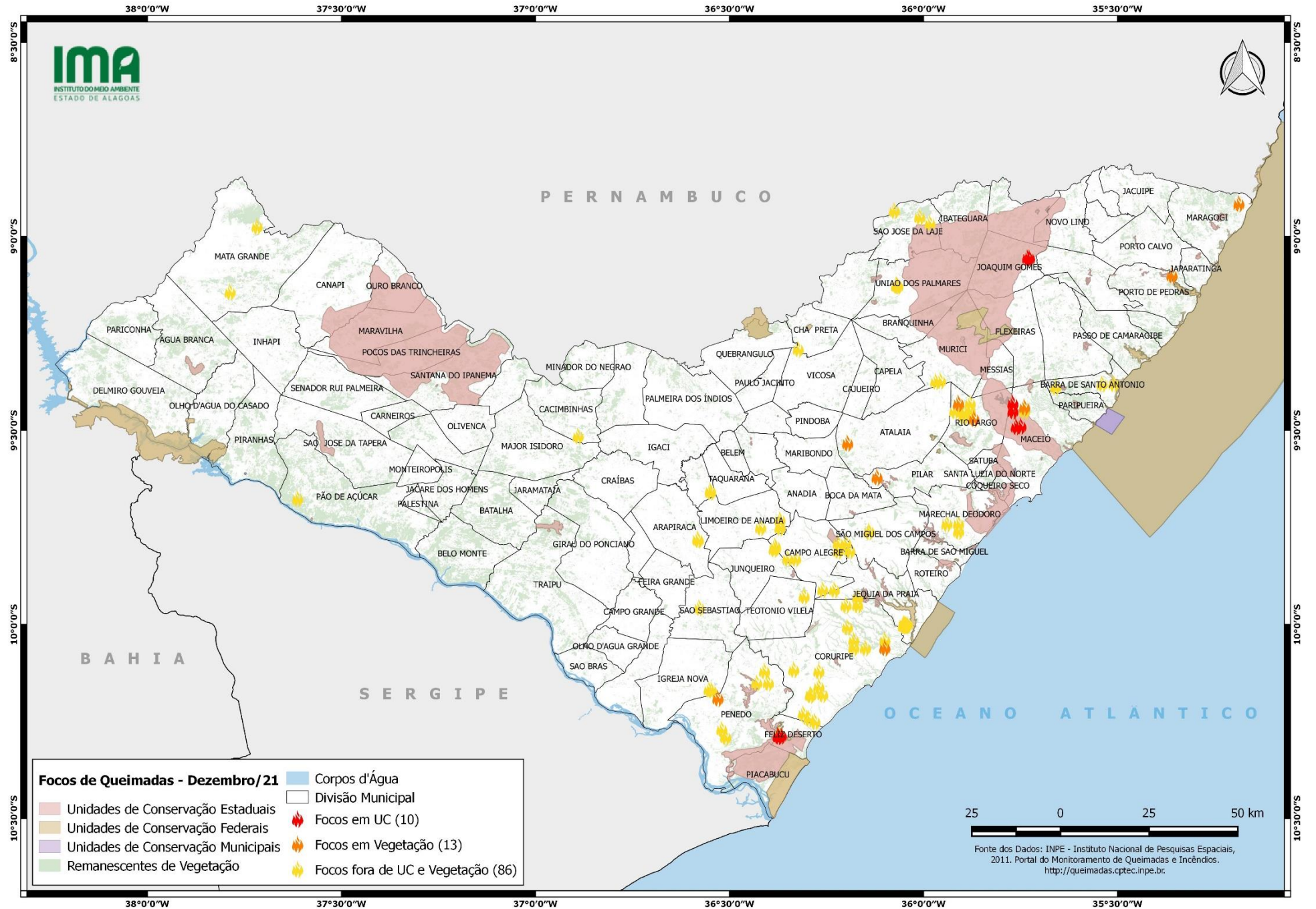
Av. Major Cícero de Góes Monteiro, 2197,
Mutange – CEP 57017-515 – Maceió, Alagoas.
Fone: 3315-1738/1778
Fax 3315-1732; www.ima.al.gov.

INSTITUTO DO MEIO AMBIENTE DE ALAGOAS ASSESSORIA AMBIENTAL DE GEOPROCESSAMENTO RELATÓRIO SEMANAL DE MONITORAMENTO DE FOCOS DE QUEIMADAS

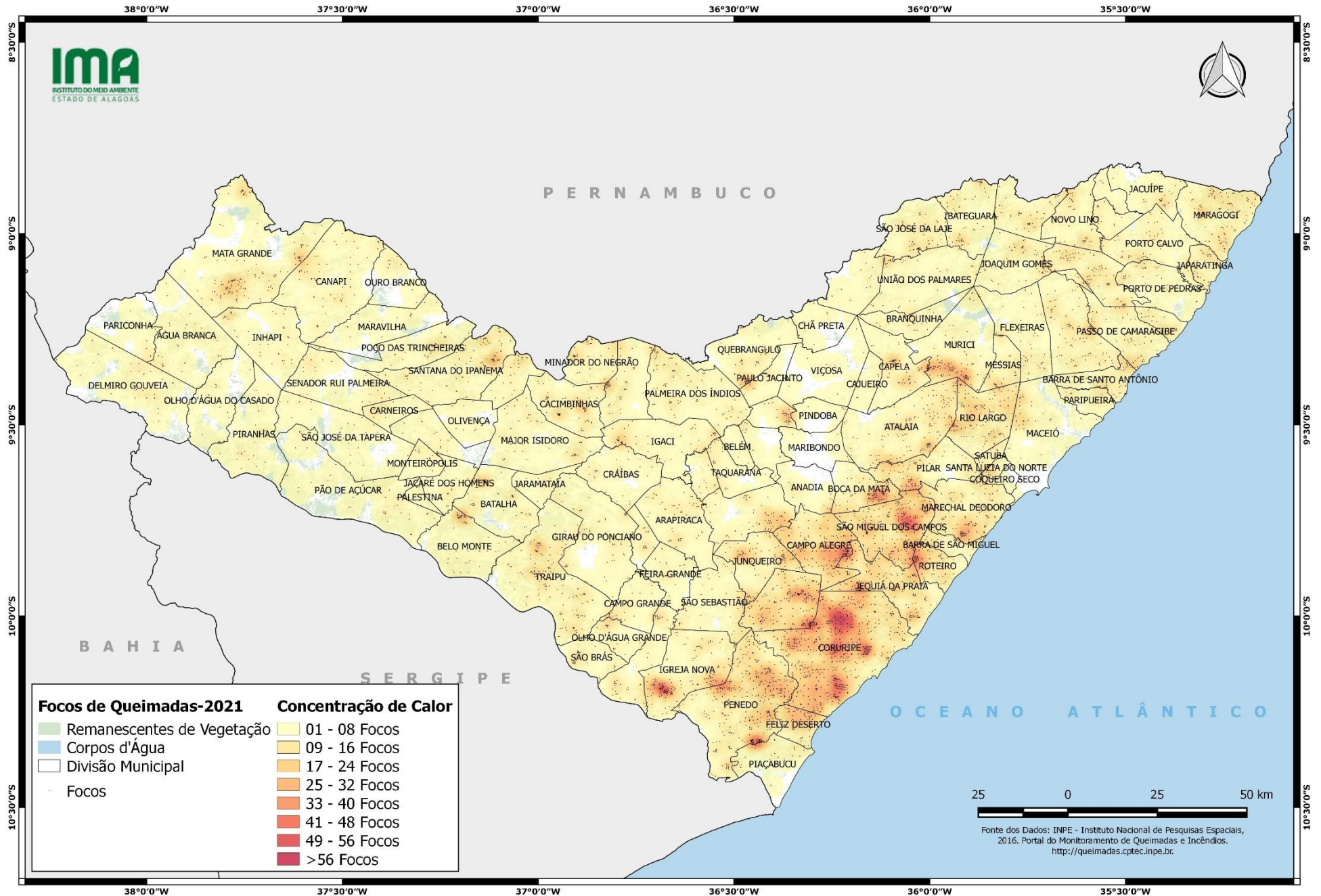
Evolução dos Focos de Queimadas em Unidades de Conservação



DISTRIBUIÇÃO ESPACIAL DOS FOCOS DE QUEIMADAS- 26/12/2021 a 01/01/2022



CONCENTRAÇÃO DOS FOCOS DE QUEIMADAS – 01/01/2021 a 01/01/2022



**INSTITUTO DO MEIO AMBIENTE DE ALAGOAS
ASSESSORIA AMBIENTAL DE GEOPROCESSAMENTO
RELATÓRIO SEMANAL DE MONITORAMENTO DE FOCOS DE QUEIMADAS**

MUNICÍPIO	QTD FOCOS	DATA (aaaammdd)	HORA GMT (hms)	LATITUDE	LONGITUDE	PRECIPITAÇÃO (mm)	UNIDADE DE CONSERVAÇÃO	TIPO DE VEGETAÇÃO AFETADA	CÓDIGO DA PROPRIEDADE DE OCORRÊNCIA DO FOCO DE QUEIMADA	
Coruripe	13	2021/12/29	21:34:24	-10,180000	-36,260000	0,00			AL-2702306-1CE407CFDB78419D9D799F2F10EFB9DD	
		2021/12/29	16:05:00	-10,181800	-36,291960	0,00			AL-2702306-513A1CA0F55E4B23B63CF0E1D38D31A4	
		2021/12/29	20:34:25	-9,950000	-36,170000	0,00			AL-2702306-6AE7255467B54BAC9F3272C10771264B	
		2021/12/30	16:37:00	-10,115940	-36,334640	0,00			AL-2702306-9BF70B1FAE4D46BB87FFD21AC3EFEB93	
		2021/12/29	20:34:25	-9,950000	-36,200000	0,00			AL-2702306-A5C5441CEC524FEDA34841BE6E1A9AB4	
		2021/12/29	21:24:23	-10,230000	-36,310000	0,10			AL-2702306-B89FB245F2AC4AA796F25C00BA508B02	
		2021/12/28	21:44:25	-10,120000	-36,270000	0,10			AL-2702306-BC632E6717E94300B25C3A0087EA9FED	
		2021/12/29	21:34:24	-10,160000	-36,270000	0,00			AL-2702306-BC632E6717E94300B25C3A0087EA9FED	
		2021/12/30	21:04:23	-10,060000	-36,150000	0,00			AL-2702306-BC632E6717E94300B25C3A0087EA9FED	
		2021/12/30	21:04:23	-10,060000	-36,180000	0,00			AL-2702306-BC632E6717E94300B25C3A0087EA9FED	
		2021/12/30	21:04:26	-10,040000	-36,180000	0,00			AL-2702306-BC632E6717E94300B25C3A0087EA9FED	
2021/12/28	20:24:24	-10,250000	-36,280000	0,00			AL-2702306-E04242891CAF47729B4083DD631C27D4			
2021/12/29	23:34:25	-10,060000	-36,100000	0,10			Floresta Ombrófila			
Rio Largo	12	2021/12/30	19:04:28	-9,430000	-35,910000	0,00		Floresta Ombrófila	AL-2707701-0D6106C1C20B4D7190A94AB4F0BD703E	
		2021/12/30	19:24:27	-9,430000	-35,910000	0,00		Floresta Ombrófila	AL-2707701-0D6106C1C20B4D7190A94AB4F0BD703E	
		2021/12/30	19:34:28	-9,430000	-35,910000	0,00		Floresta Ombrófila	AL-2707701-0D6106C1C20B4D7190A94AB4F0BD703E	
		2021/12/27	16:15:00	-9,465540	-35,897100	18,60			AL-2707701-0D6106C1C20B4D7190A94AB4F0BD703E	
		2021/12/30	18:34:29	-9,450000	-35,900000	0,00			AL-2707701-0D6106C1C20B4D7190A94AB4F0BD703E	
		2021/12/30	19:04:28	-9,450000	-35,900000	0,00			AL-2707701-0D6106C1C20B4D7190A94AB4F0BD703E	
		2021/12/30	19:24:27	-9,450000	-35,900000	0,00			AL-2707701-0D6106C1C20B4D7190A94AB4F0BD703E	
		2021/12/30	19:34:28	-9,450000	-35,900000	0,00			AL-2707701-0D6106C1C20B4D7190A94AB4F0BD703E	
		2021/12/30	20:04:29	-9,450000	-35,900000	0,00			AL-2707701-0D6106C1C20B4D7190A94AB4F0BD703E	
		2021/12/28	17:14:28	-9,470000	-35,870000	0,10			Floresta Ombrófila	AL-2707701-81B3EBED309D46D7BDD1DAC1AC4D245E
		2021/12/28	17:14:28	-9,450000	-35,880000	0,10			AL-2707701-C2E387FAED2A41438A77B095784B2507	
2021/12/30	19:04:28	-9,430000	-35,880000	0,00			AL-2707701-EABAC163C7D9475A99E21B5406F14479			
Jequiá da Praia	10	2022/01/01	03:21:00	-10,002190	-36,052630	0,00			AL-2703759-160BC9969BD1404AAD97DAB73A5A8B5E	
		2022/01/01	03:21:00	-10,002790	-36,049090	0,00			AL-2703759-160BC9969BD1404AAD97DAB73A5A8B5E	
		2022/01/01	03:21:00	-10,003380	-36,045570	0,00			AL-2703759-160BC9969BD1404AAD97DAB73A5A8B5E	
		2022/01/01	03:21:00	-9,998800	-36,048370	0,00			AL-2703759-160BC9969BD1404AAD97DAB73A5A8B5E	
		2022/01/01	03:21:00	-9,999390	-36,044860	0,00			AL-2703759-160BC9969BD1404AAD97DAB73A5A8B5E	
		2022/01/01	03:21:00	-9,999990	-36,041370	0,00			AL-2703759-160BC9969BD1404AAD97DAB73A5A8B5E	
		2022/01/01	04:14:00	-10,002460	-36,051390	0,00			AL-2703759-160BC9969BD1404AAD97DAB73A5A8B5E	
		2022/01/01	04:14:00	-9,997540	-36,050750	0,00			AL-2703759-160BC9969BD1404AAD97DAB73A5A8B5E	
		2021/12/29	20:34:25	-9,930000	-36,170000	0,00			AL-2703759-257F20390710401B989156D6FBC80665	
		2021/12/29	21:54:26	-9,810000	-36,190000	0,00			AL-2703759-B774391D7C8F4C61890AD4CD5DC8F75E	
Limoeiro de Anadia	6	2021/12/28	19:44:27	-9,750000	-36,420000	2,30			AL-2704203-183C586EC39848F8A89A5C09FCE9D534	
		2021/12/28	20:44:26	-9,730000	-36,370000	2,10			AL-2704203-8CD8B2DB5D1D47D2BA410DF6F7825133	
		2021/12/28	21:24:26	-9,730000	-36,370000	2,10			AL-2704203-8CD8B2DB5D1D47D2BA410DF6F7825133	
		2021/12/28	20:44:26	-9,750000	-36,370000	2,40			AL-2704203-E5FF81630617473EAAAEDC08FC915A58	

INSTITUTO DO MEIO AMBIENTE DE ALAGOAS
ASSESSORIA AMBIENTAL DE GEOPROCESSAMENTO
RELATÓRIO SEMANAL DE MONITORAMENTO DE FOCOS DE QUEIMADAS

		2021/12/28	21:14:27	-9,750000	-36,370000	2,40			AL-2704203-E5FF81630617473EAAAEDC08FC915A58
		2021/12/28	21:24:26	-9,750000	-36,370000	2,40			AL-2704203-E5FF81630617473EAAAEDC08FC915A58
Maceió	6	2021/12/30	21:34:29	-9,440000	-35,740000	0,00		Floresta Ombrófila	AL-2704302-03A7EC48FD4A472F97427B86DAB1F07C
		2021/12/29	00:39:00	-9,490190	-35,761300	0,00	APA do Pratagy	Floresta Ombrófila	AL-2707701-5B438BA0F9F24FBA88DE0BAE747FC3A4
		2021/12/29	00:39:00	-9,488590	-35,749400	0,00	APA do Pratagy	Floresta Ombrófila	AL-2707701-5B438BA0F9F24FBA88DE0BAE747FC3A4
		2021/12/30	21:04:28	-9,450000	-35,770000	0,00	APA do Pratagy		AL-2707701-C641991A484D41BD87816DB1BD0D0958
		2021/12/30	21:04:28	-9,430000	-35,770000	0,00	APA do Pratagy		AL-2707701-C641991A484D41BD87816DB1BD0D0958
		2021/12/30	21:34:29	-9,430000	-35,770000	0,00	APA do Pratagy		AL-2707701-C641991A484D41BD87816DB1BD0D0958
Penedo	6	2021/12/28	21:24:23	-10,120000	-36,410000	0,30			AL-2706703-29E6130C400347DC98D5E18728F2FE38
		2021/12/30	22:24:25	-10,190000	-36,530000	0,00		Floresta Estacional	AL-2706703-642A1D6AA7F0449BB463EEDDD2566190
		2021/12/29	20:34:25	-10,150000	-36,400000	0,00			AL-2706703-97E25AAF0DC34193A5078291C6E9A49D
		2021/12/29	23:44:23	-10,270000	-36,520000	0,00			AL-2706703-DC1686D05564502A0AF57FB51328F40
		2021/12/29	23:34:22	-10,290000	-36,510000	0,00			AL-2706703-E0F86D9FAB174937981B68B46FCBB81F
Feliz Deserto	4	2021/12/29	23:44:23	-10,290000	-36,510000	0,00			AL-2706703-E0F86D9FAB174937981B68B46FCBB81F
		2021/12/28	16:26:00	-10,287210	-36,375070	0,00	APA da Marituba do Peixe		AL-2702702-5CA074A651714DA7A30C782587B45FA1
		2021/12/29	16:05:00	-10,283740	-36,371110	0,10			AL-2702702-5CA074A651714DA7A30C782587B45FA1
		2021/12/28	16:26:00	-10,287630	-36,373330	0,00	APA da Marituba do Peixe		
União dos Palmares	3	2021/12/29	16:05:00	-10,286610	-36,366660	0,10	APA da Marituba do Peixe		
		2021/12/31	03:42:00	-9,123810	-36,069240	0,00			AL-2709301-1092DFEB13E248ACB50A743788594E38
		2021/12/31	03:42:00	-9,127670	-36,066290	0,00			AL-2709301-1092DFEB13E248ACB50A743788594E38
		2021/12/31	03:42:00	-9,127120	-36,069780	0,00			AL-2709301-1092DFEB13E248ACB50A743788594E38
Arapiraca	2	2021/12/30	15:48:00	-9,779650	-36,582210	0,00			AL-2700300-22211110F0F94540958A2EB29620FF39
		2021/12/30	16:34:00	-9,782040	-36,580550	0,00			AL-2700300-AE7B8228837945D9A7F4D26FA291BC87
Barra de Santo Antônio	2	2021/12/28	15:35:00	-9,388270	-35,660090	0,10			AL-2704302-7823F9E4D9F54EBB9158CF71AFEE62F6
		2021/12/30	21:34:29	-9,380000	-35,540000	0,00			AL-2708501-7D792C6428DD4A9CB97ED130A79CF038
Campo Alegre	2	2021/12/29	23:54:25	-9,910000	-36,260000	0,00			AL-2701407-1F3B581A77ED4F4AB48EB247AAA53D80
		2021/12/29	23:54:25	-9,910000	-36,230000	0,00			AL-2701407-B3A9B772E9DD4865A26A03D41AA9C3D6
Coité do Nóia	2	2021/12/31	16:15:00	-9,658880	-36,548850	0,00			AL-2702009-73403CEACF194FD9870318D967D34F6D
		2021/12/31	16:15:00	-9,654810	-36,549410	0,00			AL-2702009-8D6D30B7D07104864B749BBA59B97FD72
Joaquim Gomes	2	2021/12/31	02:51:00	-9,056000	-35,727200	0,00	APA de Murici		
		2021/12/31	02:51:00	-9,055070	-35,732040	0,00	APA de Murici		
Marechal Deodoro	2	2021/12/30	20:24:26	-9,740000	-35,910000	0,00			AL-2704708-878AF8B0ED024C6FAAD460A419DAE0F6
		2021/12/29	22:24:27	-9,740000	-35,940000	0,00			AL-2704708-DF8650582B074EE5A1C1EBFF4C06DCB6
São Jose da Laje	2	2021/12/28	16:26:00	-8,966150	-35,983500	0,80			AL-2708303-2CBC602101FA48EDBB577EF732B6A245
		2021/12/30	22:44:32	-8,950000	-36,010000	0,00			AL-2708303-2CBC602101FA48EDBB577EF732B6A245
Atalaia	1	2021/12/30	15:48:00	-9,532530	-36,195770	0,00		Floresta Ombrófila	AL-2700409-8EB1DD530EFA484F8D34E889E4BD84CE
Cacimbinhas	1	2021/12/31	12:53:00	-9,514590	-36,890310	0,00			AL-2701209-9682563BB0CB44BAB288326F52339262
Igreja Nova	1	2021/12/29	00:39:00	-10,169080	-36,546550	0,00			AL-2706703-642A1D6AA7F0449BB463EEDDD2566190
Maragogi	1	2022/01/01	15:58:00	-8,915530	-35,187510	0,00		Floresta Ombrófila	AL-2704500-37F525C187204AA39223E40456A1A5DD
Mata Grande	1	2021/12/30	16:34:00	-9,143170	-37,787080	0,00			AL-2705002-63EBD8008DF844DBAF5597319F42FC36
Murici	1	2021/12/29	00:39:00	-9,371930	-35,956350	0,00			AL-2705507-13C3528C12044C8B9CDC5BFA1D7FB8A0
Pilar	1	2021/12/31	20:44:26	-9,620000	-36,120000	0,00		Floresta Ombrófila	



INSTITUTO DO MEIO AMBIENTE
ESTADO DE ALAGOAS

Av. Major Cícero de Góes Monteiro, 2197,
Mutange – CEP 57017-515– Maceió, Alagoas.
Fone: 3315-1738/1778
Fax 3315-1732; www.ima.al.gov.

INSTITUTO DO MEIO AMBIENTE DE ALAGOAS
ASSESSORIA AMBIENTAL DE GEOPROCESSAMENTO
RELATÓRIO SEMANAL DE MONITORAMENTO DE FOCOS DE QUEIMADAS

Página: 11

Relatório:
2021 26/12-2022
01/01

Porto Calvo	1	2021/12/29	22:14:31	-9,100000	-35,360000	0,00		Formações Pioneiras	AL-2707305-0447889D32BB42B98E0CA3A9701A7C58
São Sebastião	1	2021/12/29	16:05:00	-9,956520	-36,577900	0,00			AL-2708808-FC65E87877DB40BAAB422908D43645E8