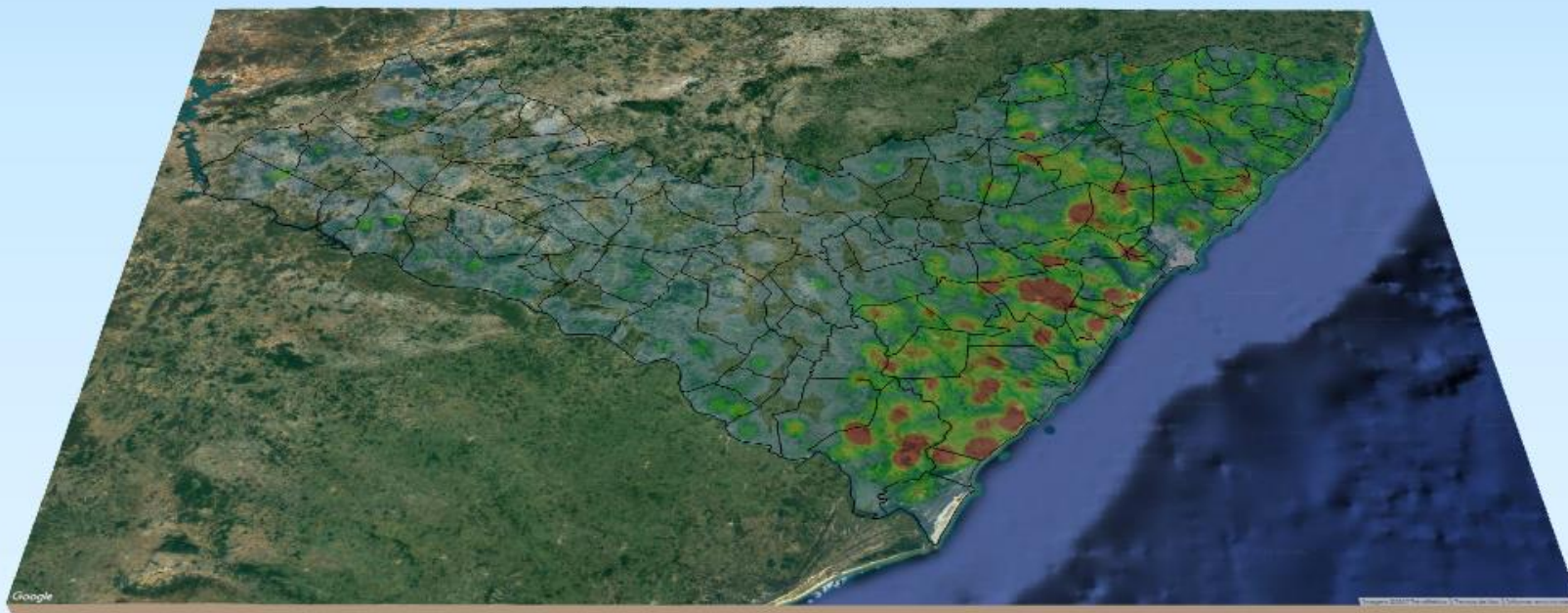


RELATÓRIO DE MONITORAMENTO DE FOCOS DE QUEIMADAS

10 a 16 de Julho de 2022



MONITORAMENTO DE FOCOS DE QUEIMADAS NO ESTADO DE ALAGOAS
RELATÓRIO TÉCNICO

JOSÉ RENAN VASCONCELOS CALHEIROS FILHO

Governador do Estado de Alagoas

FERNANDO SOARES PEREIRA

Secretário de Estado do Meio Ambiente e dos Recursos Hídricos

GUSTAVO RESSURREIÇÃO LOPES

Diretor-Presidente do Instituto do Meio Ambiente de Alagoas

IVENS BARBOZA LEÃO

Assessor Executivo de Gestão do
Instituto do Meio Ambiente de Alagoas

ADALBERTO LUIZ DE SOUZA NETO

Gerente de Fauna, Flora e Unidades de Conservação do
Instituto do Meio Ambiente de Alagoas

DANIEL NIVALDO DA CONCEIÇÃO

Assessor Ambiental de Geoprocessamento do
Instituto do Meio Ambiente de Alagoas

RESUMO DAS OCORRÊNCIAS DOS FOCOS DE QUEIMADAS 10 a 16/07/2022

QUANTIDADE TOTAL DE FOCOS NO ESTADO: 4

QUANTIDADE DE FOCOS MONITORADOS¹: 3

QUANTIDADE DE FOCOS QUE AFETARAM UNIDADES DE CONSERVAÇÃO: 1
Área de Proteção Ambiental de Murici: 1

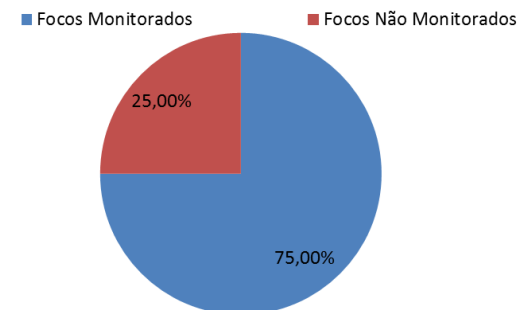
QUANTIDADE DE FOCOS QUE AFETARAM VEGETAÇÃO: 1

Transições Fitoecológicas - 1

RANKING DOS 3 MUNICÍPIOS COM MAIOR QUANTIDADE DE REGISTROS DE FOCOS:

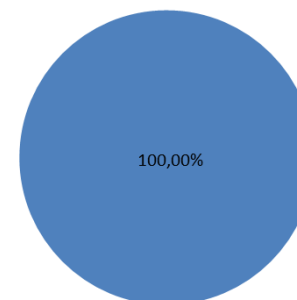
- 1-Água Branca: 01
- 2-Joaquim Gomes: 01
- 3-União dos Palmares: 01

Relações dos Focos Monitorados em Relação ao Total Registrado



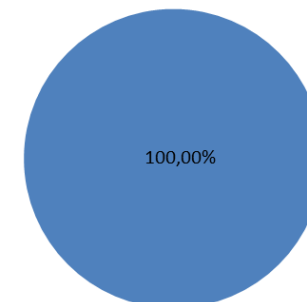
Tipos de Vegetação Afetados Pelos Focos

■ Transição Fitoecológicas



Unidades de Conservação Afetadas Pelos Focos

■ APA de Murici



¹Focos monitorados correspondem àqueles que afetaram remanescentes de vegetação ou unidades de conservação, além das ocorrências identificadas nas propriedades rurais, segundo dados do Cadastro Ambiental Rural.



INSTITUTO DO MEIO AMBIENTE
ESTADO DE ALAGOAS

Av. Major Cícero de Góes Monteiro, 2197,
Mutange – CEP 57017-515– Maceió, Alagoas.

Fone: 3315-1738/1778

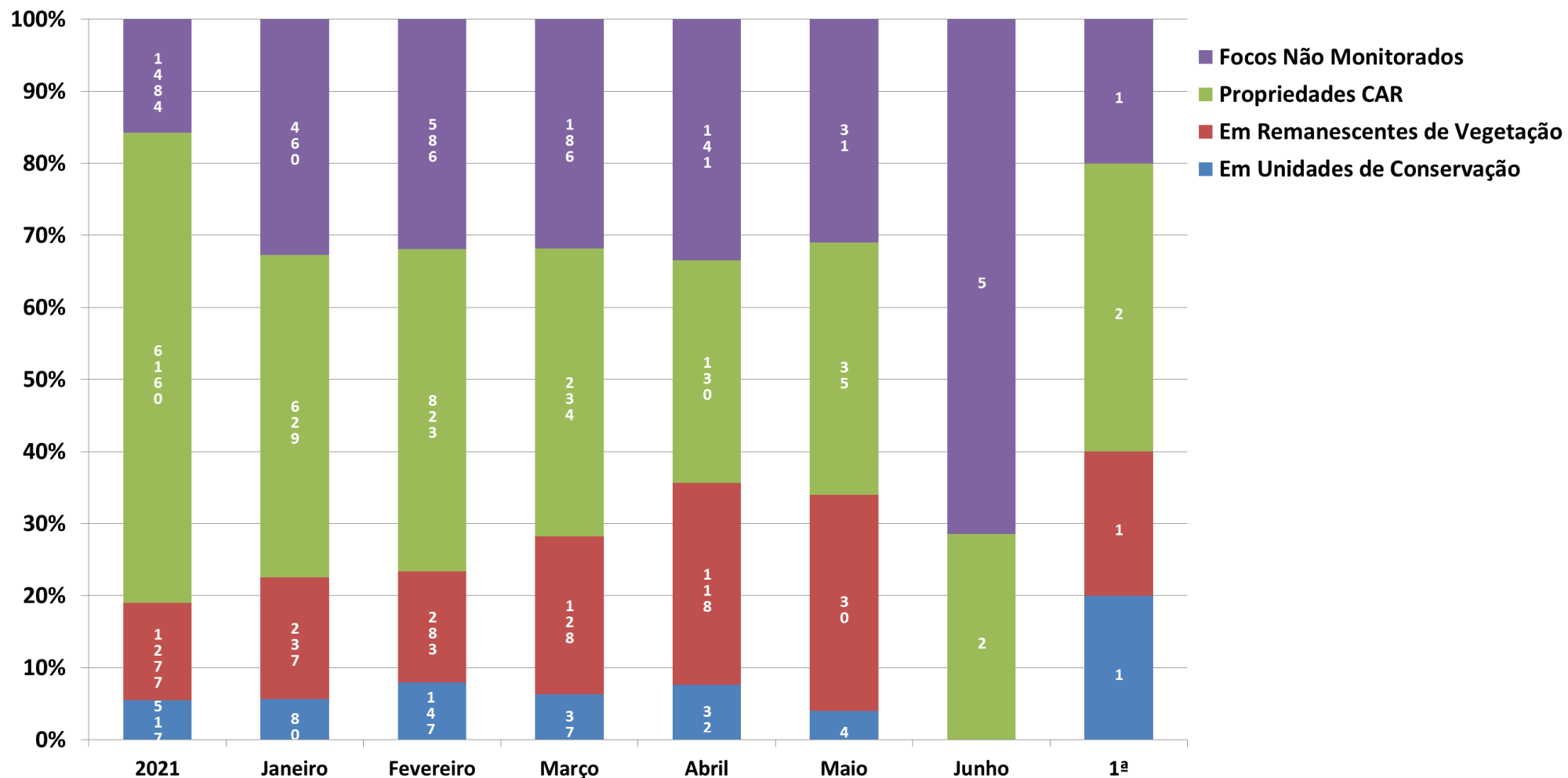
Fax 3315-1732; www.ima.al.gov.

INSTITUTO DO MEIO AMBIENTE DE ALAGOAS
ASSESSORIA AMBIENTAL DE GEOPROCESSAMENTO
RELATÓRIO SEMANAL DE MONITORAMENTO DE FOCOS DE QUEIMADAS

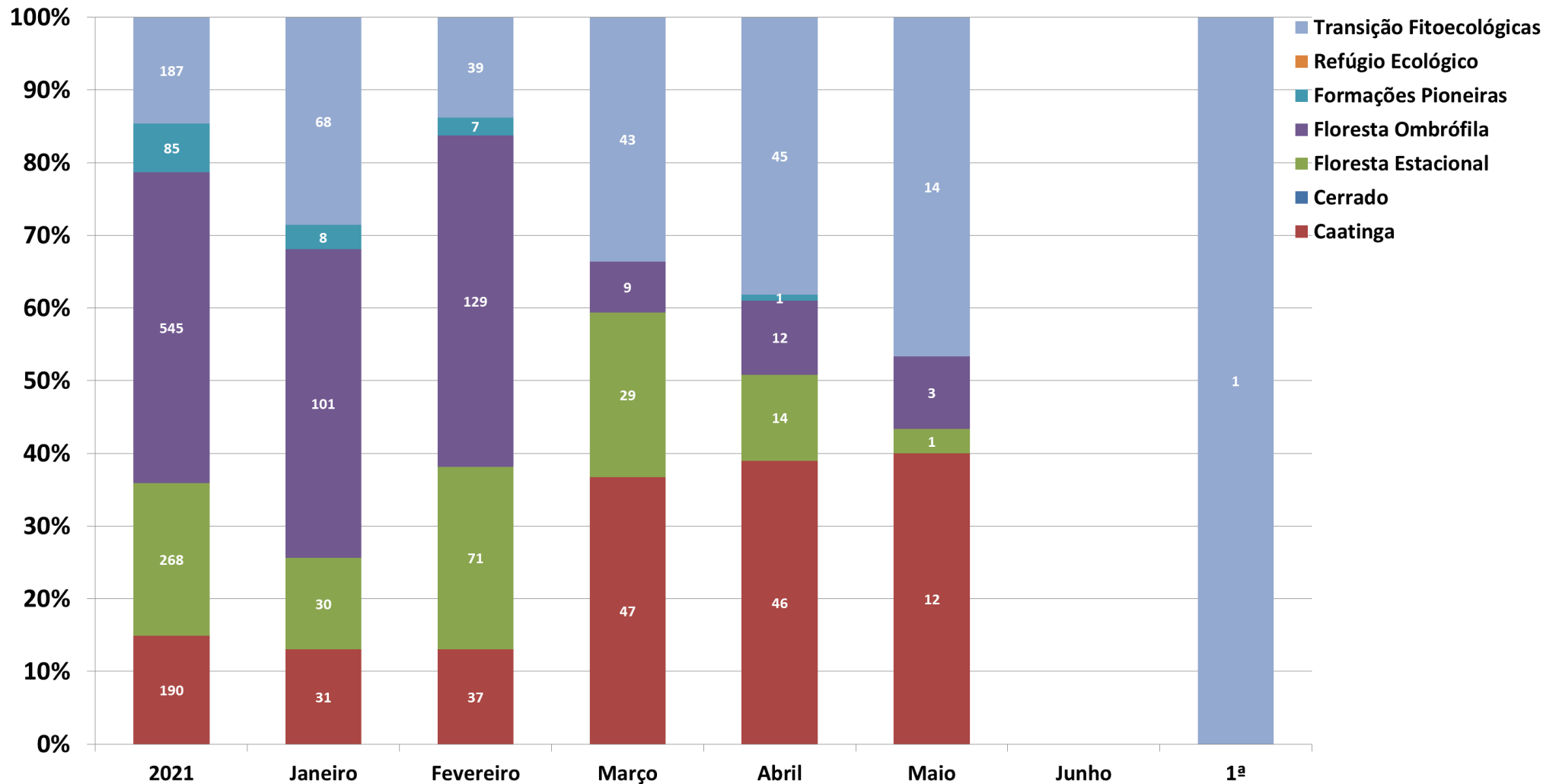
Página: 4

Relatório:
2022 10-16/07

Evolução dos Focos de Queimadas



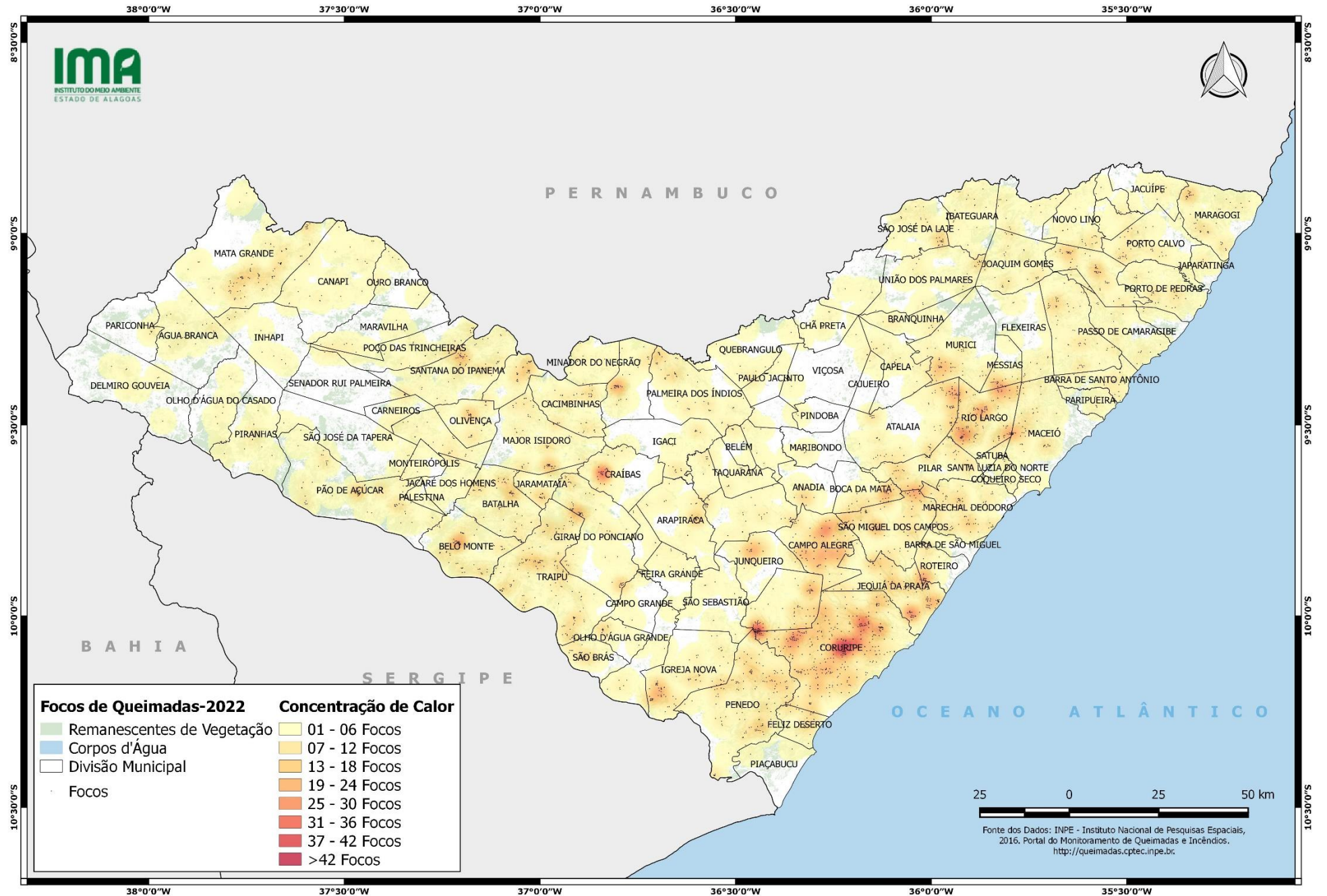
Evolução dos Focos de Queimadas em Remanescentes de Vegetação



DISTRIBUIÇÃO ESPACIAL DOS FOCOS DE QUEIMADAS - 10 a 16/07/2022



CONCENTRAÇÃO DOS FOCOS DE QUEIMADAS – 01/01/2022 a 16/07/2022





INSTITUTO DO MEIO AMBIENTE
ESTADO DE ALAGOAS

Av. Major Cícero de Góes Monteiro, 2197,
Mutange – CEP 57017-515– Maceió, Alagoas.
Fone: 3315-1738/1778
Fax 3315-1732; www.ima.al.gov.

INSTITUTO DO MEIO AMBIENTE DE ALAGOAS
ASSESSORIA AMBIENTAL DE GEOPROCESSAMENTO
RELATÓRIO SEMANAL DE MONITORAMENTO DE FOCOS DE QUEIMADAS

Página: 9

Relatório:
2022 10-16/07

MUNICÍPIO	QTD FOCOS	DATA (aaaammdd)	HORA GMT (hms)	LATITUDE	LONGITUDE	PRECIPITAÇÃO (mm)	UNIDADE DE CONSERVAÇÃO	TIPO DE VEGETAÇÃO AFETADA	CÓDIGO DA PROPRIEDADE DE OCORRÊNCIA DO FOCO DE QUEIMADA
Água Branca	1	2022/07/10	16:37:00	-9,210580	-37,943890	0,00		Transições Fitoecológicas	
Joaquim Gomes	1	2022/07/15	15:54:00	-9,113510	-35,727370	0,00			AL-2703809-0C526145D1B14064B7E380EF0180B3A1
União dos Palmares	1	2022/07/12	15:09:00	-9,093970	-36,046910	0,00	APA de Murici		AL-2709301-D4F9EEB473474A68BCE9F13B96FABB5A