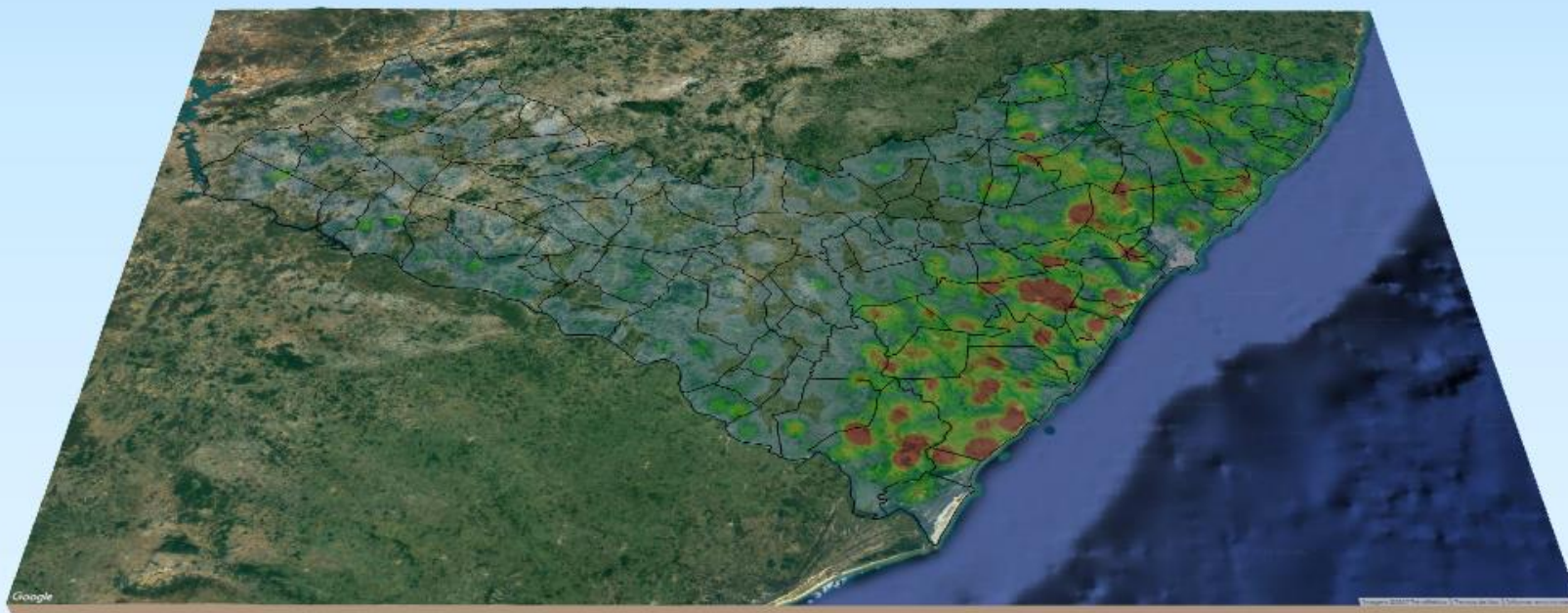


# RELATÓRIO DE MONITORAMENTO DE FOCOS DE QUEIMADAS

07 a 13 de Agosto de 2022



**MONITORAMENTO DE FOCOS DE QUEIMADAS NO ESTADO DE ALAGOAS**  
**RELATÓRIO TÉCNICO**

**JOSÉ RENAN VASCONCELOS CALHEIROS FILHO**

Governador do Estado de Alagoas

**FERNANDO SOARES PEREIRA**

Secretário de Estado do Meio Ambiente e dos Recursos Hídricos

**GUSTAVO RESSURREIÇÃO LOPES**

Diretor-Presidente do Instituto do Meio Ambiente de Alagoas

**IVENS BARBOZA LEÃO**

Assessor Executivo de Gestão do  
Instituto do Meio Ambiente de Alagoas

**ADALBERTO LUIZ DE SOUZA NETO**

Gerente de Fauna, Flora e Unidades de Conservação do  
Instituto do Meio Ambiente de Alagoas

**DANIEL NIVALDO DA CONCEIÇÃO**

Assessor Ambiental de Geoprocessamento do  
Instituto do Meio Ambiente de Alagoas

# RESUMO DAS OCORRÊNCIAS DOS FOCOS DE QUEIMADAS

## 07 a 13/08/2022

QUANTIDADE TOTAL DE FOCOS NO ESTADO: 5

QUANTIDADE DE FOCOS MONITORADOS<sup>1</sup>: 4

QUANTIDADE DE FOCOS QUE AFETARAM VEGETAÇÃO: 1

Caatinga - 2

Transições Fitoecológicas - 1

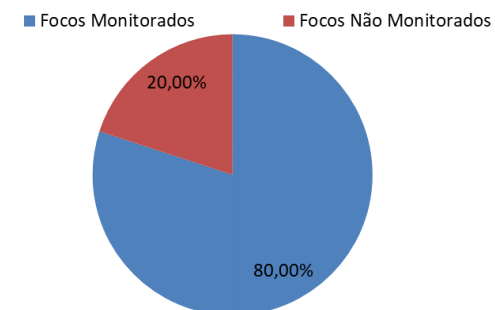
RANKING DOS 3 MUNICÍPIOS COM MAIOR QUANTIDADE DE REGISTROS DE FOCOS:

1-Belo Monte: 02

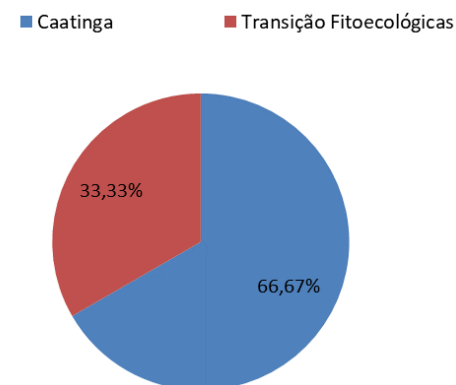
2-Batalha: 01

3-São Miguel dos Campos: 01

Relações dos Focos Monitorados em Relação ao Total Registrado

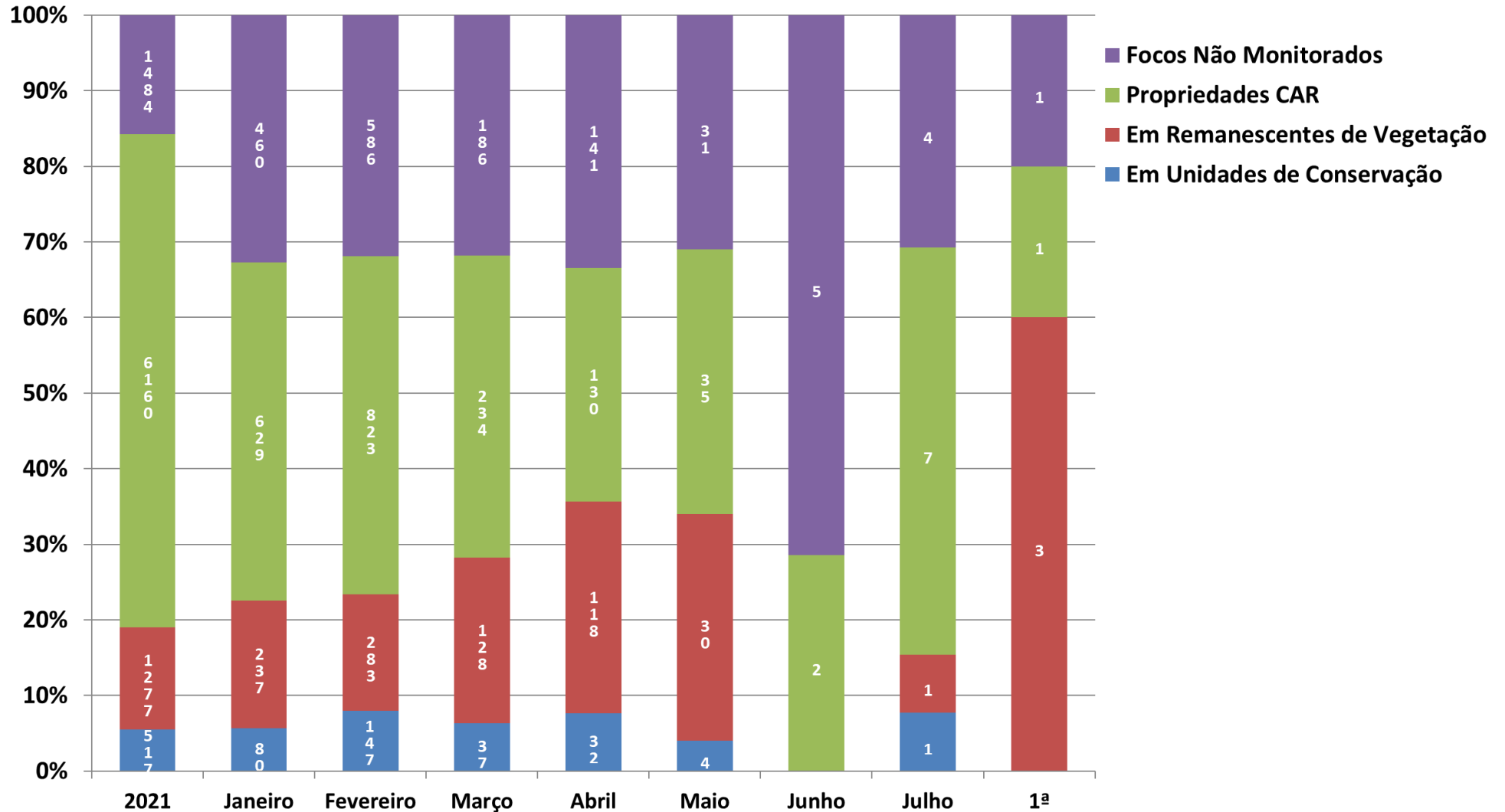


Tipos de Vegetação Afetados Pelos Focos

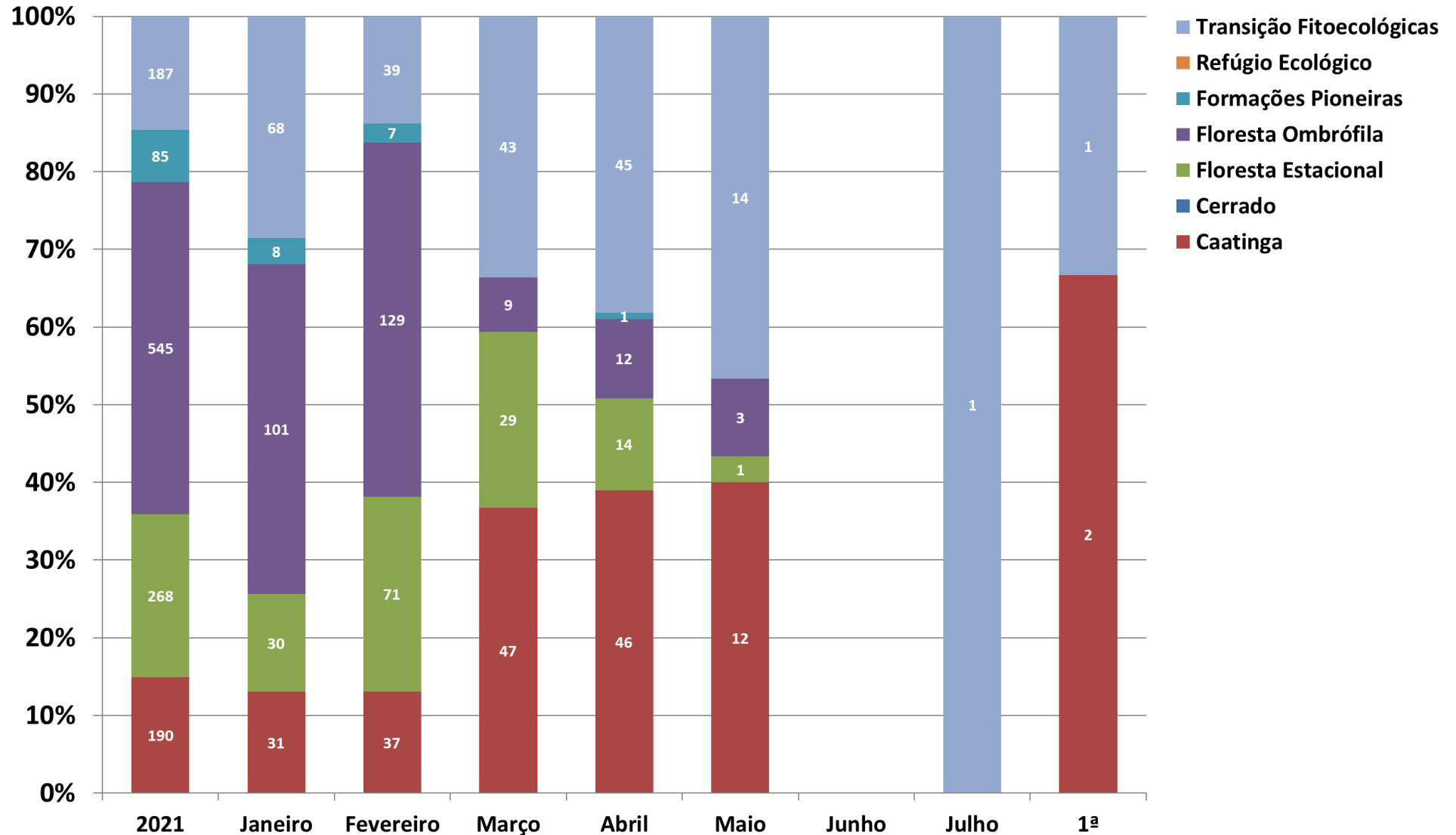


<sup>1</sup>Focos monitorados correspondem àqueles que afetaram remanescentes de vegetação ou unidades de conservação, além das ocorrências identificadas nas propriedades rurais, segundo dados do Cadastro Ambiental Rural.

**Evolução dos Focos de Queimadas**



**Evolução dos Focos de Queimadas em Remanescentes de Vegetação**



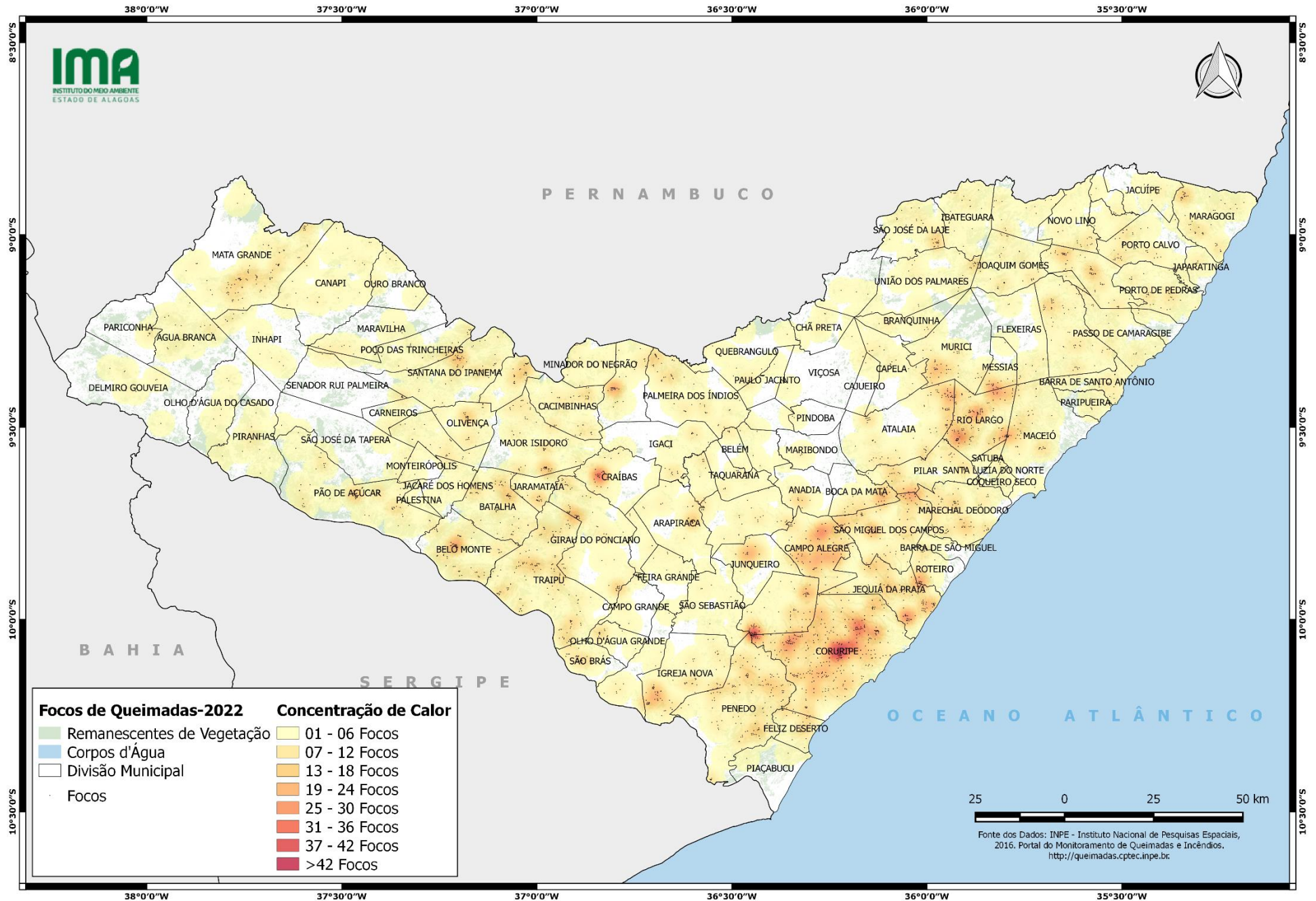




# DISTRIBUIÇÃO ESPACIAL DOS FOCOS DE QUEIMADAS - 07 a 13/08/2022



# CONCENTRAÇÃO DOS FOCOS DE QUEIMADAS – 01/01/2022 a 13/08/2022







Av. Major Cícero de Góes Monteiro, 2197,  
Mutange – CEP 57017-515– Maceió, Alagoas.  
Fone: 3315-1738/1778  
Fax 3315-1732; www.ima.al.gov.

**INSTITUTO DO MEIO AMBIENTE DE ALAGOAS**  
**ASSESSORIA AMBIENTAL DE GEOPROCESSAMENTO**  
**RELATÓRIO SEMANAL DE MONITORAMENTO DE FOCOS DE QUEIMADAS**

Página: 9

Relatório:  
2022 07-13/08

MUNICÍPIO	QTD FOCOS	DATA (aaaammdd)	HORA GMT (hms)	LATITUDE	LONGITUDE	PRECIPITAÇÃO (mm)	UNIDADE DE CONSERVAÇÃO	TIPO DE VEGETAÇÃO AFETADA	CÓDIGO DA PROPRIEDADE DE OCORRÊNCIA DO FOCO DE QUEIMADA
Belo Monte	2	2022/08/08	15:52:00	-9,771610	-37,255470	0,00	-	Caatinga	-
		2022/08/13	15:58:00	-9,771240	-37,255080	0,00	-	Caatinga	-
Batalha	1	2022/08/13	15:58:00	-9,786650	-37,087730	0,00	-	Transições Fitoecológicas	-
São Miguel dos Campos	1	2022/08/12	16:18:00	-9,807740	-36,102110	0,00	-	-	AL-2708600-F8D1DD4AEB834499AF4D254809DA66B9