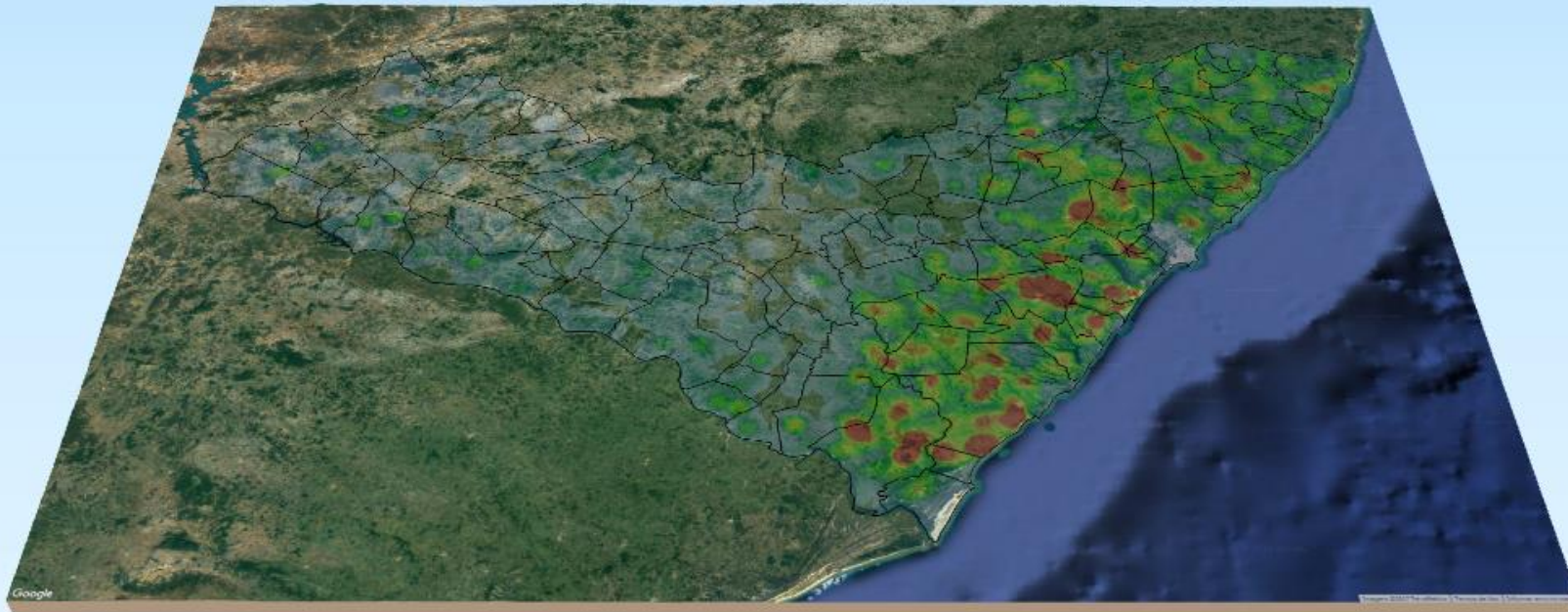


RELATÓRIO DE MONITORAMENTO DE FOCOS DE QUEIMADAS

09 a 15 de Janeiro de 2022



MONITORAMENTO DE FOCOS DE QUEIMADAS NO ESTADO DE ALAGOAS
RELATÓRIO TÉCNICO

JOSÉ RENAN VASCONCELOS CALHEIROS FILHO

Governador do Estado de Alagoas

FERNANDO SOARES PEREIRA

Secretário de Estado do Meio Ambiente e dos Recursos Hídricos

GUSTAVO RESSURREIÇÃO LOPES

Diretor-Presidente do Instituto do Meio Ambiente de Alagoas

IVENS BARBOZA LEÃO

Assessor Executivo de Gestão do
Instituto do Meio Ambiente de Alagoas

EPITÁCIO CORREIA DE FARIAS JÚNIOR

Gerente de Fauna, Flora e Unidades de Conservação do
Instituto do Meio Ambiente de Alagoas

DANIEL NIVALDO DA CONCEIÇÃO

Assessor Ambiental de Geoprocessamento do
Instituto do Meio Ambiente de Alagoas

RESUMO DAS OCORRÊNCIAS DOS FOCOS DE QUEIMADAS

09 a 15/01/2022

QUANTIDADE TOTAL DE FOCOS NO ESTADO: 152

QUANTIDADE DE FOCOS MONITORADOS¹: 102

QUANTIDADE DE FOCOS QUE AFETARAM UNIDADES DE CONSERVAÇÃO: 6

Área de Proteção Ambiental do Pratagy : 5

Área de Proteção Ambiental de Murici: 1

QUANTIDADE DE FOCOS QUE AFETARAM VEGETAÇÃO: 29

Floresta Ombrófila: 11

Caatinga: 09

Transições Fitoecológicas: 06

Floresta Estacional: 02

Formações Pioneiras: 01

RANKING DOS 5 MUNICÍPIOS COM MAIOR QUANTIDADE DE REGISTROS DE FOCOS:

1-Coruripe: 15

2-São Miguel dos Campos: 10

3-Anadia: 08

4-Porto de Pedras: 06

5-Estrela de Alagoas: 04

RANKING DOS 5 MUNICÍPIOS COM MENOR QUANTIDADE DE REGISTROS DE FOCOS:

1-Campestre: 01

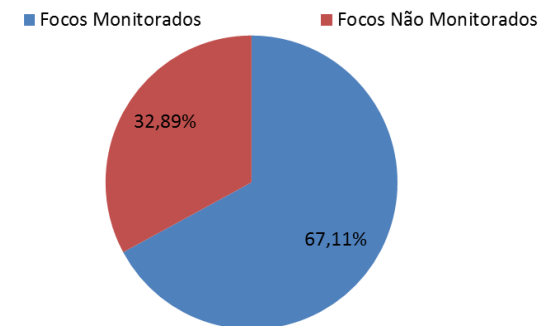
2-Craíbas: 01

3-Feira Grande: 01

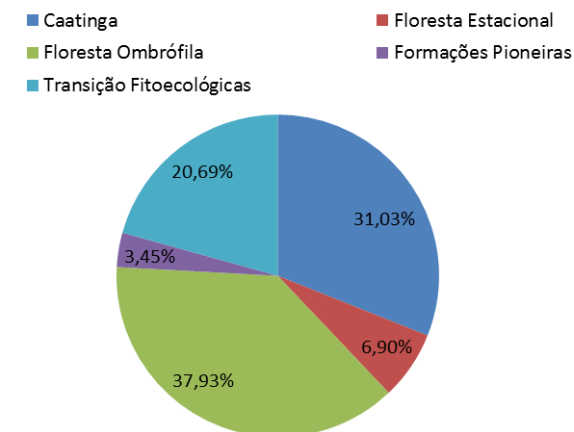
4-Maragogi: 01

5-Minador do Negrão: 01

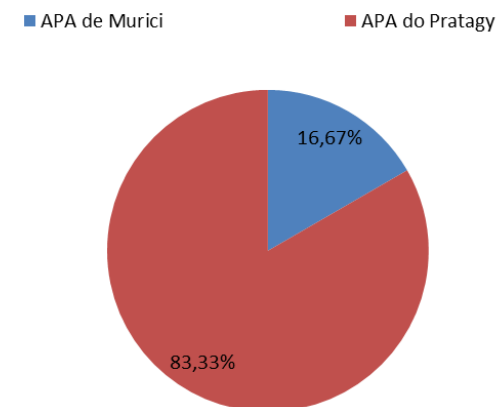
Relações dos Focos Monitorados em Relação ao Total Registrado



Tipos de Vegetação Afetados Pelos Focos

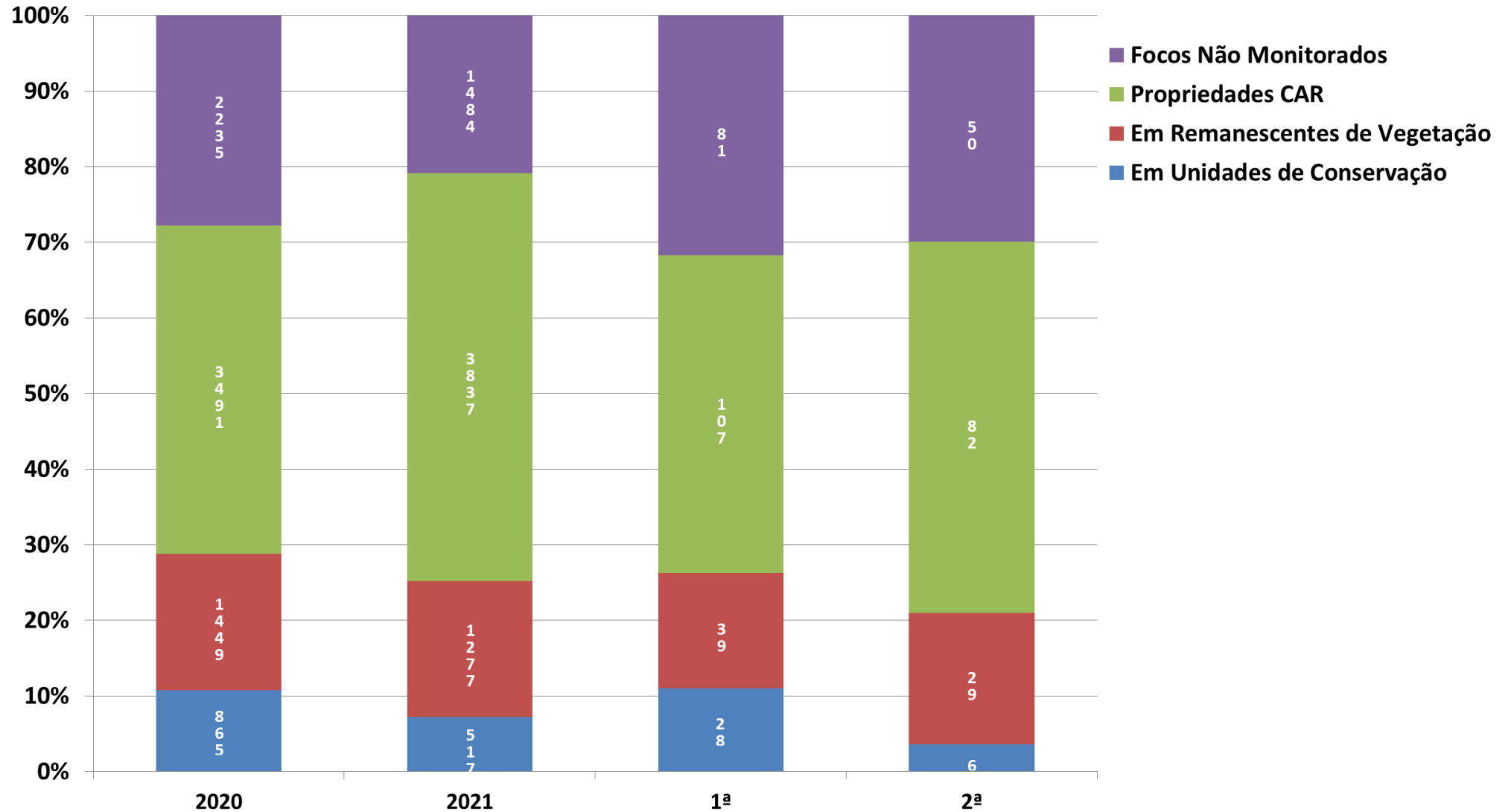


Unidades de Conservação Afetadas Pelos Focos

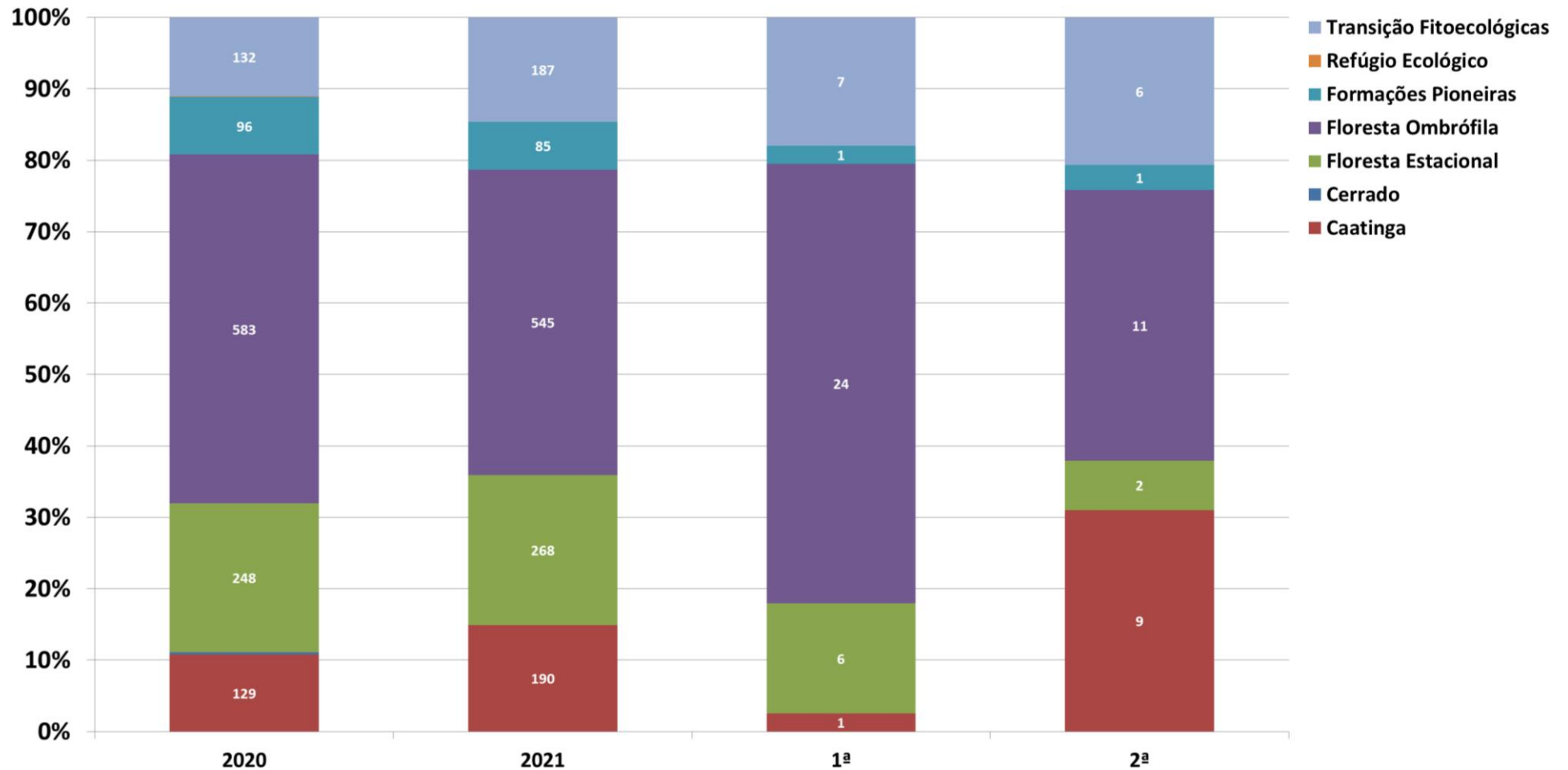


¹Focos monitorados correspondem àqueles que afetaram remanescentes de vegetação ou unidades de conservação, além das ocorrências identificadas nas propriedades rurais, segundo dados do Cadastro Ambiental Rural.

Evolução dos Focos de Queimadas



Evolução dos Focos de Queimadas em Remanescentes de Vegetação



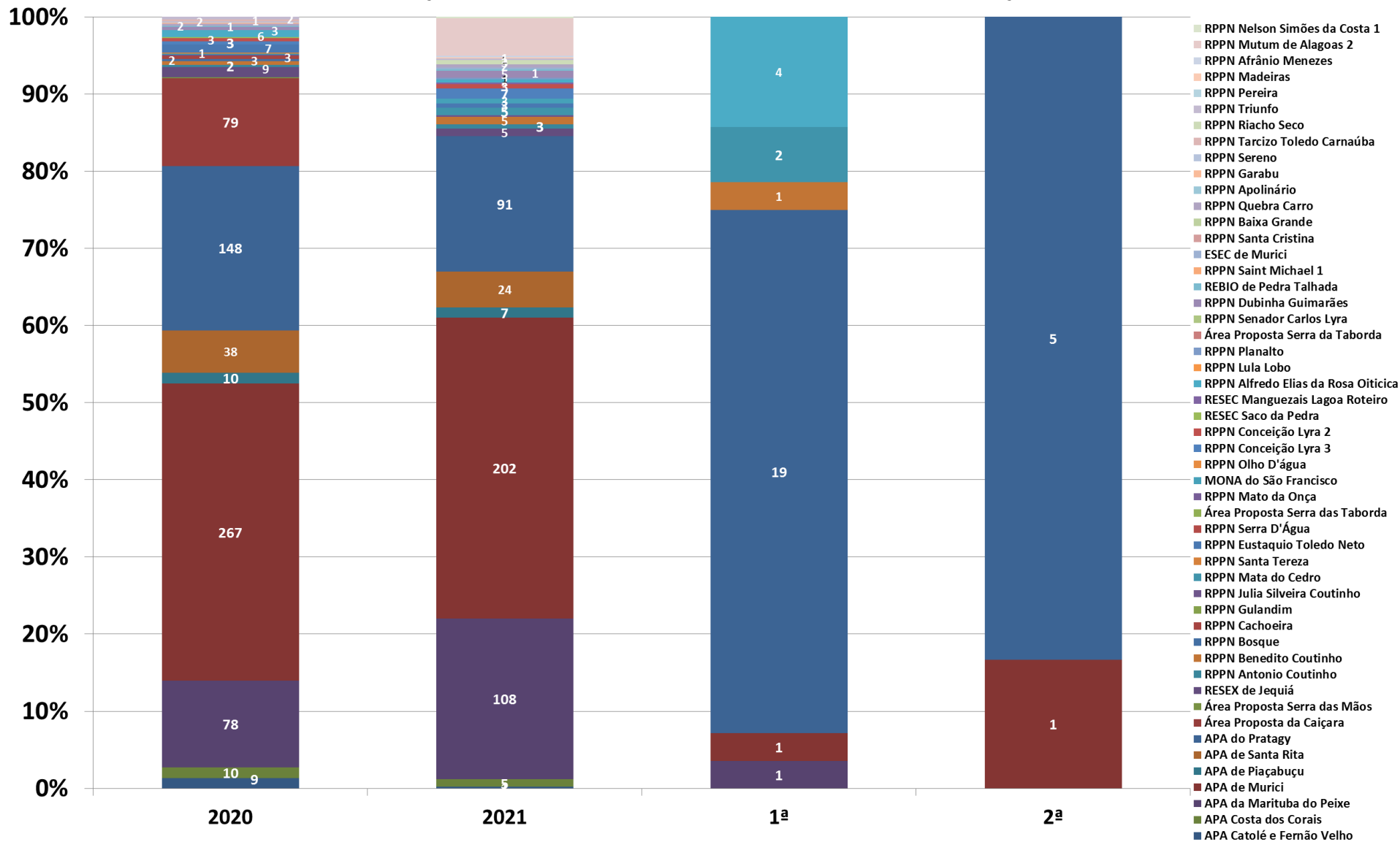


INSTITUTO DO MEIO AMBIENTE
ESTADO DE ALAGOAS

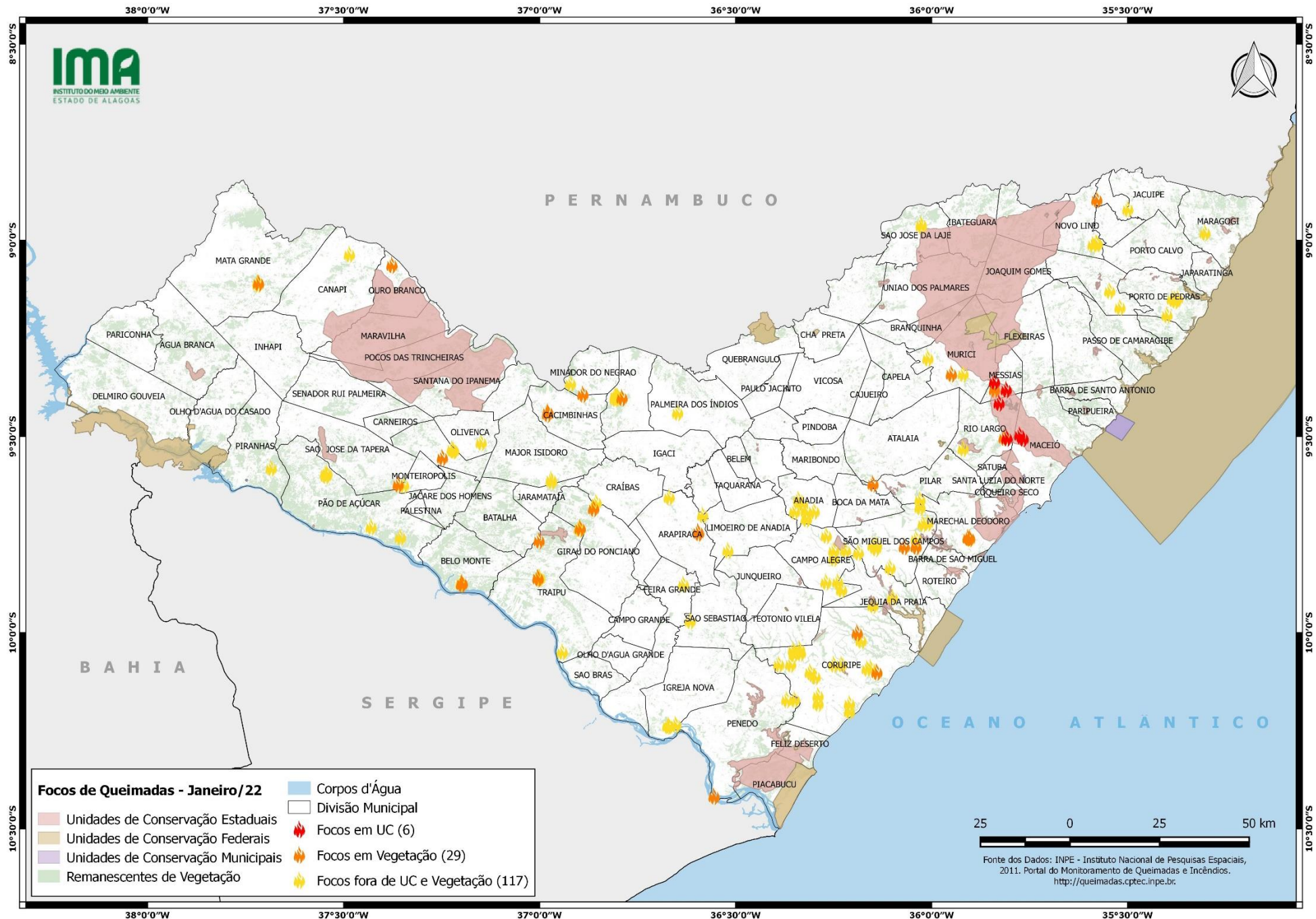
Av. Major Cícero de Góes Monteiro, 2197,
Mutange – CEP 57017-515– Maceió, Alagoas.
Fone: 3315-1738/1778
Fax 3315-1732; www.ima.al.gov.

INSTITUTO DO MEIO AMBIENTE DE ALAGOAS ASSESSORIA AMBIENTAL DE GEOPROCESSAMENTO RELATÓRIO SEMANAL DE MONITORAMENTO DE FOCOS DE QUEIMADAS

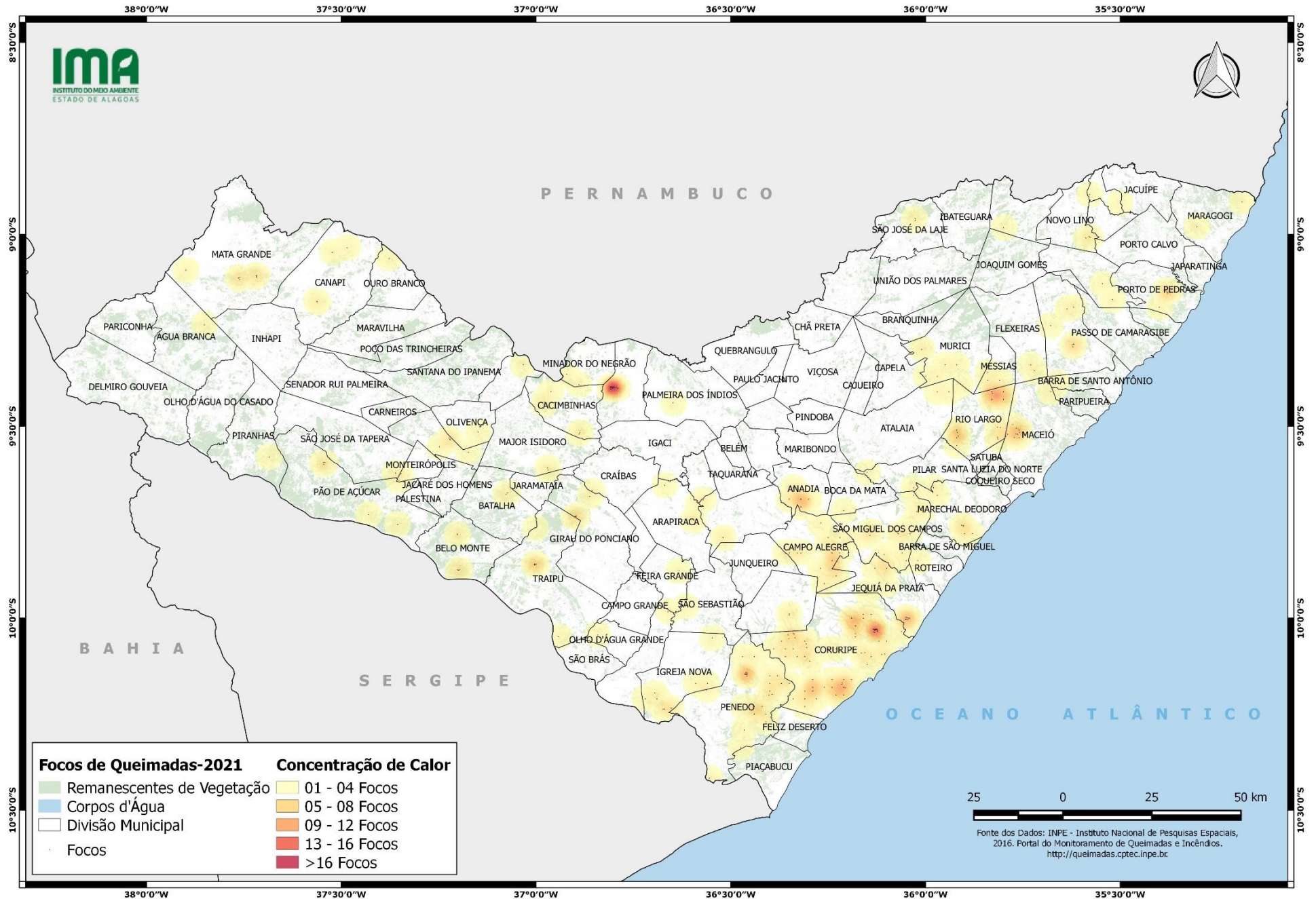
Evolução dos Focos de Queimadas em Unidades de Conservação



DISTRIBUIÇÃO ESPACIAL DOS FOCOS DE QUEIMADAS- 09 a 15/01/2022



CONCENTRAÇÃO DOS FOCOS DE QUEIMADAS – 01/01/2022 a 15/01/2022



**INSTITUTO DO MEIO AMBIENTE DE ALAGOAS
ASSESSORIA AMBIENTAL DE GEOPROCESSAMENTO
RELATÓRIO SEMANAL DE MONITORAMENTO DE FOCOS DE QUEIMADAS**

MUNICÍPIO	QTD FOCOS	DATA (aaaammdd)	HORA GMT (hms)	LATITUDE	LONGITUDE	PRECIPITAÇÃO (mm)	UNIDADE DE CONSERVAÇÃO	TIPO DE VEGETAÇÃO AFETADA	CÓDIGO DA PROPRIEDADE DE OCORRÊNCIA DO FOCO DE QUEIMADA	
Coruripe	15	2022/01/09	21:26:18	-10,043550	-36,353088	0,00	-	-	AL-2702306-829854BD4BDD4D169A476E7AD4532DDD	
		2022/01/09	21:26:18	-10,053244	-36,351013	0,00	-	-	AL-2702306-829854BD4BDD4D169A476E7AD4532DDD	
		2022/01/09	21:26:18	-10,051003	-36,335056	0,00	-	-	AL-2702306-BC632E6717E94300B25C3A0087EA9FED	
		2022/01/09	23:34:24	-10,080000	-36,250000	0,00	-	-	AL-2702306-BC632E6717E94300B25C3A0087EA9FED	
		2022/01/09	23:34:24	-10,080000	-36,230000	0,00	-	-	AL-2702306-BC632E6717E94300B25C3A0087EA9FED	
		2022/01/09	21:26:18	-10,041310	-36,337132	0,00	-	-	AL-2709152-B62614C6E1FF461B9E8E696DD5DB3B67	
		2022/01/10	01:14:24	-10,200000	-36,210000	0,10	-	-	AL-2702306-46A62F9CE1E047F587668CD7C0202F38	
		2022/01/10	01:14:24	-10,180000	-36,210000	0,10	-	-	AL-2702306-F6F79537852542B7B895456475ED4911	
		2022/01/11	02:04:24	-10,160000	-36,290000	0,80	-	-	AL-2702306-BC632E6717E94300B25C3A0087EA9FED	
		2022/01/11	22:34:25	-10,000000	-36,190000	0,00	-	-	Floresta Ombrófila	-
		2022/01/12	00:04:24	-10,100000	-36,310000	0,00	-	-	-	AL-2702306-2255FA73EF494DE091B60B056902AF03
		2022/01/13	02:57:00	-10,111550	-36,297200	3,50	-	-	-	AL-2702306-DFA029F1CF354017B2ED99CD9B8300A9
2022/01/14	22:04:24	-10,100000	-36,310000	0,20	-	-	-	AL-2702306-2255FA73EF494DE091B60B056902AF03		
2022/01/14	21:44:24	-10,100000	-36,140000	0,30	-	-	-	Floresta Ombrófila	-	
2022/01/15	20:54:24	-10,080000	-36,390000	0,00	-	-	-	AL-2702306-916A6BCFA78940B4828F932F75BFF19D		
São Miguel dos Campos	10	2022/01/10	03:53:00	-9,833870	-36,106190	1,60	-	-	AL-2708600-1038E7B4A2064DD79D2684FD065718A4	
		2022/01/12	23:37:49	-9,719800	-36,010300	0,00	-	-	AL-2708600-0907FDC66E4E41ABA5A853BF94CC2A67	
		2022/01/12	23:37:49	-9,722300	-36,022202	0,00	-	-	AL-2708600-0907FDC66E4E41ABA5A853BF94CC2A67	
		2022/01/12	00:49:00	-9,784360	-36,142930	0,00	-	-	AL-2708600-3E600BE5BD7B4C49A440468898E6ECCD	
		2022/01/12	00:49:00	-9,776600	-36,149990	0,00	-	-	AL-2708600-3E600BE5BD7B4C49A440468898E6ECCD	
		2022/01/12	22:04:27	-9,680000	-36,030000	0,00	-	-	AL-2708600-9A76795854D94762AAE2B9871A3B4BF7	
		2022/01/12	00:49:00	-9,775310	-36,140780	0,00	-	-	AL-2708600-E6DC20A9FEFA4142952DE287436EC2A8	
		2022/01/13	23:54:26	-9,780000	-36,070000	1,20	-	-	Floresta Ombrófila	AL-2708600-DC62DAB40B7044619FEE1A1D1C41470F
		2022/01/13	23:54:26	-9,780000	-36,040000	1,00	-	-	Floresta Ombrófila	AL-2708600-F349410C37314A2B8176E4AD43A1F498
2022/01/13	23:54:26	-9,760000	-36,040000	0,80	-	-	-	AL-2708600-F349410C37314A2B8176E4AD43A1F498		
Anadia	8	2022/01/11	21:34:27	-9,690000	-36,350000	0,00	-	-	AL-2700201-4F03029901F741C8AC390D3D9C9BF9D7F	
		2022/01/11	21:14:27	-9,690000	-36,320000	0,00	-	-	AL-2700201-71C56E3AF4E64BCE8B4BE2199C491DB8	
		2022/01/11	21:34:27	-9,690000	-36,320000	0,00	-	-	AL-2700201-71C56E3AF4E64BCE8B4BE2199C491DB8	
		2022/01/11	21:44:27	-9,690000	-36,320000	0,00	-	-	AL-2700201-71C56E3AF4E64BCE8B4BE2199C491DB8	
		2022/01/12	20:54:27	-9,690000	-36,350000	0,00	-	-	AL-2700201-4F03029901F741C8AC390D3D9C9BF9D7F	
		2022/01/12	20:34:27	-9,690000	-36,320000	0,00	-	-	AL-2700201-71C56E3AF4E64BCE8B4BE2199C491DB8	
		2022/01/12	20:44:27	-9,690000	-36,320000	0,00	-	-	AL-2700201-71C56E3AF4E64BCE8B4BE2199C491DB8	
		2022/01/12	20:54:27	-9,690000	-36,320000	0,00	-	-	AL-2700201-71C56E3AF4E64BCE8B4BE2199C491DB8	
Porto de Pedras	6	2022/01/09	15:07:00	-9,152850	-35,378890	0,00	-	-	AL-2707404-46ED3AD099114F0EA79095AA29C9A816	
		2022/01/09	15:45:00	-9,149100	-35,386680	0,00	-	-	AL-2707404-46ED3AD099114F0EA79095AA29C9A816	
		2022/01/09	16:00:00	-9,152220	-35,379870	0,00	-	-	AL-2707404-46ED3AD099114F0EA79095AA29C9A816	
		2022/01/09	16:00:00	-9,148790	-35,380400	0,00	-	-	AL-2707404-7E92216922D644B7A8628D7E5620469F	
		2022/01/09	16:00:00	-9,147600	-35,372900	0,00	-	-	AL-2707404-7E92216922D644B7A8628D7E5620469F	
		2022/01/09	16:44:30	-9,190000	-35,400000	0,00	-	-	AL-2708709-A923070A13754FE39BBE3B3652B7C2F7	

**INSTITUTO DO MEIO AMBIENTE DE ALAGOAS
ASSESSORIA AMBIENTAL DE GEOPROCESSAMENTO
RELATÓRIO SEMANAL DE MONITORAMENTO DE FOCOS DE QUEIMADAS**

Estrela de Alagoas	4	2022/01/10	03:06:00	-9,403410	-36,807240	0,40	-	-	AL-2702553-B20A1E683C384E2E976E8E12681E898F
		2022/01/10	03:53:00	-9,400890	-36,803980	0,40	-	-	AL-2702553-B20A1E683C384E2E976E8E12681E898F
		2022/01/15	16:37:00	-9,397190	-36,800610	0,00	-	-	AL-2702553-B20A1E683C384E2E976E8E12681E898F
		2022/01/15	16:37:00	-9,400900	-36,790100	0,00	-	Transições Fitoecológicas	-
Igreja Nova	4	2022/01/11	16:09:00	-10,233760	-36,652820	1,60	-	-	AL-2703205-4A7665445826452BBD4F1F2BDA5E3DF0
		2022/01/11	16:09:00	-10,234480	-36,653300	1,60	-	-	AL-2703205-4A7665445826452BBD4F1F2BDA5E3DF0
		2022/01/12	15:52:00	-10,237300	-36,673580	0,00	-	-	AL-2703205-170C71370BCE41DCAF88A67F6D8B21AE
		2022/01/12	15:52:00	-10,236760	-36,669920	0,00	-	-	AL-2703205-4A7665445826452BBD4F1F2BDA5E3DF0
Pão de Açúcar	4	2022/01/11	15:22:00	-9,594100	-37,542500	0,00	-	-	AL-2706406-21F36483015B42A19B6B13E078F85C69
		2022/01/11	15:22:00	-9,594570	-37,546230	0,00	-	-	AL-2706406-21F36483015B42A19B6B13E078F85C69
		2022/01/11	18:04:26	-9,730000	-37,430000	0,00	-	-	AL-2706406-9F8F690D04F14A39A87B26CDBDA5D69E
		2022/01/12	15:52:00	-9,599770	-37,545390	0,00	-	-	AL-2706406-F58B2D5AC8264574ACCAC3D75F5FD97D
Rio Largo	4	2022/01/09	19:44:28	-9,530000	-35,920000	0,00	-	-	AL-2707701-32A3B84B8EA644E995F14248B262CF6D
		2022/01/10	01:02:00	-9,413930	-35,828390	1,30	APA do Pratagy	-	-
		2022/01/13	01:34:00	-9,503470	-35,808230	0,40	APA do Pratagy	-	AL-2704302-FA183BBE7EF34765953220C41F10A0FE
		2022/01/13	01:34:00	-9,502560	-35,815550	0,40	-	Floresta Ombrófila	-
Traipu	4	2022/01/11	16:09:00	-9,859210	-37,004660	0,00	-	Caatinga	-
		2022/01/11	16:09:00	-9,861190	-37,004050	0,00	-	Caatinga	-
		2022/01/12	16:43:00	-10,048630	-36,942480	0,00	-	-	AL-2709202-64CA6BEA64EB4FE5B0A9C615C46E4B77
		2022/01/12	15:52:00	-9,764610	-37,001520	0,00	-	Transições Fitoecológicas	-
Arapiraca	3	2022/01/10	16:30:00	-9,653840	-36,669840	0,00	-	-	AL-2700300-218060EE76F24304ADE37B03C30880C5
		2022/01/11	15:22:00	-9,742580	-36,595970	0,00	-	Floresta Estacional	-
		2022/01/11	16:09:00	-9,745180	-36,594840	0,00	-	Floresta Estacional	-
Belo Monte	3	2022/01/11	15:22:00	-9,873720	-37,197500	0,00	-	Caatinga	AL-2700904-06B8E5F4CF514E6A8439398950A19A78
		2022/01/11	16:09:00	-9,875490	-37,199220	0,00	-	Caatinga	AL-2700904-06B8E5F4CF514E6A8439398950A19A78
		2022/01/11	15:22:00	-9,874180	-37,201110	0,00	-	-	AL-2700904-06B8E5F4CF514E6A8439398950A19A78
Campo Alegre	3	2022/01/10	20:54:26	-9,870000	-36,270000	0,10	-	-	AL-2701407-295AA691B3124526A4C12088FB8C49F0
		2022/01/10	20:54:26	-9,890000	-36,230000	0,20	-	-	AL-2701407-AE71D249A75F47AAA258D390E9C2D5BD
		2022/01/11	21:14:25	-9,890000	-36,230000	0,00	-	-	AL-2701407-AE71D249A75F47AAA258D390E9C2D5BD
Messias	3	2022/01/10	01:24:29	-9,380000	-35,810000	2,00	APA do Pratagy	-	AL-2705507-63D2A9D801774802B1C7335D077C7C26
		2022/01/11	20:34:29	-9,360000	-35,840000	0,00	APA de Murici	-	AL-2705507-63D2A9D801774802B1C7335D077C7C26
		2022/01/11	20:34:29	-9,380000	-35,840000	0,00	-	Floresta Ombrófila	-
Novo Lino	3	2022/01/10	01:02:00	-9,008110	-35,577740	7,20	-	-	AL-2705606-EEB171DAABCE4BEFA264B4DF46424ACD
		2022/01/10	01:02:00	-9,009810	-35,589000	7,30	-	-	AL-2705606-EEB171DAABCE4BEFA264B4DF46424ACD
		2022/01/12	03:17:00	-9,005760	-35,580260	1,90	-	-	AL-2705606-EEB171DAABCE4BEFA264B4DF46424ACD
Cacimbinhas	2	2022/01/09	15:07:00	-9,441680	-36,980130	0,00	-	Caatinga	-
		2022/01/09	16:00:00	-9,437530	-36,979190	0,00	-	Caatinga	-
Girau do Ponciano	2	2022/01/11	16:09:00	-9,733420	-36,896780	0,00	-	Transições Fitoecológicas	-
		2022/01/12	23:37:52	-9,682700	-36,862400	0,00	-	Transições Fitoecológicas	AL-2702900-2D1250156AE54159A11877A5B949DB6A
Jequia da Praia	2	2022/01/09	00:34:25	-9,930000	-36,150000	0,00	-	-	AL-2703759-805CFC090CC44D90B1D684FEF92F1E02
		2022/01/11	21:04:25	-9,910000	-36,100000	0,00	-	-	AL-2703759-2EF0883253624AC18E71CB46058C4253
Maceió	2	2022/01/09	03:23:00	-9,504690	-35,766830	0,00	APA do Pratagy	-	AL-2707701-5B438BA0F9F24FBA88DE0BAE747FC3A4

**INSTITUTO DO MEIO AMBIENTE DE ALAGOAS
ASSESSORIA AMBIENTAL DE GEOPROCESSAMENTO
RELATÓRIO SEMANAL DE MONITORAMENTO DE FOCOS DE QUEIMADAS**

		2022/01/13	01:34:00	-9,495630	-35,775680	0,40	APA do Pratygy	-	AL-2707701-5B438BA0F9F24FBA88DE0BAE747FC3A4
Marechal Deodoro	2	2022/01/12	03:17:00	-9,758420	-35,903370	0,00	-	Floresta Ombrófila	AL-2704708-4166624BF4364A56826C8593D7A7249F
		2022/01/12	03:17:00	-9,757670	-35,907670	0,00	-	Floresta Ombrófila	-
Mata Grande	2	2022/01/10	16:30:00	-9,111870	-37,718460	3,30	-	-	AL-2705002-776F116A78354F2BB32E757E79F3D1F9
		2022/01/10	16:30:00	-9,108720	-37,717120	3,40	-	Transições Fitoecológicas	-
Matriz de Camaragibe	2	2022/01/09	21:26:32	-9,128489	-35,546173	0,00	-	-	AL-2705101-9F7F0ECF83A74A88A2E986884B74C74A
		2022/01/09	19:54:30	-9,170000	-35,520000	0,00	-	-	AL-2706505-A40EC3B316CB45A18EE65D04340A6526
Penedo	2	2022/01/12	16:43:00	-10,416470	-36,555250	0,00	-	Formações Pioneiras	AL-2706703-3DB76CA070E740538C1FBEEA4F4864DF
		2022/01/15	13:34:24	-10,170000	-36,370000	0,00	-	-	AL-2706703-8C8B5B089E8A49B88A09DEAD1EF467F2
São José da Laje	2	2022/01/10	15:41:00	-8,962910	-36,026610	3,70	-	-	AL-2708303-859C78BD58EF46D3ADDE0BF39278C53E
		2022/01/10	15:41:00	-8,959200	-36,026990	3,70	-	-	AL-2708303-859C78BD58EF46D3ADDE0BF39278C53E
Campestre	1	2022/01/12	15:03:00	-8,895930	-35,579040	0,70	-	Floresta Ombrófila	-
Craibas	1	2022/01/11	16:09:00	-9,667630	-36,855870	0,00	-	-	AL-2702355-FF833664341C4DB8B2BEB54AF200B3EF
Feira Grande	1	2022/01/12	15:03:00	-9,876290	-36,633430	0,00	-	-	AL-2702603-FF4FB59F7A304DE6B8DD34108079B8E0
Maragogi	1	2022/01/09	16:00:00	-8,980290	-35,303140	0,00	-	-	AL-2704500-37B500AB9D884A65BE57FA24597F680F
Minador do Negrão	1	2022/01/11	16:09:00	-9,391860	-36,889880	0,00	-	Transições Fitoecológicas	AL-2705309-6BF5BD29E1CA4AAFBB57CA98F480993D
Murici	1	2022/01/09	20:44:29	-9,340000	-35,950000	0,00	-	Floresta Ombrófila	AL-2705507-C7A9544577AC4794BF6A4A43375AACEB
Olho d'Água das Flores	1	2022/01/13	16:26:00	-9,553230	-37,248150	0,00	-	Caatinga	-
Ouro Branco	1	2022/01/14	16:05:00	-9,062620	-37,376920	0,50	-	Caatinga	-
Pilar	1	2022/01/11	21:14:27	-9,620000	-36,150000	0,00	-	Floresta Ombrófila	-
São José da Tapera	1	2022/01/14	13:03:00	-9,621600	-37,360940	0,40	-	Caatinga	AL-2708402-57A381199EFB4E8BA5DFA24C1BFA6129