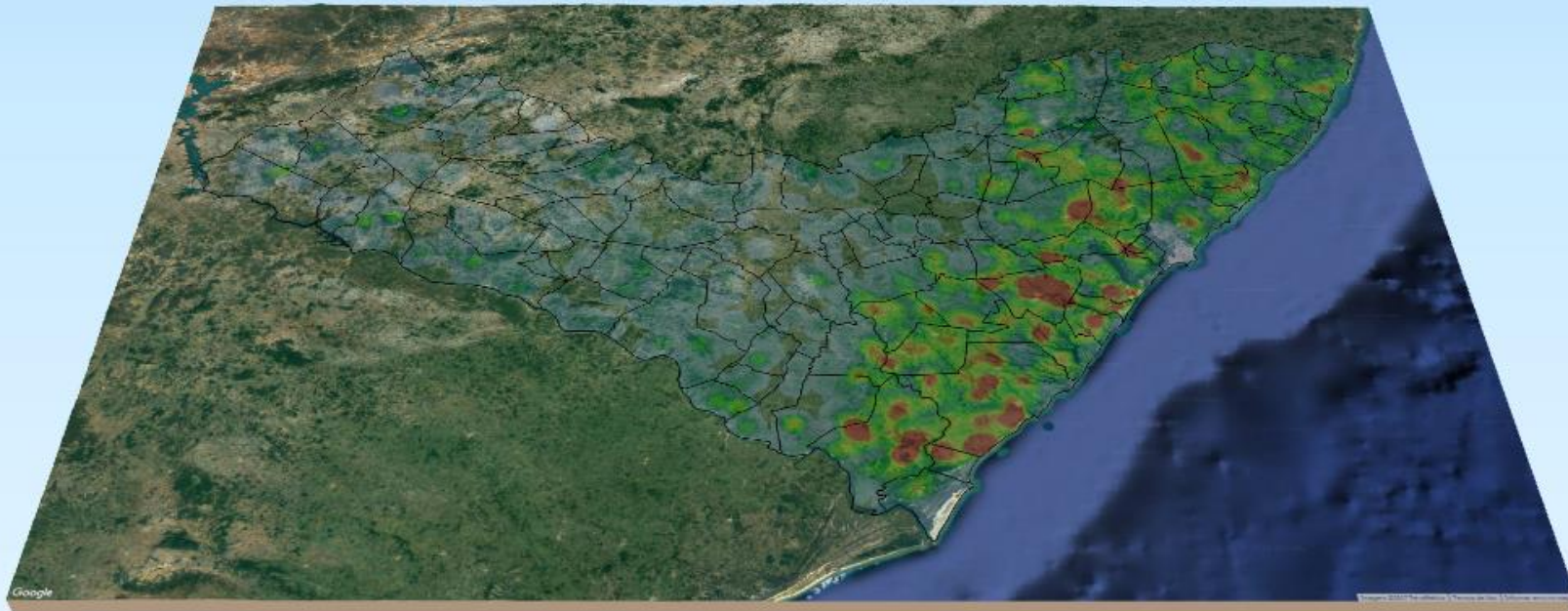


RELATÓRIO DE MONITORAMENTO DE FOCOS DE QUEIMADAS

16 a 22 de Janeiro de 2022



MONITORAMENTO DE FOCOS DE QUEIMADAS NO ESTADO DE ALAGOAS
RELATÓRIO TÉCNICO

JOSÉ RENAN VASCONCELOS CALHEIROS FILHO

Governador do Estado de Alagoas

FERNANDO SOARES PEREIRA

Secretário de Estado do Meio Ambiente e dos Recursos Hídricos

GUSTAVO RESSURREIÇÃO LOPES

Diretor-Presidente do Instituto do Meio Ambiente de Alagoas

IVENS BARBOZA LEÃO

Assessor Executivo de Gestão do
Instituto do Meio Ambiente de Alagoas

EPITÁCIO CORREIA DE FARIAS JÚNIOR

Gerente de Fauna, Flora e Unidades de Conservação do
Instituto do Meio Ambiente de Alagoas

DANIEL NIVALDO DA CONCEIÇÃO

Assessor Ambiental de Geoprocessamento do
Instituto do Meio Ambiente de Alagoas

RESUMO DAS OCORRÊNCIAS DOS FOCOS DE QUEIMADAS

16 a 22/01/2022

QUANTIDADE TOTAL DE FOCOS NO ESTADO: 357

QUANTIDADE DE FOCOS MONITORADOS¹: 227

QUANTIDADE DE FOCOS QUE AFETARAM UNIDADES DE CONSERVAÇÃO: 18

Área de Proteção Ambiental de Murici : 5

Área de Proteção Ambiental do Pratagay: 3

Área de Proteção Ambiental da Marituba do Peixe: 1

Área Proposta Serra da Caiçara: 6

Reserva Particular de Patrimônio Natural Conceição Lyra 2: 1

Reserva Particular de Patrimônio Natural Conceição Lyra 3: 1

Reserva Particular de Patrimônio Natural Mata do Cedro: 1

QUANTIDADE DE FOCOS QUE AFETARAM VEGETAÇÃO: 84

Transições Fitoecológicas: 37

Floresta Ombrófila: 30

Floresta Estacional: 09

Caatinga: 07

Formações Pioneiras: 01

RANKING DOS 5 MUNICÍPIOS COM MAIOR QUANTIDADE DE REGISTROS DE FOCOS:

1-Coruripe: 48

2-Rio Largo: 23

3-Traipu: 10

4-Marechal Deodoro: 08

5-Penedo: 08

RANKING DOS 5 MUNICÍPIOS COM MENOR QUANTIDADE DE REGISTROS DE FOCOS:

1-Barra de Santo Antônio: 01

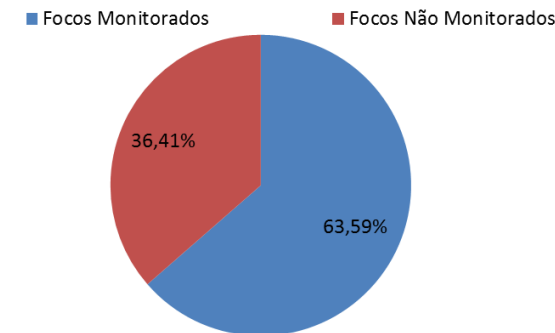
2-Belo Monte: 01

3-Capela: 01

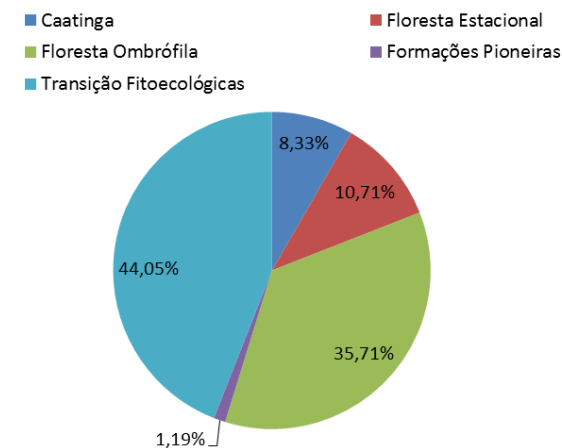
4-Carneiros: 01

5-Colônia Leopoldina: 01

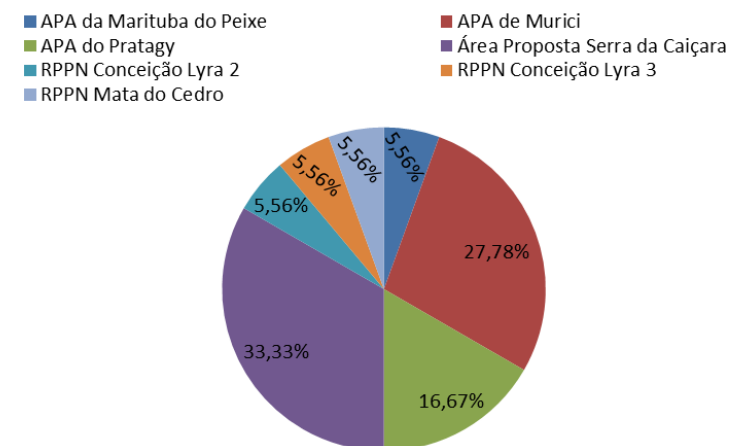
Relações dos Focos Monitorados em Relação ao Total Registrado



Tipos de Vegetação Afetados Pelos Focos



Unidades de Conservação Afetadas Pelos Focos



¹Focos monitorados correspondem àqueles que afetaram remanescentes de vegetação ou unidades de conservação, além das ocorrências identificadas nas propriedades rurais, segundo dados do Cadastro Ambiental Rural.

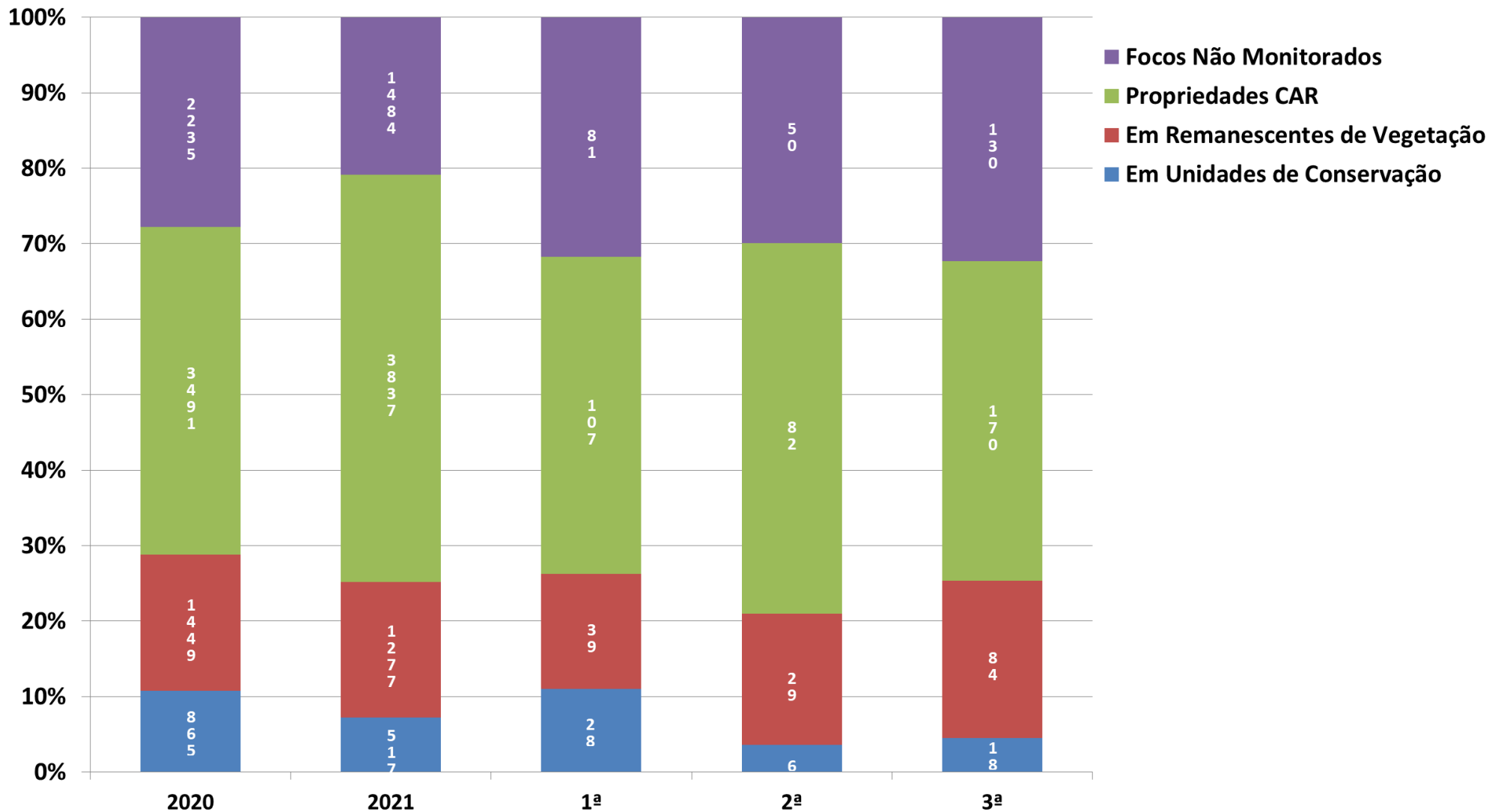


INSTITUTO DO MEIO AMBIENTE
ESTADO DE ALAGOAS

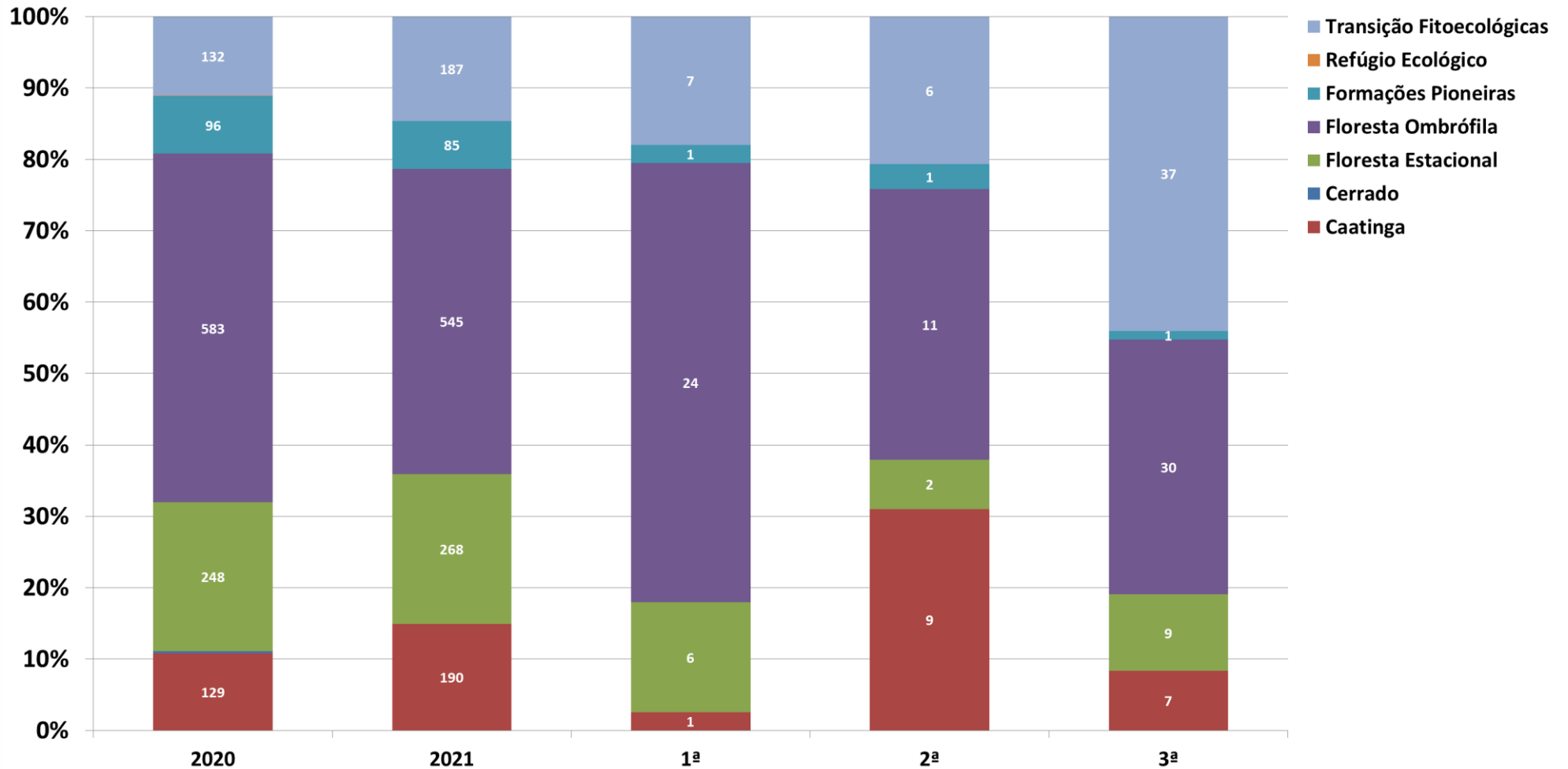
Av. Major Cícero de Góes Monteiro, 2197,
Mutange – CEP 57017-515– Maceió, Alagoas.
Fone: 3315-1738/1778
Fax 3315-1732; www.ima.al.gov.

INSTITUTO DO MEIO AMBIENTE DE ALAGOAS
ASSESSORIA AMBIENTAL DE GEOPROCESSAMENTO
RELATÓRIO SEMANAL DE MONITORAMENTO DE FOCOS DE QUEIMADAS

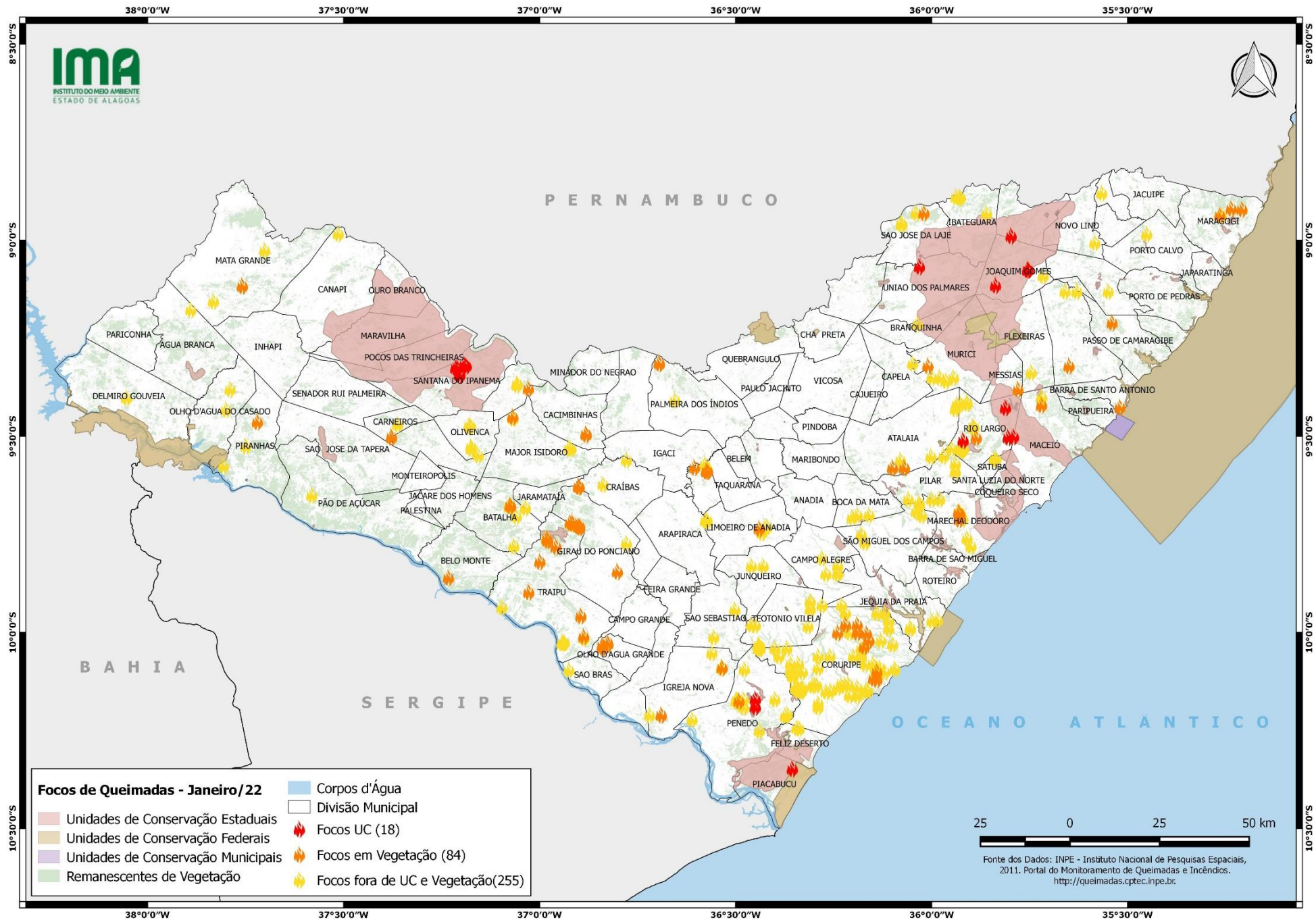
Evolução dos Focos de Queimadas



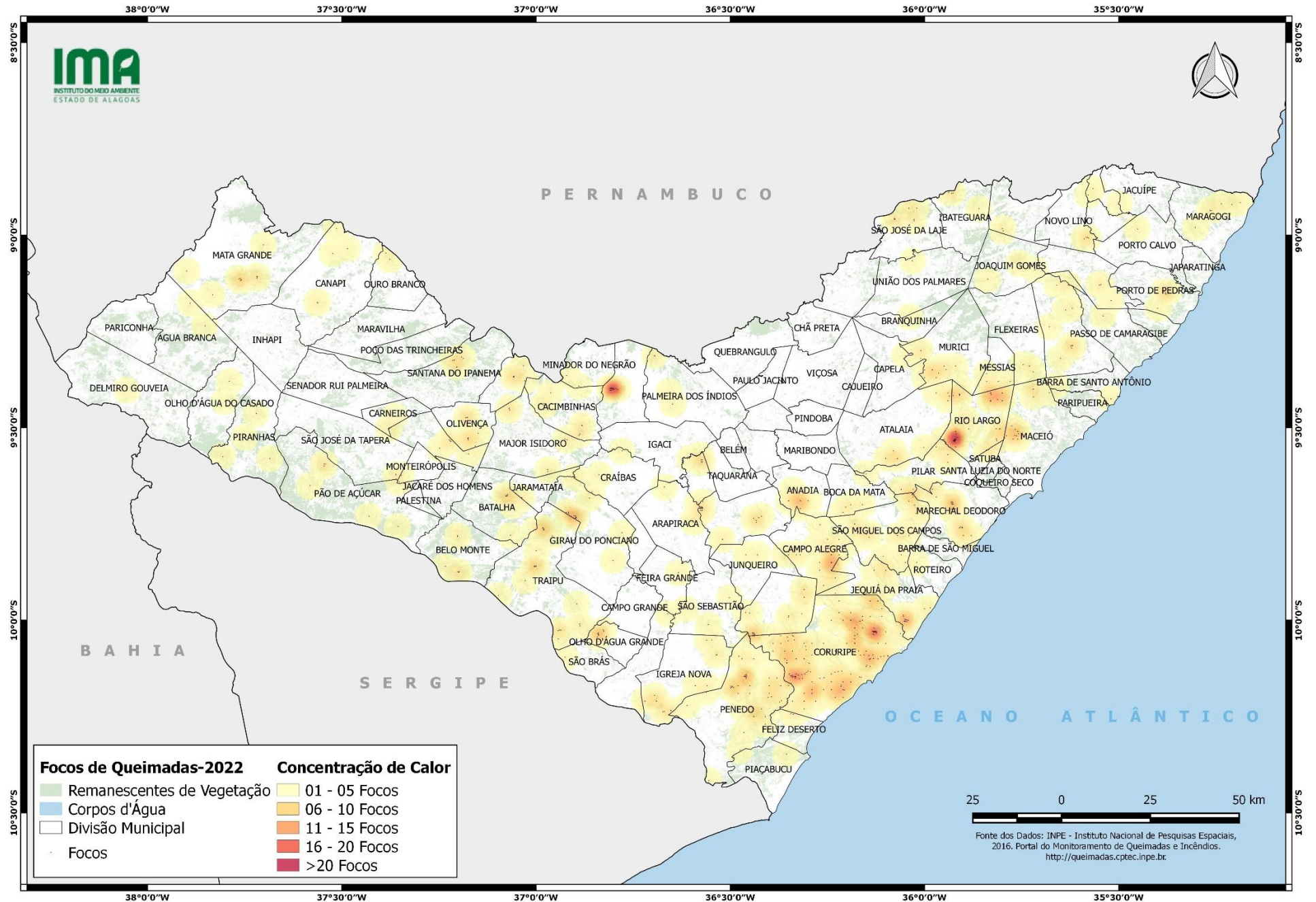
Evolução dos Focos de Queimadas em Remanescentes de Vegetação



DISTRIBUIÇÃO ESPACIAL DOS FOCOS DE QUEIMADAS- 16 a 22/01/2022



CONCENTRAÇÃO DOS FOCOS DE QUEIMADAS – 01/01/2022 a 22/01/2022



**INSTITUTO DO MEIO AMBIENTE DE ALAGOAS
ASSESSORIA AMBIENTAL DE GEOPROCESSAMENTO
RELATÓRIO SEMANAL DE MONITORAMENTO DE FOCOS DE QUEIMADAS**

MUNICÍPIO	QTD FOCOS	DATA (aaaammdd)	HORA GMT (hms)	LATITUDE	LONGITUDE	PRECIPITAÇÃO (mm)	UNIDADE DE CONSERVAÇÃO	TIPO DE VEGETAÇÃO AFETADA	CÓDIGO DA PROPRIEDADE DE OCORRÊNCIA DO FOCO DE QUEIMADA
Coruripe	48	2022/01/19	23:34:24	-10,140000	-36,330000	0,00	-	-	AL-2702306-03D24BC8D26444A79BC1C8D519A73FE5
		2022/01/21	16:09:00	-10,146420	-36,331430	0,00	-	-	AL-2702306-076F8A86435E40C8ABB92970D440AF99
		2022/01/19	20:54:24	-10,080000	-36,340000	0,00	-	-	AL-2702306-0A75D6651A744104A897D68336E50D28
		2022/01/21	04:40:00	-10,103770	-36,354070	0,00	-	-	AL-2702306-116EAE27F7354E26A634DC98E3D6D163
		2022/01/16	21:44:15	-10,132030	-36,213188	0,10	-	-	AL-2702306-150094B45DD74433BDD853EED6DD04E7
		2022/01/22	22:04:26	-10,090000	-36,290000	0,00	-	-	AL-2702306-1F8F883A250149378A60511EAABB8A8B
		2022/01/18	21:24:25	-9,990000	-36,110000	0,00	-	-	AL-2702306-41E8A9BFAA254C7F96B95E2867AD7E34
		2022/01/19	20:54:24	-10,100000	-36,330000	0,00	-	-	AL-2702306-41E9ECD005B1499C989D930FAF6386C5
		2022/01/19	22:54:25	-9,980000	-36,190000	0,00	-	-	Floresta Ombrófila AL-2702306-559113734041401B88841D232C66483C
		2022/01/21	00:43:00	-10,132310	-36,299820	0,00	-	-	AL-2702306-6F1A66174F6541619DAF370808E855C6
		2022/01/21	00:43:00	-10,134080	-36,293620	0,00	-	-	AL-2702306-6F1A66174F6541619DAF370808E855C6
		2022/01/21	00:43:00	-10,135490	-36,304340	0,00	-	-	AL-2702306-6F1A66174F6541619DAF370808E855C6
		2022/01/16	21:44:15	-10,134704	-36,230724	0,10	-	-	AL-2702306-7A4AC8DAE157414D8DE3EEC2E3F9E63F
		2022/01/21	03:46:00	-10,110380	-36,354020	0,00	-	-	AL-2702306-81C8D9303F8048ABA15C57348B131547
		2022/01/21	04:40:00	-10,110900	-36,355450	0,00	-	-	AL-2702306-81C8D9303F8048ABA15C57348B131547
		2022/01/18	23:54:24	-10,040000	-36,370000	0,00	-	-	AL-2702306-829854BD4BDD4D169A476E7AD4532DDD
		2022/01/16	21:44:15	-10,133366	-36,221951	0,10	-	-	AL-2702306-8B9A17F433614244BD7EEBF86ACA8D10
		2022/01/20	04:06:00	-10,041190	-36,438160	0,00	-	-	AL-2702306-91529EAB9C664FECBE466068BFC2D3D1
		2022/01/19	21:44:25	-10,000000	-36,240000	0,00	-	-	Floresta Ombrófila AL-2702306-BC632E6717E94300B25C3A0087EA9FED
		2022/01/16	23:44:24	-10,080000	-36,170000	0,10	-	-	AL-2702306-BC632E6717E94300B25C3A0087EA9FED
		2022/01/17	19:24:24	-10,060000	-36,290000	0,00	-	-	AL-2702306-BC632E6717E94300B25C3A0087EA9FED
		2022/01/20	21:34:24	-10,060000	-36,180000	0,00	-	-	AL-2702306-BC632E6717E94300B25C3A0087EA9FED
		2022/01/21	00:43:00	-10,149250	-36,258850	0,00	-	-	AL-2702306-BC632E6717E94300B25C3A0087EA9FED
		2022/01/21	00:43:00	-10,150670	-36,269520	0,00	-	-	AL-2702306-BC632E6717E94300B25C3A0087EA9FED
		2022/01/21	20:24:24	-10,060000	-36,180000	0,00	-	-	AL-2702306-BC632E6717E94300B25C3A0087EA9FED
		2022/01/21	20:24:24	-10,060000	-36,200000	0,00	-	-	AL-2702306-BC632E6717E94300B25C3A0087EA9FED
		2022/01/21	20:24:25	-10,040000	-36,180000	0,00	-	-	AL-2702306-BC632E6717E94300B25C3A0087EA9FED
		2022/01/22	21:24:24	-10,060000	-36,180000	0,00	-	-	AL-2702306-BC632E6717E94300B25C3A0087EA9FED
		2022/01/22	21:34:24	-10,060000	-36,180000	0,00	-	-	AL-2702306-BC632E6717E94300B25C3A0087EA9FED
		2022/01/21	23:14:24	-10,190000	-36,290000	0,00	-	-	AL-2702306-BEEA7D1B831D4B0AACBBF634AEA3380F
		2022/01/19	20:44:25	-9,970000	-36,110000	0,10	-	-	AL-2702306-CAE2669BF8C24ECFAEC69DD5A433E993
		2022/01/20	00:44:25	-9,950000	-36,220000	0,00	-	-	AL-2702306-ED151E71762241C5B94ADD8F89B8A46B
		2022/01/17	21:34:25	-9,950000	-36,140000	0,00	-	-	AL-2703759-AA67B454D97A472DBB12352D78358166
		2022/01/18	21:34:25	-9,950000	-36,140000	0,00	-	-	AL-2703759-AA67B454D97A472DBB12352D78358166
		2022/01/20	20:34:25	-9,950000	-36,140000	0,00	-	-	AL-2703759-AA67B454D97A472DBB12352D78358166
		2022/01/20	20:44:25	-9,950000	-36,140000	0,00	-	-	AL-2703759-AA67B454D97A472DBB12352D78358166
		2022/01/17	21:34:25	-9,950000	-36,120000	0,00	-	-	AL-2703759-AC4E0DCEFD0C47D79E64751EC342622F
		2022/01/18	21:34:25	-9,950000	-36,120000	0,00	-	-	AL-2703759-AC4E0DCEFD0C47D79E64751EC342622F
		2022/01/20	20:34:25	-9,950000	-36,120000	0,00	-	-	AL-2703759-AC4E0DCEFD0C47D79E64751EC342622F



Av. Major Cícero de Góes Monteiro, 2197,
Mutange – CEP 57017-515– Maceió, Alagoas.
Fone: 3315-1738/1778
Fax 3315-1732; www.ima.al.gov.

INSTITUTO DO MEIO AMBIENTE DE ALAGOAS
ASSESSORIA AMBIENTAL DE GEOPROCESSAMENTO
RELATÓRIO SEMANAL DE MONITORAMENTO DE FOCOS DE QUEIMADAS

Página: 10

Relatório:
2022 16-22/01

		2022/01/20	04:06:00	-10,040630	-36,442030	0,00	-	-	AL-2709152-899E40C98B6E450DA250543AD79E82A4
		2022/01/16	20:54:25	-10,000000	-36,190000	0,10	-	Floresta Ombrófila	-
		2022/01/17	22:24:25	-9,980000	-36,220000	0,00	-	Floresta Ombrófila	-
		2022/01/18	15:39:00	-10,002340	-36,166370	0,00	-	Floresta Ombrófila	-
		2022/01/21	00:43:00	-10,036260	-36,172560	0,00	-	Floresta Ombrófila	-
		2022/01/21	00:44:24	-10,100000	-36,140000	0,00	-	Floresta Ombrófila	-
		2022/01/21	00:44:25	-10,020000	-36,160000	0,00	-	Floresta Ombrófila	-
		2022/01/22	03:27:00	-10,117050	-36,148480	0,00	-	Floresta Ombrófila	-
		2022/01/22	03:54:24	-10,120000	-36,140000	0,00	-	Floresta Ombrófila	-
		2022/01/20	22:24:28	-9,530000	-35,950000	0,00	-	-	AL-2700409-B189AA16A28B4D50BF5D7117A63D5629
		2022/01/19	00:56:00	-9,416570	-35,926730	0,00	-	-	AL-2700409-E8F7426F32104E56A0A1023DDE373F33
		2022/01/17	01:09:00	-9,500530	-35,791390	0,00	APA do Pratagy	-	AL-2704302-FA183BBE7EF34765953220C41F10A0FE
		2022/01/17	01:09:00	-9,502620	-35,805020	0,00	APA do Pratagy	-	AL-2704302-FA183BBE7EF34765953220C41F10A0FE
		2022/01/18	16:32:00	-9,476470	-35,895480	0,00	-	-	AL-2707701-0D6106C1C20B4D7190A94AB4F0BD703E
		2022/01/20	23:14:28	-9,510000	-35,920000	0,00	RPPN Mata do Cedro	Floresta Ombrófila	AL-2707701-32A3B84B8EA644E995F14248B262CF6D
		2022/01/22	16:05:00	-9,502920	-35,886420	0,00	-	Floresta Ombrófila	AL-2707701-32A3B84B8EA644E995F14248B262CF6D
		2022/01/20	22:14:28	-9,530000	-35,920000	0,00	-	-	AL-2707701-32A3B84B8EA644E995F14248B262CF6D
		2022/01/20	22:24:28	-9,530000	-35,920000	0,00	-	-	AL-2707701-32A3B84B8EA644E995F14248B262CF6D
		2022/01/20	22:34:28	-9,530000	-35,920000	0,00	-	-	AL-2707701-32A3B84B8EA644E995F14248B262CF6D
		2022/01/20	22:44:28	-9,530000	-35,920000	0,00	-	-	AL-2707701-32A3B84B8EA644E995F14248B262CF6D
		2022/01/20	23:14:28	-9,530000	-35,920000	0,00	-	-	AL-2707701-32A3B84B8EA644E995F14248B262CF6D
		2022/01/20	23:24:28	-9,530000	-35,920000	0,00	-	-	AL-2707701-32A3B84B8EA644E995F14248B262CF6D
		2022/01/21	15:35:00	-9,529570	-35,922740	0,00	-	-	AL-2707701-32A3B84B8EA644E995F14248B262CF6D
		2022/01/21	15:35:00	-9,530390	-35,923450	0,00	-	-	AL-2707701-32A3B84B8EA644E995F14248B262CF6D
		2022/01/21	15:35:00	-9,533650	-35,922270	0,00	-	-	AL-2707701-32A3B84B8EA644E995F14248B262CF6D
		2022/01/21	15:35:00	-9,534140	-35,925870	0,00	-	-	AL-2707701-32A3B84B8EA644E995F14248B262CF6D
		2022/01/21	15:35:00	-9,534480	-35,922980	0,00	-	-	AL-2707701-32A3B84B8EA644E995F14248B262CF6D
		2022/01/21	16:09:00	-9,534910	-35,924300	0,00	-	-	AL-2707701-32A3B84B8EA644E995F14248B262CF6D
		2022/01/21	16:24:00	-9,532260	-35,919670	0,00	-	-	AL-2707701-32A3B84B8EA644E995F14248B262CF6D
		2022/01/21	16:24:00	-9,533130	-35,924710	0,00	-	-	AL-2707701-32A3B84B8EA644E995F14248B262CF6D
		2022/01/21	16:24:00	-9,534770	-35,921690	0,00	-	-	AL-2707701-32A3B84B8EA644E995F14248B262CF6D
		2022/01/18	15:39:00	-9,426900	-35,812120	0,00	APA do Pratagy	-	AL-2707701-C65BCC029EE44040A9B4CDBE411E6993
		2022/01/19	15:20:00	-9,957440	-36,894990	0,00	-	Transições Fitoecológicas	AL-2709202-9160F948214C43CAB3A69AED29B21C4C
		2022/01/18	16:32:00	-10,014720	-36,886940	0,00	-	-	AL-2709202-C27EE24A76654BE58BD5964B32FDCDE3
		2022/01/22	15:16:00	-9,765040	-36,979670	0,00	-	Transições Fitoecológicas	AL-2709202-CBAB4272AD9C43A49C4B3C7FC77E9BD6
		2022/01/22	16:05:00	-9,764890	-36,980370	0,00	-	Transições Fitoecológicas	AL-2709202-D654B73BC9E6436CA58D03264DAC9A64
		2022/01/20	15:54:00	-9,896740	-37,027940	0,00	-	Caatinga	-
		2022/01/18	15:39:00	-9,819070	-36,999590	0,00	-	Transições Fitoecológicas	-
		2022/01/18	16:32:00	-10,009810	-36,887900	0,00	-	Transições Fitoecológicas	-
		2022/01/22	15:16:00	-9,780840	-36,958410	0,00	-	Transições Fitoecológicas	-
		2022/01/22	16:05:00	-9,761520	-36,980920	0,00	-	Transições Fitoecológicas	-
		2022/01/22	16:56:00	-9,761020	-36,981660	0,00	-	Transições Fitoecológicas	-

Rio Largo

23

Traipu

10



Av. Major Cícero de Góes Monteiro, 2197,
Mutange – CEP 57017-515– Maceió, Alagoas.
Fone: 3315-1738/1778
Fax 3315-1732; www.ima.al.gov.

INSTITUTO DO MEIO AMBIENTE DE ALAGOAS
ASSESSORIA AMBIENTAL DE GEOPROCESSAMENTO
RELATÓRIO SEMANAL DE MONITORAMENTO DE FOCOS DE QUEIMADAS

Página: 11

Relatório:
2022 16-22/01

Marechal Deodoro	8	2022/01/20	03:19:00	-9,698430	-35,928220	0,00	-	Floresta Ombrófila	AL-2704708-023AB2FE37644A3F94F7ECA938D02F4F
		2022/01/20	03:19:00	-9,697910	-35,925930	0,00	-	-	AL-2704708-023AB2FE37644A3F94F7ECA938D02F4F
		2022/01/19	00:56:00	-9,710380	-35,920880	0,00	-	-	AL-2704708-1E12EB4021514243BB84E037D6DE2B65
		2022/01/19	00:56:00	-9,711720	-35,930150	0,00	-	Floresta Ombrófila	AL-2704708-A070A9D3F4074F17ABF84CA5ABBE3619
		2022/01/20	03:19:00	-9,693300	-35,931740	0,00	-	Floresta Estacional	AL-2704708-CFC3D1750BF347548BF2EBABE7FBDB96
		2022/01/20	03:19:00	-9,692750	-35,929430	0,00	-	-	AL-2704708-CFC3D1750BF347548BF2EBABE7FBDB96
		2022/01/20	03:19:00	-9,694030	-35,927520	0,00	-	-	AL-2704708-CFC3D1750BF347548BF2EBABE7FBDB96
Penedo	8	2022/01/20	03:19:00	-9,697160	-35,930130	0,00	-	-	AL-2704708-CFC3D1750BF347548BF2EBABE7FBDB96
		2022/01/20	23:14:23	-10,250000	-36,440000	0,00	-	-	AL-2706703-0EB1473CE56F49DDBF1B87CCFE8BD0F1
		2022/01/22	01:54:24	-10,190000	-36,480000	0,00	-	-	AL-2706703-15C58D85793D47408BB631967660F981
		2022/01/19	16:11:00	-10,093370	-36,478230	0,00	-	-	AL-2706703-9A35882D6C4E40C3B4A7830F17D2A9E1
		2022/01/21	03:46:00	-10,212460	-36,373490	0,00	-	-	AL-2706703-A2A92494491443089CA112FD3BD456CB
		2022/01/22	01:54:24	-10,190000	-36,450000	0,00	RPPN Conceição Lyra 2	-	AL-2706703-ACC225EDC19946528311509AB886A50C
		2022/01/20	00:34:24	-10,170000	-36,450000	0,00	RPPN Conceição Lyra 3	Floresta Estacional	AL-2706703-EE8A1BCD5E214CD789F4FA488DC3BE76
Teotônio Vilela	8	2022/01/20	03:17:00	-10,174630	-36,491790	0,00	-	Floresta Estacional	AL-2706703-EE8A1BCD5E214CD789F4FA488DC3BE76
		2022/01/20	00:34:24	-10,170000	-36,480000	0,00	-	-	AL-2706703-EE8A1BCD5E214CD789F4FA488DC3BE76
		2022/01/20	04:06:00	-10,036980	-36,437560	0,00	-	-	AL-2702306-CDB6FD0C839A4E9691278674E66035AF
		2022/01/20	04:06:00	-10,036420	-36,441470	0,00	-	-	AL-2702306-CDB6FD0C839A4E9691278674E66035AF
		2022/01/19	04:04:00	-9,981160	-36,450030	0,00	-	-	AL-2709152-5B39C0E4CC2A47ABA8E00A0805C941C9
		2022/01/20	03:17:00	-10,032670	-36,441020	0,00	-	-	AL-2709152-899E40C98B6E450DA250543AD79E82A4
		2022/01/20	03:17:00	-10,033240	-36,443050	0,00	-	-	AL-2709152-899E40C98B6E450DA250543AD79E82A4
Atalaia	7	2022/01/20	03:17:00	-10,034080	-36,438470	0,00	-	-	AL-2709152-899E40C98B6E450DA250543AD79E82A4
		2022/01/18	20:14:25	-9,940000	-36,310000	0,00	-	-	AL-2709152-9A2F2417D57F4EF9A2E426D26B815775
		2022/01/18	20:24:25	-9,940000	-36,310000	0,00	-	-	AL-2709152-9A2F2417D57F4EF9A2E426D26B815775
		2022/01/19	00:56:00	-9,417920	-35,936040	0,00	-	-	AL-2700409-E8F7426F32104E56A0A1023DDE373F33
		2022/01/19	17:44:28	-9,430000	-35,940000	0,00	-	-	AL-2700409-E8F7426F32104E56A0A1023DDE373F33
		2022/01/17	21:04:27	-9,580000	-36,070000	0,00	-	Floresta Ombrófila	-
		2022/01/17	21:04:27	-9,580000	-36,100000	0,00	-	Floresta Ombrófila	-
Girau do Ponciano	7	2022/01/17	21:34:28	-9,580000	-36,070000	0,00	-	Floresta Ombrófila	-
		2022/01/17	21:34:28	-9,580000	-36,100000	0,00	-	Floresta Ombrófila	-
		2022/01/19	21:14:27	-9,580000	-36,070000	0,00	-	Floresta Ombrófila	-
		2022/01/17	15:09:00	-9,719250	-36,916730	0,00	-	Transições Fitoecológicas	-
		2022/01/17	15:09:00	-9,719920	-36,922470	0,00	-	Transições Fitoecológicas	-
		2022/01/17	15:09:00	-9,722270	-36,916260	0,00	-	Transições Fitoecológicas	-
		2022/01/17	16:49:00	-9,844530	-36,801820	0,00	-	Transições Fitoecológicas	-
Murici	6	2022/01/19	03:36:00	-9,732220	-36,897680	0,00	-	Transições Fitoecológicas	-
		2022/01/19	04:25:00	-9,729290	-36,897900	0,00	-	Transições Fitoecológicas	-
		2022/01/19	04:25:00	-9,728810	-36,901630	0,00	-	Transições Fitoecológicas	-
		2022/01/18	00:24:29	-9,350000	-35,980000	0,00	-	-	AL-2705507-1743404195204C76A1A44AA1988925EB
2022/01/18	21:34:29	-9,350000	-35,980000	0,00	-	-	AL-2705507-1743404195204C76A1A44AA1988925EB		
2022/01/21	01:14:29	-9,350000	-35,980000	0,00	-	-	AL-2705507-1743404195204C76A1A44AA1988925EB		
2022/01/19	21:34:29	-9,320000	-36,010000	0,00	-	Floresta Ombrófila	AL-2705507-741DA0E623D841F8B9ACF1B7D374D799		

INSTITUTO DO MEIO AMBIENTE DE ALAGOAS
ASSESSORIA AMBIENTAL DE GEOPROCESSAMENTO
RELATÓRIO SEMANAL DE MONITORAMENTO DE FOCOS DE QUEIMADAS

		2022/01/21	01:14:29	-9,350000	-36,000000	0,00	-	-	AL-2705507-A73A73CA24F14006A3D7630D82352E8D
		2022/01/16	03:42:00	-9,349550	-35,944830	0,50	-	-	AL-2705507-C7A9544577AC4794BF6A4A43375AACB
Olho d'Água Grande	6	2022/01/20	16:41:00	-10,025180	-36,826800	0,00	-	Transições Fitoecológicas	-
		2022/01/20	16:41:00	-10,028800	-36,825860	0,00	-	Transições Fitoecológicas	-
		2022/01/21	15:35:00	-10,035370	-36,840660	0,00	-	Transições Fitoecológicas	-
		2022/01/21	16:24:00	-10,033540	-36,839770	0,00	-	Transições Fitoecológicas	-
		2022/01/21	16:24:00	-10,034000	-36,840120	0,00	-	Transições Fitoecológicas	-
		2022/01/21	16:24:00	-10,038380	-36,839410	0,00	-	Transições Fitoecológicas	-
Santana do Ipanema	6	2022/01/19	16:11:00	-9,325280	-37,214200	0,00	Área Proposta Serra da Caiçara	Transições Fitoecológicas	AL-2708006-091616EF67364DF0B87007BF0D5C0F5D
		2022/01/21	16:24:00	-9,320200	-37,187370	0,00	Área Proposta Serra da Caiçara	-	AL-2708006-1D5922AAB8FA45BDBB24245753BE35D0
		2022/01/21	15:35:00	-9,342540	-37,203540	0,00	Área Proposta Serra da Caiçara	Transições Fitoecológicas	-
		2022/01/21	16:24:00	-9,316550	-37,192020	0,00	Área Proposta Serra da Caiçara	Transições Fitoecológicas	-
		2022/01/21	16:24:00	-9,342920	-37,204650	0,00	Área Proposta Serra da Caiçara	Transições Fitoecológicas	-
		2022/01/19	16:11:00	-9,324620	-37,210050	0,00	Área Proposta Serra da Caiçara	-	-
São José da Laje	6	2022/01/18	15:39:00	-8,956170	-36,077970	0,00	-	-	AL-2708303-52FE1091152546BD94DD2DF2EEB23C25
		2022/01/18	15:39:00	-8,958410	-36,076130	0,00	-	-	AL-2708303-52FE1091152546BD94DD2DF2EEB23C25
		2022/01/18	15:39:00	-8,959900	-36,077340	0,00	-	-	AL-2708303-52FE1091152546BD94DD2DF2EEB23C25
		2022/01/20	20:44:32	-8,930000	-36,020000	0,00	-	Floresta Estacional	AL-2708303-859C78BD58EF46D3ADDE0BF39278C53E
		2022/01/19	21:04:33	-8,930000	-36,040000	0,00	-	-	AL-2708303-859C78BD58EF46D3ADDE0BF39278C53E
		2022/01/20	20:44:32	-8,930000	-36,040000	0,00	-	-	AL-2708303-859C78BD58EF46D3ADDE0BF39278C53E
Coite do Noia	5	2022/01/18	16:32:00	-9,588510	-36,571810	0,00	-	Transições Fitoecológicas	AL-2702009-59AB0F0902544BB08BFDD7DBE8D2412
		2022/01/18	16:32:00	-9,583920	-36,575350	0,00	-	-	AL-2702009-9D232EB53AB844FABD056C39C0703E91
		2022/01/21	15:35:00	-9,570560	-36,578920	0,00	-	-	AL-2702009-C7200977C72446EBA4A42EC7EA24DEF2
		2022/01/22	16:05:00	-9,579310	-36,605290	0,00	-	Transições Fitoecológicas	AL-2703106-723494FC91E8412597169D230195EFDA
		2022/01/18	16:32:00	-9,589060	-36,574840	0,00	-	Transições Fitoecológicas	-
Igreja Nova	5	2022/01/17	16:49:00	-10,090530	-36,536600	0,00	-	-	AL-2703205-3E77F139B4964AE79EA2E2FFD7E86BE4
		2022/01/17	16:49:00	-10,089260	-36,534570	0,00	-	Transições Fitoecológicas	AL-2703205-6D177E7E19F94D1DBC181F416C05B802
		2022/01/22	23:24:23	-10,210000	-36,720000	0,30	-	-	AL-2707503-2D30FACDC37D4EC0942B87B44BE94592
		2022/01/20	23:24:23	-10,210000	-36,690000	0,00	-	Floresta Estacional	-
		2022/01/22	23:24:23	-10,210000	-36,690000	0,30	-	Floresta Estacional	-
Limoeiro de Anadia	5	2022/01/19	15:20:00	-9,714800	-36,573180	0,00	-	-	AL-2700300-56F3E89C086B4A4A96848F0722008383
		2022/01/19	16:11:00	-9,713840	-36,572820	0,00	-	-	AL-2700300-56F3E89C086B4A4A96848F0722008383
		2022/01/19	16:11:00	-9,714580	-36,577300	0,00	-	-	AL-2700300-56F3E89C086B4A4A96848F0722008383
		2022/01/16	15:52:00	-9,733570	-36,426770	0,00	-	-	AL-2704203-183C586EC39848F8A89A5C09FCE9D534
		2022/01/16	15:52:00	-9,735340	-36,440070	0,00	-	Floresta Ombrófila	-
Pilar	5	2022/01/22	20:34:28	-9,550000	-35,970000	0,00	-	-	AL-2706901-621394EAC0F848E28B5DD3F9E648BE95
		2022/01/22	20:44:28	-9,550000	-35,970000	0,00	-	-	AL-2706901-621394EAC0F848E28B5DD3F9E648BE95
		2022/01/16	20:54:27	-9,660000	-36,000000	0,30	-	-	AL-2706901-8D206C2B8F8F470E937FD614DBA704A8
		2022/01/16	21:04:28	-9,570000	-35,940000	0,10	-	-	AL-2707701-32A3B84B8EA644E995F14248B262CF6D
		2022/01/18	21:24:28	-9,570000	-35,940000	0,00	-	-	AL-2707701-32A3B84B8EA644E995F14248B262CF6D
Joaquim Gomes	4	2022/01/19	15:20:00	-9,090460	-35,716020	0,00	-	-	AL-2703809-0C526145D1B14064B7E380EF0180B3A1
		2022/01/19	15:20:00	-9,074970	-35,753250	0,00	APA de Murici	-	-

INSTITUTO DO MEIO AMBIENTE DE ALAGOAS
ASSESSORIA AMBIENTAL DE GEOPROCESSAMENTO
RELATÓRIO SEMANAL DE MONITORAMENTO DE FOCOS DE QUEIMADAS

		2022/01/19	15:20:00	-9,075320	-35,755940	0,00	APA de Murici	-	-
		2022/01/19	16:11:00	-9,114760	-35,837360	0,00	APA de Murici	-	-
Maceió	4	2022/01/22	22:24:29	-9,420000	-35,720000	0,70	-	Floresta Ombrófila	AL-2704302-03A7EC48FD4A472F97427B86DAB1F07C
		2022/01/22	22:04:29	-9,400000	-35,720000	0,60	-	-	AL-2704302-47602FD48DED4997A882634A23D40B9C
		2022/01/22	22:14:29	-9,400000	-35,720000	0,60	-	-	AL-2704302-47602FD48DED4997A882634A23D40B9C
		2022/01/22	22:24:29	-9,400000	-35,720000	0,60	-	-	AL-2704302-47602FD48DED4997A882634A23D40B9C
Major Isidoro	4	2022/01/18	15:39:00	-9,531460	-36,920000	0,00	-	-	AL-2704401-45A7B6EA347F477E8E242825019C8E8E
		2022/01/18	16:32:00	-9,529470	-36,925470	0,00	-	-	AL-2704401-45A7B6EA347F477E8E242825019C8E8E
		2022/01/21	15:35:00	-9,449580	-37,069340	0,00	-	-	AL-2704401-5275A600158F423C88FD37D25DA20E9F
		2022/01/21	16:24:00	-9,449910	-37,068760	0,00	-	Caatinga	-
Maragogi	4	2022/01/18	15:39:00	-8,935950	-35,265390	0,10	-	Floresta Ombrófila	AL-2704500-0ADD1EF32F974E84BF68AC69A8D6AFE9
		2022/01/18	16:32:00	-8,936320	-35,261510	0,10	-	-	AL-2704500-0ADD1EF32F974E84BF68AC69A8D6AFE9
		2022/01/19	15:20:00	-8,920520	-35,208740	0,00	-	Floresta Ombrófila	AL-2704500-5CD2E88E09714E719F031A2B8EF656FC
		2022/01/17	15:58:00	-8,918880	-35,236090	0,20	-	Floresta Ombrófila	AL-2704500-E65E0D4684E4A1B8ADD7CC7EF61A096
Batalha	3	2022/01/19	15:20:00	-9,703450	-37,059730	0,00	-	-	AL-2700706-C8CC50EF015B4306879963F4A6F6C74A
		2022/01/21	13:10:00	-9,676710	-37,075470	0,00	-	Transições Fitoecológicas	-
		2022/01/21	16:24:00	-9,676710	-37,073910	0,00	-	Transições Fitoecológicas	-
Ibateguara	3	2022/01/17	15:58:00	-8,890930	-35,926950	0,00	-	-	AL-2703007-1D5AD1D5209C47B4A0503E1027F82609
		2022/01/17	15:58:00	-8,891490	-35,930520	0,00	-	-	AL-2703007-1D5AD1D5209C47B4A0503E1027F82609
		2022/01/20	15:54:00	-8,889410	-35,938390	0,00	-	-	AL-2703007-1D5AD1D5209C47B4A0503E1027F82609
Jequia da Praia	3	2022/01/20	00:44:25	-9,930000	-36,230000	0,00	-	-	AL-2702306-ED151E71762241C5B94ADD8F89B8A46B
		2022/01/20	15:54:00	-9,986820	-36,054810	0,00	-	-	AL-2703759-695E1A43314F4E8D91A9797CE03FFDF3
		2022/01/21	01:04:25	-9,970000	-36,000000	0,00	-	-	AL-2703759-ABA6D3C3BBC14C48B81CE1034A99B9C9
Mata Grande	3	2022/01/19	16:11:00	-9,116050	-37,758530	0,00	-	Transições Fitoecológicas	AL-2705002-0E98ACD0F843439681A780E3028760CF
		2022/01/19	16:11:00	-9,116500	-37,758520	0,00	-	Transições Fitoecológicas	AL-2705002-0E98ACD0F843439681A780E3028760CF
		2022/01/20	16:41:00	-9,025350	-37,701510	0,00	-	-	AL-2705002-59B3A0FABFFA422FA5C7FE752BFCB50A
Oliveira	3	2022/01/22	15:16:00	-9,527020	-37,175240	0,20	-	-	AL-2706000-FA8DD7D411AD4A0D8243F57E4B81C308
		2022/01/22	16:05:00	-9,531710	-37,174500	0,20	-	-	AL-2706000-FA8DD7D411AD4A0D8243F57E4B81C308
		2022/01/22	16:56:00	-9,527900	-37,175560	0,20	-	-	AL-2706000-FA8DD7D411AD4A0D8243F57E4B81C308
São Luís do Quitunde	3	2022/01/19	21:14:29	-9,320000	-35,650000	0,00	-	Floresta Ombrófila	AL-2708501-865EE71224D64FF5A1E31AA789AD7737
		2022/01/18	21:54:30	-9,130000	-35,630000	0,00	-	-	AL-2708501-FBC2306BC8744B54995B8925DC7D0F53
		2022/01/18	22:04:30	-9,130000	-35,630000	0,00	-	-	AL-2708501-FBC2306BC8744B54995B8925DC7D0F53
Boca da Mata	2	2022/01/18	00:14:27	-9,700000	-36,190000	0,00	-	-	AL-2701001-422FCD200C11475A93161EAE5351D848
		2022/01/20	23:54:27	-9,700000	-36,160000	0,00	-	-	AL-2701001-E008A2154AE14E28AFF7E3F99040291C
Cacimbinhas	2	2022/01/21	16:24:00	-9,494210	-36,881180	0,00	-	Transições Fitoecológicas	AL-2701209-8E4D37AD311847D6A52AE7C928A5E325
		2022/01/21	16:24:00	-9,494320	-36,882280	0,00	-	Transições Fitoecológicas	AL-2701209-8E4D37AD311847D6A52AE7C928A5E325
Craibas	2	2022/01/21	15:35:00	-9,627690	-36,901250	0,00	-	Transições Fitoecológicas	-
		2022/01/21	16:24:00	-9,628310	-36,899170	0,00	-	Transições Fitoecológicas	-
Feliz Deserto	2	2022/01/17	15:58:00	-10,244410	-36,338100	0,00	-	-	AL-2702306-00778FAF8D46A85B3A8F08DF8AC9DED
		2022/01/17	16:34:00	-10,242920	-36,344490	0,00	-	-	AL-2702306-44969895F75148DCAA1C78D0226C7F90
Palmeira dos Índios	2	2022/01/18	16:32:00	-9,313690	-36,694530	0,00	-	Floresta Estacional	-
		2022/01/22	16:05:00	-9,313140	-36,695320	0,10	-	Floresta Estacional	-

**INSTITUTO DO MEIO AMBIENTE DE ALAGOAS
ASSESSORIA AMBIENTAL DE GEOPROCESSAMENTO
RELATÓRIO SEMANAL DE MONITORAMENTO DE FOCOS DE QUEIMADAS**

Piranhas	2	2022/01/20	16:41:00	-9,524450	-37,749470	0,00	-	-	AL-2707107-DBB8D255E0C3494DA485C82AD2E81C9C
		2022/01/21	16:09:00	-9,462780	-37,720190	0,00	-	Caatinga	-
São Miguel dos Campos	2	2022/01/18	15:39:00	-9,690970	-36,039860	0,00	-	-	AL-2708600-8BDD5ECC938C4F1AAEFE1EA0D0D08DB2
		2022/01/21	15:35:00	-9,701290	-36,025940	0,00	-	-	AL-2708600-9A76795854D94762AAE2B9871A3B4BF7
Barra de Santo Antônio	1	2022/01/22	16:05:00	-9,425250	-35,520200	1,80	-	Floresta Ombrófila	-
Belo Monte	1	2022/01/18	15:39:00	-9,859990	-37,232850	0,00	-	Caatinga	-
Capela	1	2022/01/19	16:11:00	-9,313870	-36,048840	0,00	-	-	AL-2701704-E5753C161D234C968098A08819EA2A23
Carneiros	1	2022/01/19	03:36:00	-9,500530	-37,377800	0,00	-	Caatinga	-
Colônia Leopoldina	1	2022/01/20	04:06:00	-8,988640	-35,797550	0,00	APA de Murici	Floresta Ombrófila	-
Dois Riachos	1	2022/01/18	16:32:00	-9,378070	-37,028710	0,00	-	Caatinga	AL-2702504-42C65F38496744B886FB3510094C938B
Flexeiras	1	2022/01/18	16:32:00	-9,336540	-35,746270	0,00	-	-	AL-2702801-AED14188345740BFBC8324FCA8175C8E
Junqueiro	1	2022/01/21	02:44:26	-9,830000	-36,460000	0,00	-	-	AL-2704005-854C03363CFA490F96C0B28BF047717E
Matriz de Camaragibe	1	2022/01/18	21:14:30	-9,130000	-35,550000	0,00	-	-	AL-2705101-17E6B15D53824CFEB7D41AE7DA6455BC
Messias	1	2022/01/22	21:14:29	-9,380000	-35,780000	0,30	-	Floresta Ombrófila	AL-2705507-63D2A9D801774802B1C7335D077C7C26
Novo Lino	1	2022/01/16	16:15:00	-9,005960	-35,584080	0,10	-	-	AL-2705606-EEB171DAABCE4BEFA264B4DF46424ACD
Olho d'Água das Flores	1	2022/01/19	15:20:00	-9,502480	-37,378090	0,00	-	Caatinga	-
Passo de Camaragibe	1	2022/01/21	21:54:30	-9,210000	-35,540000	0,10	-	Floresta Ombrófila	AL-2706505-A40EC3B316CB45A18EE65D04340A6526
Piaçabuçu	1	2022/01/21	16:22:00	-10,347380	-36,355620	0,00	APA da Marituba do Peixe	Formações Pioneiras	-
Porto Calvo	1	2022/01/18	15:39:00	-8,984190	-35,451870	0,00	-	-	AL-2707305-305E57E1D66F445B93213024B35F45A2
União dos Palmares	1	2022/01/19	16:11:00	-9,066910	-36,031580	0,00	APA de Murici	Floresta Estacional	AL-2709301-45E86506F0C7453589715C70A8F0995B