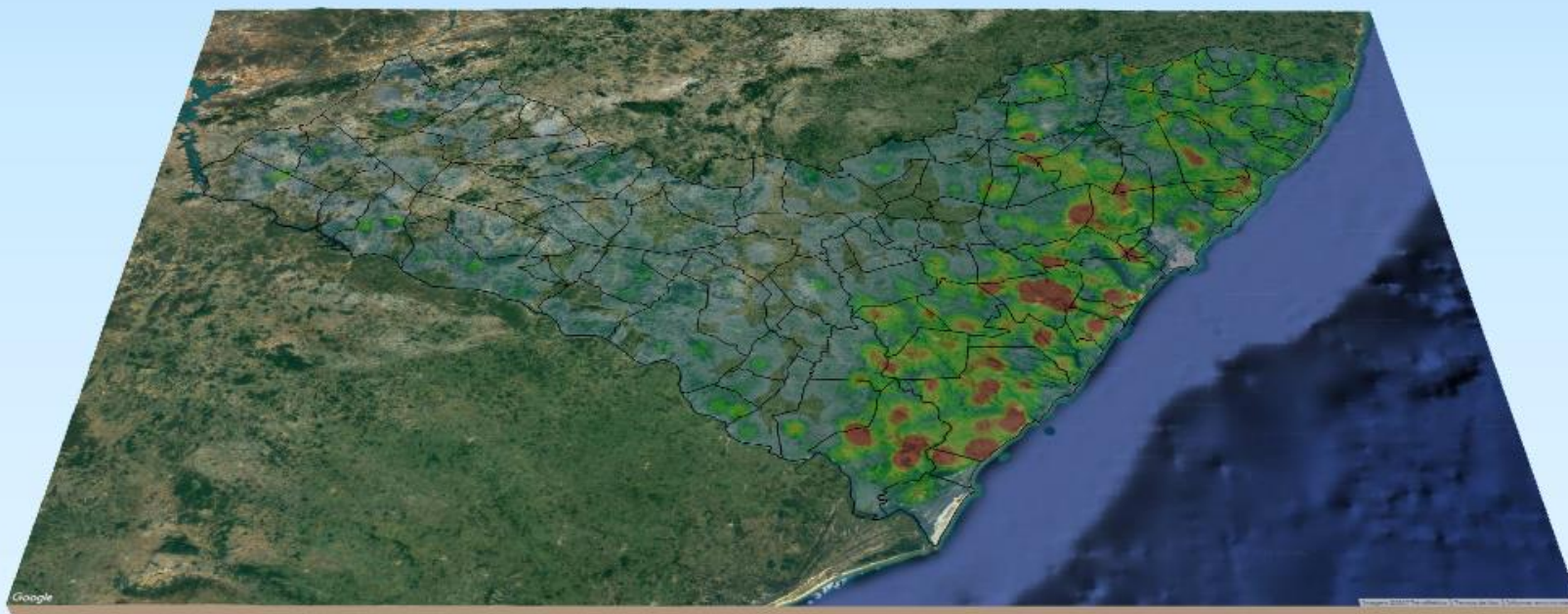


RELATÓRIO DE MONITORAMENTO DE FOCOS DE QUEIMADAS

23 a 29 de Janeiro de 2022



MONITORAMENTO DE FOCOS DE QUEIMADAS NO ESTADO DE ALAGOAS
RELATÓRIO TÉCNICO

JOSÉ RENAN VASCONCELOS CALHEIROS FILHO

Governador do Estado de Alagoas

FERNANDO SOARES PEREIRA

Secretário de Estado do Meio Ambiente e dos Recursos Hídricos

GUSTAVO RESSURREIÇÃO LOPES

Diretor-Presidente do Instituto do Meio Ambiente de Alagoas

IVENS BARBOZA LEÃO

Assessor Executivo de Gestão do
Instituto do Meio Ambiente de Alagoas

EPITÁCIO CORREIA DE FARIAS JÚNIOR

Gerente de Fauna, Flora e Unidades de Conservação do
Instituto do Meio Ambiente de Alagoas

DANIEL NIVALDO DA CONCEIÇÃO

Assessor Ambiental de Geoprocessamento do
Instituto do Meio Ambiente de Alagoas

RESUMO DAS OCORRÊNCIAS DOS FOCOS DE QUEIMADAS

23 a 29/01/2022

QUANTIDADE TOTAL DE FOCOS NO ESTADO: 173

QUANTIDADE DE FOCOS MONITORADOS¹: 112

QUANTIDADE DE FOCOS QUE AFETARAM UNIDADES DE CONSERVAÇÃO: 5

Área de Proteção Ambiental de Murici : 2

Área Proposta Serra da Caiçara: 1

Reserva Particular do Patrimônio Natural Antônio Coutinho: 1

Reserva Particular do Patrimônio Natural Julia Silveira Coutinho: 1

QUANTIDADE DE FOCOS QUE AFETARAM VEGETAÇÃO: 31

Floresta Ombrófila: 14

Transições Fitoecológicas: 09

Floresta Estacional: 05

Caatinga: 03

RANKING DOS 5 MUNICÍPIOS COM MAIOR QUANTIDADE DE REGISTROS DE FOCOS:

1-Jequiá da Praia: 28

2-Coruripe: 16

3-Penedo: 08

4-Teotônio Vilela: 08

5-Boca da Mata: 05

RANKING DOS 5 MUNICÍPIOS COM MENOR QUANTIDADE DE REGISTROS DE FOCOS:

1-Belo Monte: 01

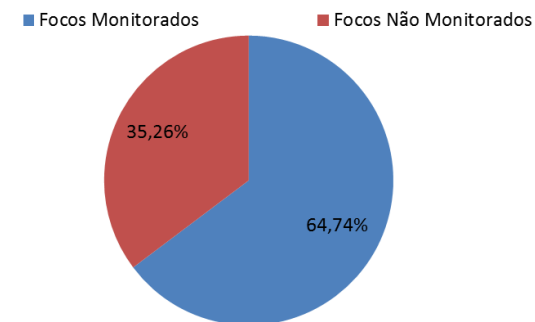
2-Branquinha: 01

3-Chã Preta: 01

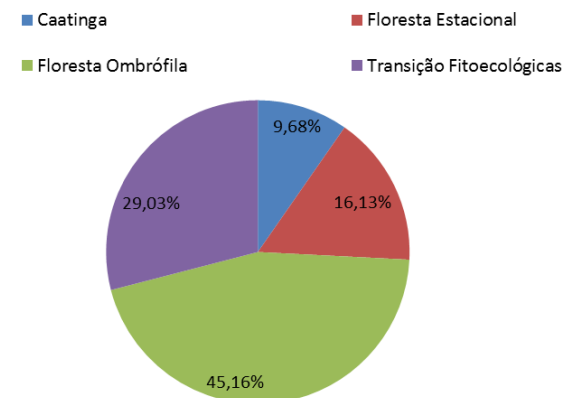
4-Flexeiras: 01

5-Igreja Nova: 01

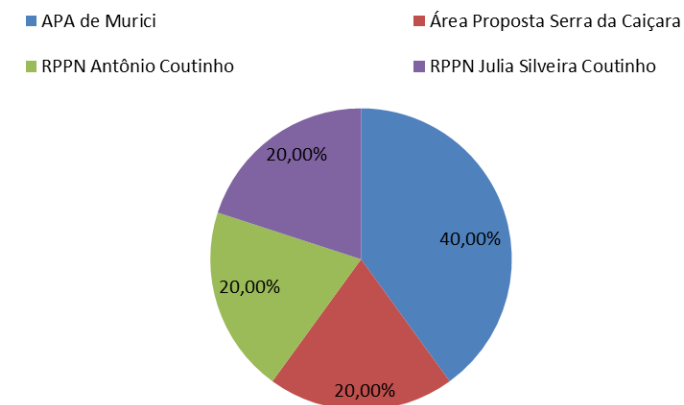
Relações dos Focos Monitorados em Relação ao Total Registrado



Tipos de Vegetação Afetados Pelos Focos



Unidades de Conservação Afetadas Pelos Focos



¹Focos monitorados correspondem àqueles que afetaram remanescentes de vegetação ou unidades de conservação, além das ocorrências identificadas nas propriedades rurais, segundo dados do Cadastro Ambiental Rural.

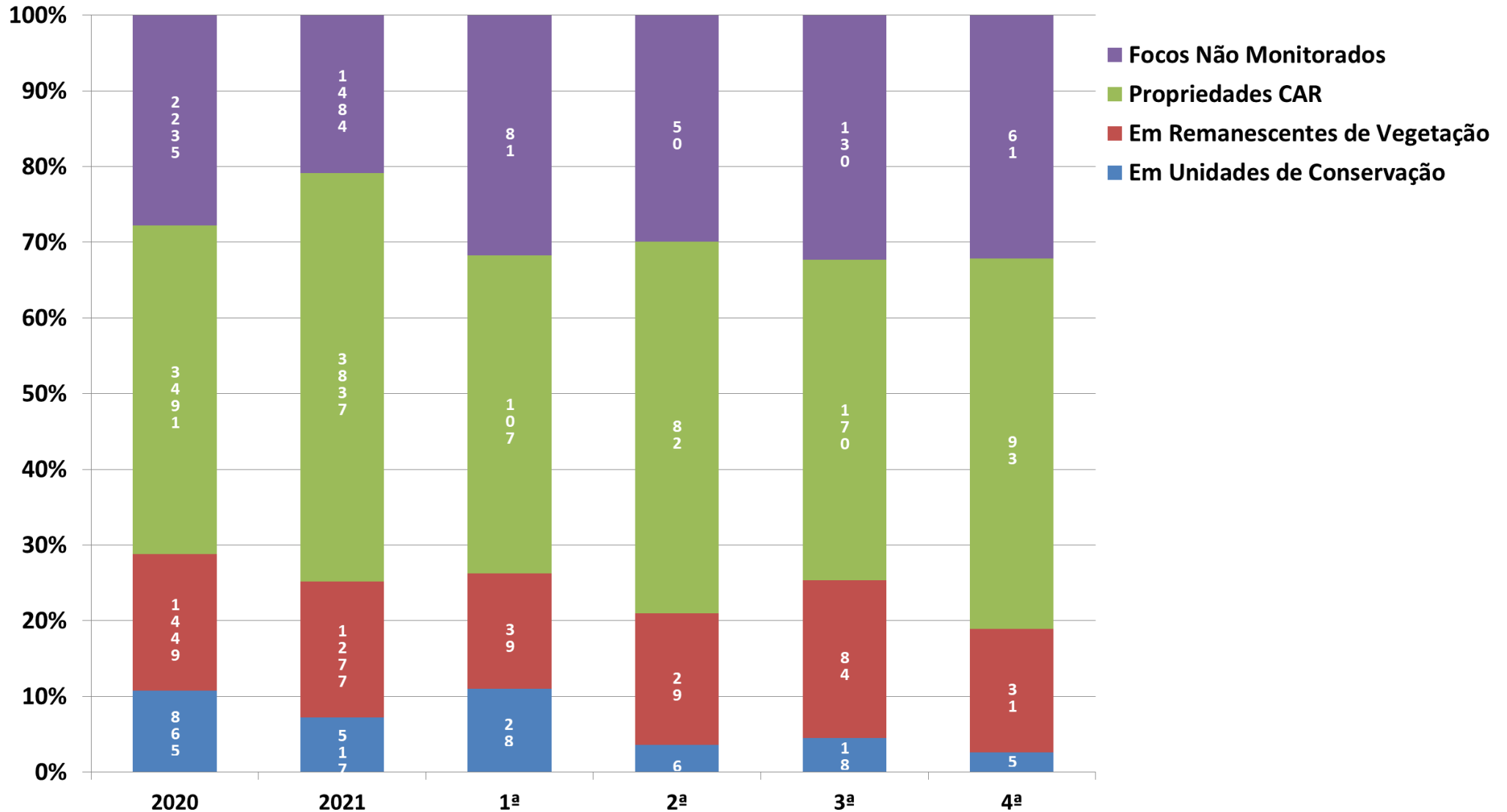


INSTITUTO DO MEIO AMBIENTE
ESTADO DE ALAGOAS

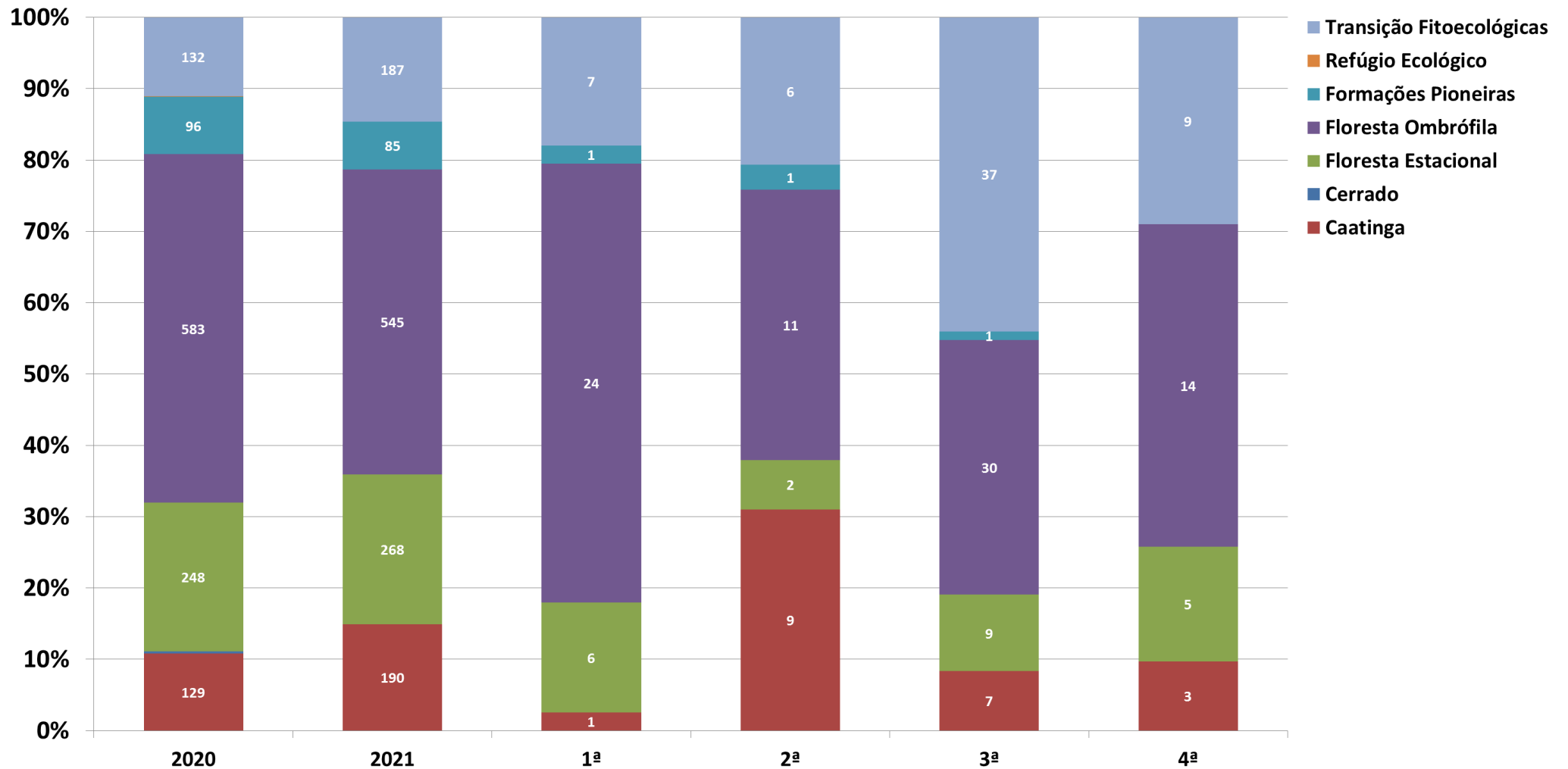
Av. Major Cícero de Góes Monteiro, 2197,
Mutange – CEP 57017-515– Maceió, Alagoas.
Fone: 3315-1738/1778
Fax 3315-1732; www.ima.al.gov.

INSTITUTO DO MEIO AMBIENTE DE ALAGOAS
ASSESSORIA AMBIENTAL DE GEOPROCESSAMENTO
RELATÓRIO SEMANAL DE MONITORAMENTO DE FOCOS DE QUEIMADAS

Evolução dos Focos de Queimadas



Evolução dos Focos de Queimadas em Remanescentes de Vegetação





INSTITUTO DO MEIO AMBIENTE
ESTADO DE ALAGOAS

Av. Major Cícero de Góes Monteiro, 2197,
Mutange – CEP 57017-515– Maceió, Alagoas.

Fone: 3315-1738/1778

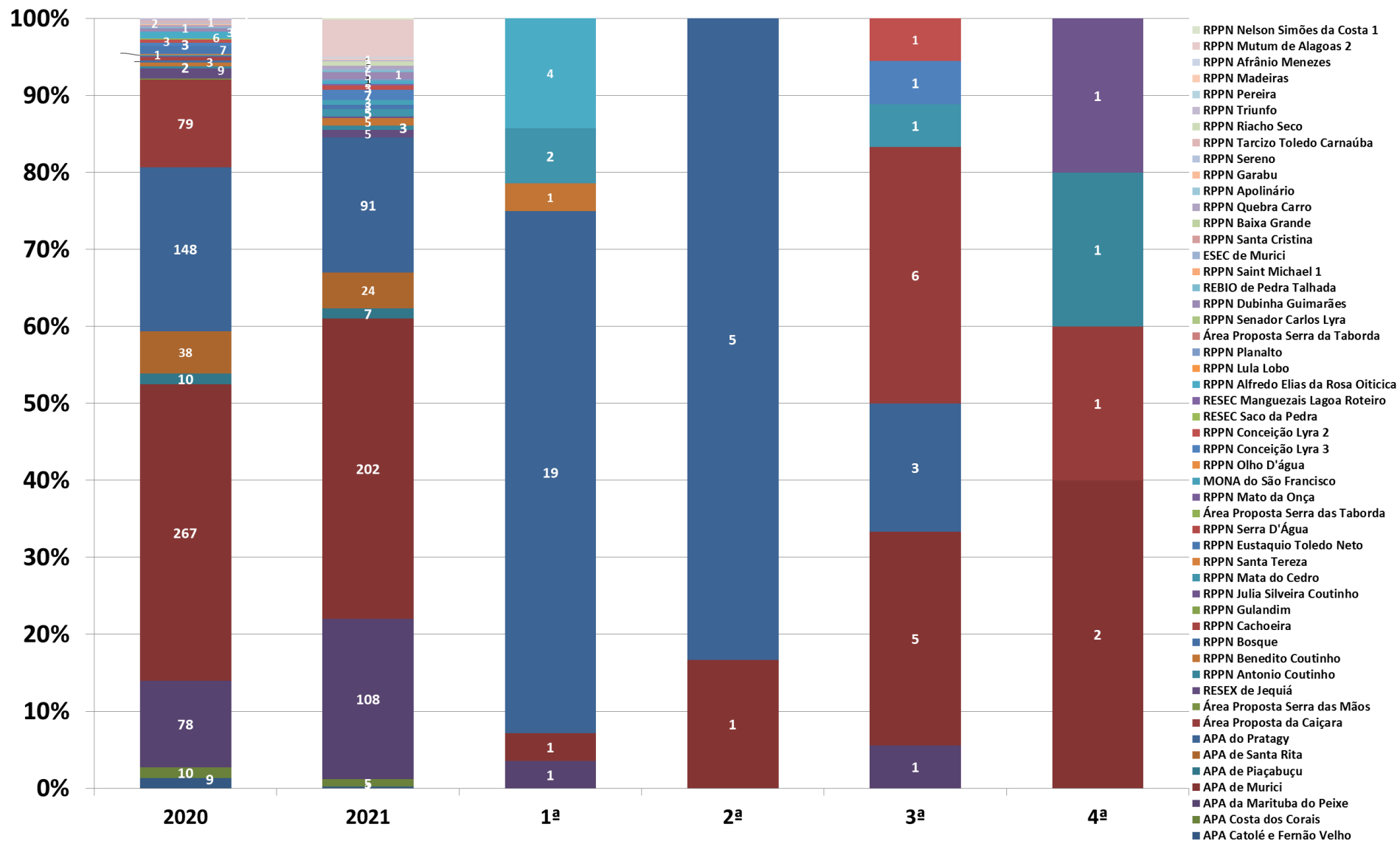
Fax 3315-1732; www.ima.al.gov.

INSTITUTO DO MEIO AMBIENTE DE ALAGOAS ASSESSORIA AMBIENTAL DE GEOPROCESSAMENTO RELATÓRIO SEMANAL DE MONITORAMENTO DE FOCOS DE QUEIMADAS

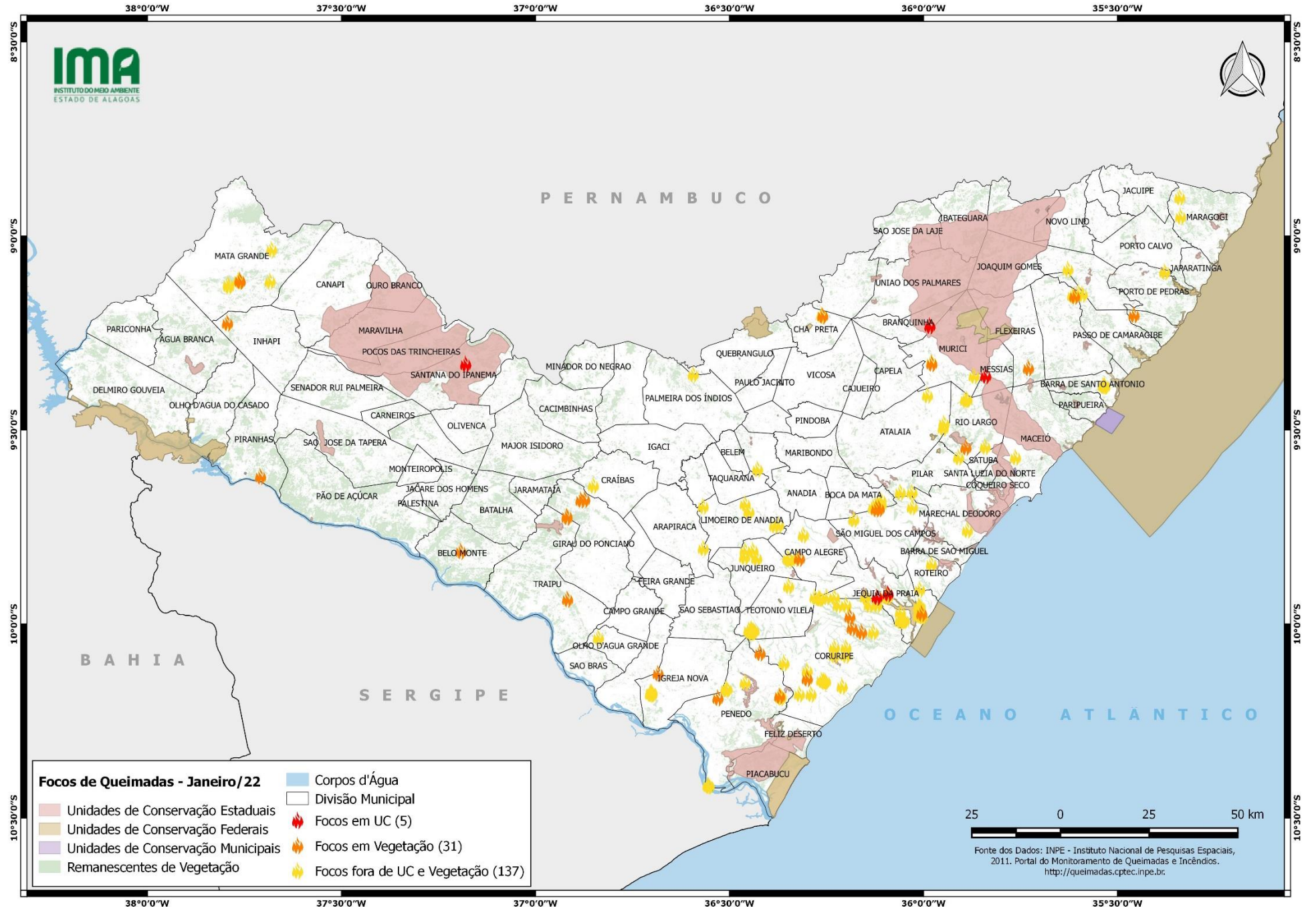
Página: 6

Relatório:
2022 23-29/01

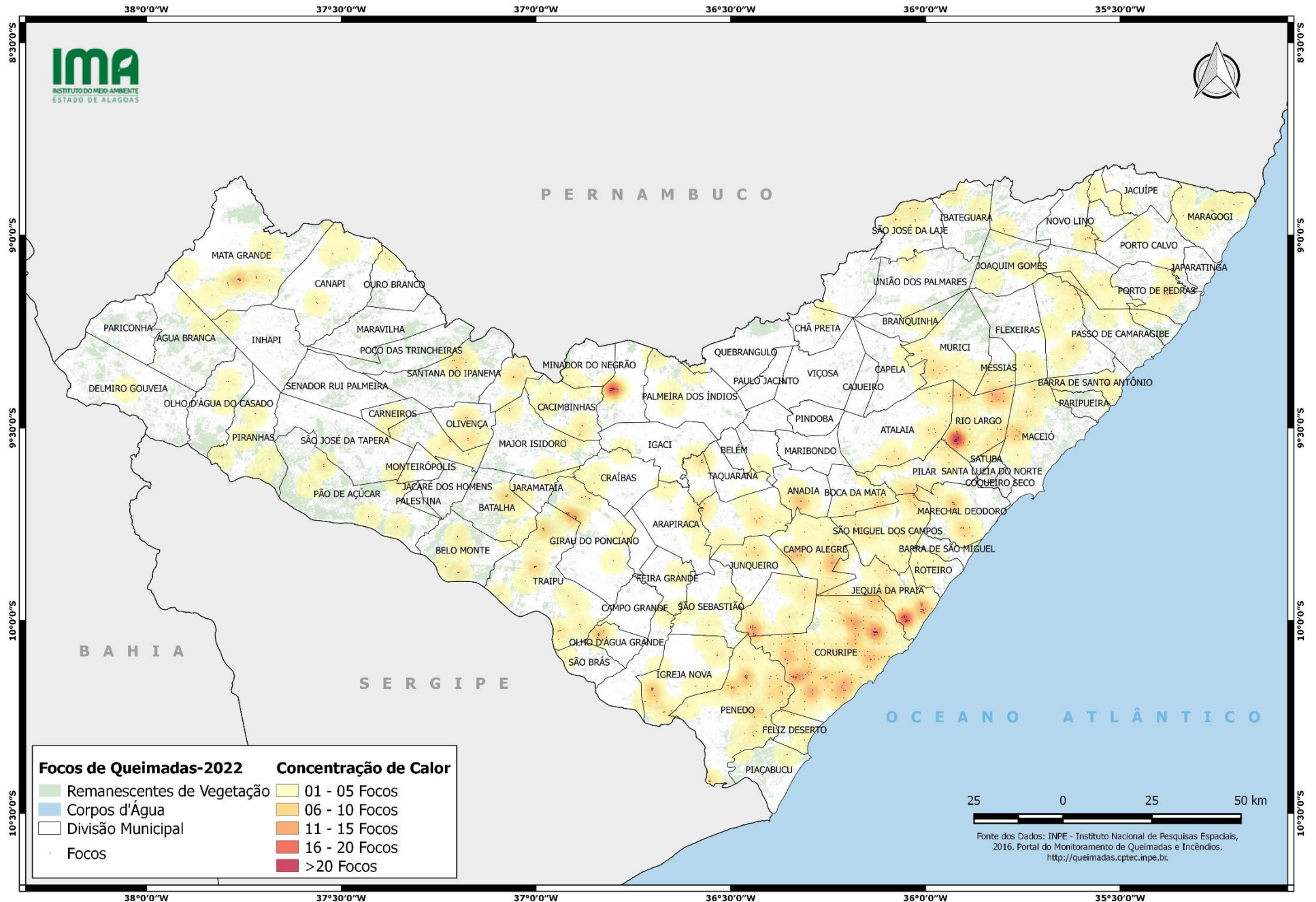
Evolução dos Focos de Queimadas em Unidades de Conservação



DISTRIBUIÇÃO ESPACIAL DOS FOCOS DE QUEIMADAS- 23 a 29/01/2022



CONCENTRAÇÃO DOS FOCOS DE QUEIMADAS – 01/01/2022 a 29/01/2022



INSTITUTO DO MEIO AMBIENTE DE ALAGOAS
ASSESSORIA AMBIENTAL DE GEOPROCESSAMENTO
RELATÓRIO SEMANAL DE MONITORAMENTO DE FOCOS DE QUEIMADAS

MUNICÍPIO	QTD FOCOS	DATA (aaaammdd)	HORA GMT (hms)	LATITUDE	LONGITUDE	PRECIPITAÇÃO (mm)	UNIDADE DE CONSERVAÇÃO	TIPO DE VEGETAÇÃO AFETADA	CÓDIGO DA PROPRIEDADE DE OCORRÊNCIA DO FOCO DE QUEIMADA
Jequiá da Praia	28	2022/01/23	23:14:25	-9,930000	-36,250000	1,00	-	-	AL-2702306-EAE775ECBCE4B3FB6045720C844015F
		2022/01/23	20:24:25	-9,930000	-36,150000	0,90	-	-	AL-2703759-805CFC090CC44D90B1D684FEF92F1E02
		2022/01/23	20:24:25	-9,930000	-36,120000	0,70	RPPN Antônio Coutinho	-	AL-2703759-AC4E0DCEFD0DC47D79E64751EC342622F
		2022/01/24	03:42:00	-9,921030	-36,091690	0,00	RPPN Julia Silveira Coutinho	Floresta Ombrófila	AL-2703759-2EF0883253624AC18E71CB46058C4253
		2022/01/24	02:51:00	-9,928450	-36,098920	0,00	-	-	AL-2703759-2EF0883253624AC18E71CB46058C4253
		2022/01/24	03:42:00	-9,924350	-36,092220	0,00	-	-	AL-2703759-2EF0883253624AC18E71CB46058C4253
		2022/01/24	03:42:00	-9,933820	-36,266240	0,00	-	-	AL-2703759-50098BC03D914D2292F58D06DBA285AA
		2022/01/24	02:51:00	-9,929630	-36,093090	0,00	-	-	AL-2703759-AA6643C5E9AA4733A810B8AC2F4D2B6E
		2022/01/25	01:44:25	-9,930000	-36,230000	0,00	-	-	AL-2702306-ED151E71762241C5B94ADD8F89B8A46B
		2022/01/25	16:24:25	-9,990000	-36,050000	0,00	-	-	AL-2703759-695E1A43314F4E8D91A9797CE03FFDF3
		2022/01/25	16:34:25	-9,990000	-36,050000	0,00	-	-	AL-2703759-695E1A43314F4E8D91A9797CE03FFDF3
		2022/01/25	16:44:25	-9,990000	-36,050000	0,00	-	-	AL-2703759-695E1A43314F4E8D91A9797CE03FFDF3
		2022/01/25	16:54:25	-9,990000	-36,050000	0,00	-	-	AL-2703759-695E1A43314F4E8D91A9797CE03FFDF3
		2022/01/25	17:04:25	-9,990000	-36,050000	0,00	-	-	AL-2703759-695E1A43314F4E8D91A9797CE03FFDF3
		2022/01/25	17:14:25	-9,990000	-36,050000	0,00	-	-	AL-2703759-695E1A43314F4E8D91A9797CE03FFDF3
		2022/01/25	23:44:25	-9,910000	-36,010000	0,00	-	-	AL-2703759-FC33FEA8B91642CFA5E93F02C0D32484
		2022/01/26	03:06:00	-9,972350	-36,004850	0,00	-	Floresta Ombrófila	AL-2703759-ABA6D3C3BBC14C48B81CE1034A99B9C9
		2022/01/26	03:06:00	-9,971040	-36,011870	0,00	-	-	AL-2703759-ABA6D3C3BBC14C48B81CE1034A99B9C9
		2022/01/26	03:06:00	-9,971700	-36,008340	0,00	-	-	AL-2703759-ABA6D3C3BBC14C48B81CE1034A99B9C9
		2022/01/26	03:06:00	-9,976480	-36,012950	0,00	-	-	AL-2703759-ABA6D3C3BBC14C48B81CE1034A99B9C9
		2022/01/26	03:06:00	-9,977140	-36,009410	0,00	-	-	AL-2703759-ABA6D3C3BBC14C48B81CE1034A99B9C9
		2022/01/26	03:06:00	-9,977790	-36,005930	0,00	-	-	AL-2703759-ABA6D3C3BBC14C48B81CE1034A99B9C9
		2022/01/26	03:53:00	-9,980010	-36,003640	0,00	-	-	AL-2703759-ABA6D3C3BBC14C48B81CE1034A99B9C9
		2022/01/27	03:36:00	-9,954190	-36,012270	0,00	-	-	AL-2703759-ABA6D3C3BBC14C48B81CE1034A99B9C9
		2022/01/27	03:36:00	-9,954800	-36,008550	0,00	-	-	AL-2703759-ABA6D3C3BBC14C48B81CE1034A99B9C9
		2022/01/27	03:36:00	-9,957590	-36,012830	0,00	-	-	AL-2703759-ABA6D3C3BBC14C48B81CE1034A99B9C9
		2022/01/27	03:36:00	-9,958200	-36,009120	0,00	-	-	AL-2703759-ABA6D3C3BBC14C48B81CE1034A99B9C9
		2022/01/27	03:36:00	-9,961610	-36,009680	0,00	-	-	AL-2703759-ABA6D3C3BBC14C48B81CE1034A99B9C9
Coruripe	16	2022/01/23	23:04:24	-10,140000	-36,300000	2,30	-	Floresta Estacional	AL-2702306-6F1A66174F6541619DAF370808E855C6
		2022/01/23	00:32:00	-10,148580	-36,255930	2,10	-	-	AL-2702306-BC632E6717E94300B25C3A0087EA9FED
		2022/01/23	04:01:00	-10,146130	-36,257760	2,20	-	-	AL-2702306-BC632E6717E94300B25C3A0087EA9FED
		2022/01/23	04:01:00	-10,146850	-36,252800	2,10	-	-	AL-2702306-BC632E6717E94300B25C3A0087EA9FED
		2022/01/23	20:24:25	-9,950000	-36,140000	0,50	-	-	AL-2703759-AA67B454D97A472DBB12352D78358166
		2022/01/23	20:24:25	-9,950000	-36,120000	0,50	-	-	AL-2703759-AC4E0DCEFD0DC47D79E64751EC342622F
		2022/01/24	23:54:24	-10,080000	-36,200000	0,00	-	-	AL-2702306-3DD1D130657641CAB5665782A296D96A
		2022/01/24	21:14:24	-10,180000	-36,320000	0,00	-	-	AL-2702306-50D822E48D4F9B2A8A7561428B2F1BF
		2022/01/24	21:34:25	-9,980000	-36,190000	0,00	-	Floresta Ombrófila	AL-2702306-559113734041401B8B841D232C66483C
		2022/01/24	23:54:24	-10,060000	-36,230000	0,00	-	-	AL-2702306-BC632E6717E94300B25C3A0087EA9FED
2022/01/24	23:54:24	-10,060000	-36,200000	0,00	-	-	AL-2702306-BC632E6717E94300B25C3A0087EA9FED		



Av. Major Cícero de Góes Monteiro, 2197,
Mutange – CEP 57017-515– Maceió, Alagoas.
Fone: 3315-1738/1778
Fax 3315-1732; www.ima.al.gov.

INSTITUTO DO MEIO AMBIENTE DE ALAGOAS
ASSESSORIA AMBIENTAL DE GEOPROCESSAMENTO
RELATÓRIO SEMANAL DE MONITORAMENTO DE FOCOS DE QUEIMADAS

Página: 10

Relatório:
2022 23-29/01

		2022/01/24	23:54:24	-10,080000	-36,230000	0,00	-	-	AL-2702306-BC632E6717E94300B25C3A0087EA9FED
		2022/01/25	01:44:25	-9,950000	-36,200000	0,00	-	-	AL-2702306-A5C5441CEC524FEDA34841BE6E1A9AB4
		2022/01/25	01:44:25	-9,950000	-36,220000	0,00	-	-	AL-2702306-ED151E71762241C5B94ADD8F89B8A46B
		2022/01/25	16:00:00	-10,008930	-36,184180	0,00	-	Floresta Ombrófila	-
		2022/01/27	21:04:25	-10,020000	-36,160000	0,00	-	Floresta Ombrófila	-
		2022/01/23	01:44:24	-10,190000	-36,530000	0,80	-	Floresta Estacional	AL-2706703-642A1D6AA7F0449BB463EEDDD2566190
		2022/01/24	16:17:00	-10,073860	-36,421590	0,00	-	Floresta Estacional	-
		2022/01/25	03:23:00	-10,189580	-36,368210	0,00	-	-	AL-2706703-27A04E1184A14ED999760DD6F0AAC3E
		2022/01/25	03:23:00	-10,184910	-36,371090	0,00	-	Floresta Estacional	AL-2706703-DB896EC01B974A57898CE330C51F4549
		2022/01/26	15:39:00	-10,417140	-36,553570	0,00	-	-	AL-2706703-3DB76CA070E740538C1FBEEA4F4864DF
		2022/01/26	16:30:00	-10,416110	-36,552760	0,00	-	-	AL-2706703-3DB76CA070E740538C1FBEEA4F4864DF
		2022/01/26	16:30:00	-10,415310	-36,555710	0,00	-	-	AL-2706703-3DB76CA070E740538C1FBEEA4F4864DF
		2022/01/27	21:44:24	-10,150000	-36,460000	0,00	-	-	AL-2706703-EE8A1BCD5E214CD789F4FA488DC3BE76
		2022/01/26	03:53:00	-10,019180	-36,440530	0,00	-	-	AL-2709152-F5CB538AF3A04A539AF7B4CAEB18CF6F
		2022/01/26	03:53:00	-10,018580	-36,444480	0,00	-	-	AL-2709152-F5CB538AF3A04A539AF7B4CAEB18CF6F
		2022/01/26	03:53:00	-10,017990	-36,448410	0,00	-	-	AL-2709152-F5CB538AF3A04A539AF7B4CAEB18CF6F
		2022/01/26	04:12:00	-10,016920	-36,437260	0,00	-	-	AL-2709152-F5CB538AF3A04A539AF7B4CAEB18CF6F
		2022/01/26	04:12:00	-10,022290	-36,444390	0,00	-	-	AL-2709152-F5CB538AF3A04A539AF7B4CAEB18CF6F
		2022/01/26	03:53:00	-10,015080	-36,443940	0,00	-	-	AL-2709152-FE0CEF4683FE40128562288513C55C83
		2022/01/26	04:12:00	-10,011660	-36,442960	0,00	-	-	AL-2709152-FE0CEF4683FE40128562288513C55C83
		2022/01/26	04:12:00	-10,015210	-36,450240	0,00	-	-	AL-2709152-FE0CEF4683FE40128562288513C55C83
		2022/01/23	22:02:20	-9,693560	-36,124300	1,20	-	-	AL-2701001-12367FD57CA04448B51EF2F7DEEC3AE9
		2022/01/23	22:02:20	-9,692310	-36,116800	1,10	-	-	AL-2701001-3FCDA3139BC04354ABFE6B3617FF230F
		2022/01/23	22:02:20	-9,691070	-36,109300	1,10	-	-	AL-2701001-755007393E7342EBAE40EE417227B7AC
		2022/01/23	22:02:20	-9,703270	-36,122000	1,10	-	Floresta Ombrófila	AL-2708600-B4245BC1E3C94334B93309C35D30550C
		2022/01/23	22:02:20	-9,702030	-36,114500	1,10	-	Floresta Ombrófila	AL-2708600-B4245BC1E3C94334B93309C35D30550C
		2022/01/24	15:26:00	-9,724180	-36,918790	0,00	-	Transições Fitoecológicas	-
		2022/01/24	16:17:00	-9,721670	-36,918850	0,00	-	Transições Fitoecológicas	-
		2022/01/28	00:49:00	-9,678320	-36,873270	0,00	-	Transições Fitoecológicas	-
		2022/01/28	00:49:00	-9,679640	-36,882890	0,00	-	Transições Fitoecológicas	-
		2022/01/23	23:44:26	-9,810000	-36,440000	1,00	-	-	AL-2704005-07AE4EEACDA943498FCBB79728848C0C
		2022/01/23	23:54:26	-9,810000	-36,440000	1,00	-	-	AL-2704005-07AE4EEACDA943498FCBB79728848C0C
		2022/01/23	23:54:26	-9,810000	-36,460000	1,10	-	-	AL-2704005-C23AC47B2B8A4D9DADC50869DBF43D5B
		2022/01/24	01:13:00	-9,827090	-36,461430	0,00	-	-	AL-2704005-5DB2FCDE2062437A80022ED3A751CBCE
		2022/01/24	16:17:00	-9,542810	-35,841410	0,00	-	-	AL-2707701-32A3B84B8EA644E995F14248B262CF6D
		2022/01/24	16:17:00	-9,421840	-35,892380	0,00	-	-	AL-2707701-C2E387FAED2A41438A77B095784B2507
		2022/01/26	15:39:00	-9,544180	-35,891010	0,00	-	Floresta Ombrófila	AL-2707701-32A3B84B8EA644E995F14248B262CF6D
		2022/01/27	21:14:28	-9,570000	-35,910000	0,00	-	-	AL-2707701-32A3B84B8EA644E995F14248B262CF6D
		2022/01/23	22:02:23	-9,482370	-35,947600	1,80	-	-	AL-2700409-78797625B84B4E389CAA23BE1C179DDA
		2022/01/27	20:44:29	-9,410000	-35,990000	0,00	-	-	AL-2700409-4AF84CB9187243659AA945E05AEC62A5
		2022/01/28	03:17:00	-9,494590	-35,949860	0,00	-	-	AL-2700409-90C80A843B43A453BB16AE3500A747CE
		2022/01/26	16:30:00	-9,387330	-35,533270	0,00	-	-	AL-2708501-7D792C6428DD4A9CB97ED130A79CF038



Av. Major Cícero de Góes Monteiro, 2197,
Mutange – CEP 57017-515– Maceió, Alagoas.
Fone: 3315-1738/1778
Fax 3315-1732; www.ima.al.gov.

INSTITUTO DO MEIO AMBIENTE DE ALAGOAS
ASSESSORIA AMBIENTAL DE GEOPROCESSAMENTO
RELATÓRIO SEMANAL DE MONITORAMENTO DE FOCOS DE QUEIMADAS

Página: 11

Relatório:
2022 23-29/01

		2022/01/26	16:30:00	-9,385480	-35,536970	0,00	-	-	AL-2708501-7D792C6428DD4A9CB97ED130A79CF038	
		2022/01/26	16:30:00	-9,384870	-35,533560	0,00	-	-	AL-2708501-7D792C6428DD4A9CB97ED130A79CF038	
Mata Grande	3	2022/01/23	15:45:00	-9,116250	-37,760960	0,60	-	Transições Fitoecológicas	-	
		2022/01/23	16:37:00	-9,113820	-37,762050	0,60	-	Transições Fitoecológicas	-	
		2022/01/24	15:28:00	-9,129210	-37,790660	0,00	-	-	AL-2705002-58E9A09138B34951967D75EF068EF989	
Campo Alegre	2	2022/01/24	23:04:28	-9,830000	-36,320000	0,00	-	Floresta Ombrófila	-	
		2022/01/28	12:04:27	-9,830000	-36,320000	0,00	-	Floresta Ombrófila	-	
Inhapi	2	2022/01/26	15:39:00	-9,223660	-37,793900	0,00	-	Caatinga	AL-2703304-430EEF2FB9294727B3A781568A82F78F	
		2022/01/26	15:39:00	-9,224960	-37,793710	0,00	-	-	AL-2703304-430EEF2FB9294727B3A781568A82F78F	
Limoeiro de Anadia	2	2022/01/24	16:17:00	-9,696030	-36,568030	0,00	-	-	AL-2704203-0C861E02B2264BF9AC708C3C711A4E26	
		2022/01/28	16:15:00	-9,744090	-36,373660	0,00	-	-	AL-2704203-E5FF81630617473EAAAEDC08FC915A58	
São Luís do Quitunde	2	2022/01/25	00:20:00	-9,153040	-35,616330	0,00	-	-	AL-2708501-FBC2306BC8744B54995B8925DC7D0F53	
		2022/01/25	00:20:00	-9,154930	-35,610820	0,00	-	Floresta Ombrófila	-	
São Miguel dos Campos	2	2022/01/23	22:02:20	-9,698000	-36,029400	0,60	-	-	AL-2708600-9A76795854D94762AAE2B9871A3B4BF7	
		2022/01/27	21:34:27	-9,730000	-36,180000	0,00	-	-	AL-2708600-9FB9F9476E6240B1A906457D343175BE	
Belo Monte	1	2022/01/24	16:17:00	-9,811900	-37,192390	0,00	-	Caatinga	-	
Branquinha	1	2022/01/25	16:00:00	-9,231600	-35,983860	0,00	APA de Murici	-	AL-2701100-ED9375ABD1C64D7DBB9B40495ED62A23	
Chã Preta	1	2022/01/24	15:28:00	-9,204990	-36,260020	0,00	-	Floresta Estacional	-	
Flexeiras	1	2022/01/24	20:04:29	-9,340000	-35,730000	0,00	-	Floresta Ombrófila	AL-2702801-95F52E8DF6C748B9B516DA57DD16A5FE	
Igreja Nova	1	2022/01/24	16:17:00	-10,126680	-36,684120	0,00	-	Transições Fitoecológicas	AL-2703205-AB6C850AB715495585773BA51EC5D69F	
Joaquim Gomes	1	2022/01/25	00:20:00	-9,149900	-35,591060	0,00	-	-	AL-2705101-9B5F620AD0E6405EB47DB87319B2B829	
Maragogi	1	2022/01/27	21:54:32	-8,900000	-35,340000	0,00	-	-	AL-2704500-E42DF5F8D5AF4718A56FB50A928C404C	
Messias	1	2022/01/24	20:54:29	-9,360000	-35,840000	0,00	APA de Murici	-	AL-2705507-63D2A9D801774802B1C7335D077C7C26	
Murici	1	2022/01/25	16:00:00	-9,328470	-35,978920	0,00	-	Floresta Ombrófila	-	
Passo de Camaragibe	1	2022/01/25	15:07:00	-9,145960	-35,600700	0,00	-	-	AL-2706505-E8AC4EB5AB174DBB8CB9BCEABAA3296D	
Piranhas	1	2022/01/26	15:39:00	-9,619410	-37,708620	0,00	-	Caatinga	-	
Porto de Pedras	1	2022/01/25	12:46:00	-9,092010	-35,378820	0,00	-	-	AL-2707305-6E0B2F3DED8A4A069F3C89D26202CC5F	
Roteiro	1	2022/01/25	16:00:00	-9,845390	-35,979910	0,00	-	-	AL-2707800-44ED16BA96EF49168310CCB984C400CC	
Santana do Ipanema	1	2022/01/24	17:24:29	-9,330000	-37,180000	0,00	Área Proposta Serra da Caiçara	Transições Fitoecológicas	-	
São Miguel dos Milagres	1	2022/01/25	03:23:00	-9,203130	-35,457890	0,00	-	Floresta Ombrófila	-	
Traipu	1	2022/01/25	16:00:00	-9,935530	-36,917490	0,00	-	Transições Fitoecológicas	-	