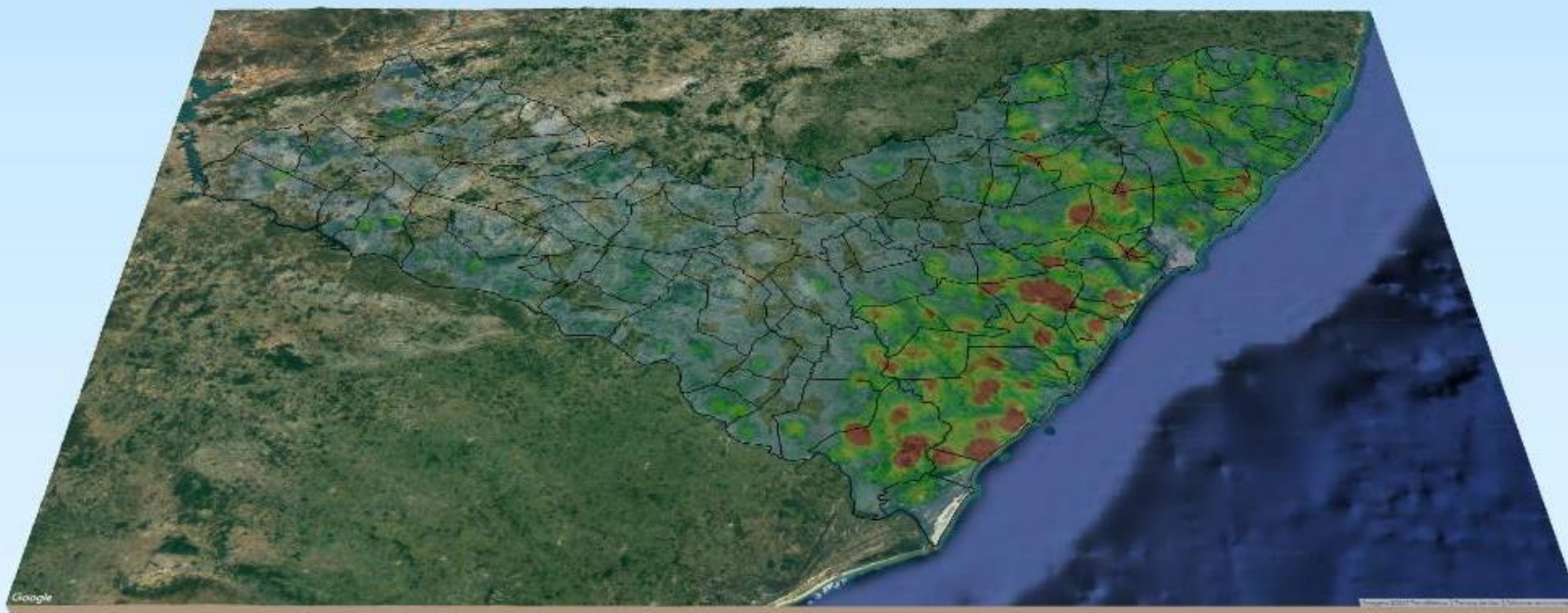


# RELATÓRIO DE MONITORAMENTO DE FOCOS DE QUEIMADAS

30 de Janeiro a 05 de Fevereiro de 2022



**MONITORAMENTO DE FOCOS DE QUEIMADAS NO ESTADO DE ALAGOAS**  
**RELATÓRIO TÉCNICO**

**JOSÉ RENAN VASCONCELOS CALHEIROS FILHO**

Governador do Estado de Alagoas

**FERNANDO SOARES PEREIRA**

Secretário de Estado do Meio Ambiente e dos Recursos Hídricos

**GUSTAVO RESSURREIÇÃO LOPES**

Diretor-Presidente do Instituto do Meio Ambiente de Alagoas

**IVENS BARBOZA LEÃO**

Assessor Executivo de Gestão do  
Instituto do Meio Ambiente de Alagoas

**EPITÁCIO CORREIA DE FARIAS JÚNIOR**

Gerente de Fauna, Flora e Unidades de Conservação do  
Instituto do Meio Ambiente de Alagoas

**DANIEL NIVALDO DA CONCEIÇÃO**

Assessor Ambiental de Geoprocessamento do  
Instituto do Meio Ambiente de Alagoas

# RESUMO DAS OCORRÊNCIAS DOS FOCOS DE QUEIMADAS

## 30/01 a 05/02/2022

QUANTIDADE TOTAL DE FOCOS NO ESTADO: 355

QUANTIDADE DE FOCOS MONITORADOS<sup>1</sup>: 217

QUANTIDADE DE FOCOS QUE AFETARAM UNIDADES DE CONSERVAÇÃO: 23

Área de Proteção Ambiental de Murici : 11

Área de Proteção Ambiental do Catolé e Fernão Velho: 3

Área de Proteção Ambiental da Marituba do Peixe: 2

Área de Proteção Ambiental do Pratagy: 2

Área Proposta Serra da Caiçara: 2

Reserva Extrativista de Jequiá: 1

Reserva Particular do Patrimônio Natural Conceição Lyra 2: 1

Reserva Particular do Patrimônio Natural Conceição Lyra 3: 1

QUANTIDADE DE FOCOS QUE AFETARAM VEGETAÇÃO: 55

Floresta Ombrófila: 22

Caatinga: 11

Transições Fitoecológicas: 09

Floresta Estacional: 08

Formações Pioneiras: 05

RANKING DOS 5 MUNICÍPIOS COM MAIOR QUANTIDADE DE REGISTROS DE FOCOS:

1- Coruripe: 47

2- Rio Largo: 19

3- Jequiá da Praia: 15

4- Penedo: 11

5- Roteiro: 11

RANKING DOS 5 MUNICÍPIOS COM MENOR QUANTIDADE DE REGISTROS DE FOCOS:

1- Arapiraca: 01

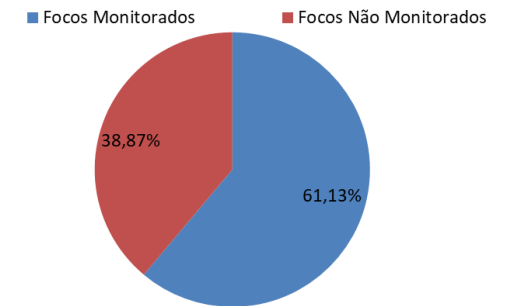
2- Barra de Santo Antônio: 01

3- Cacimbinhas: 01

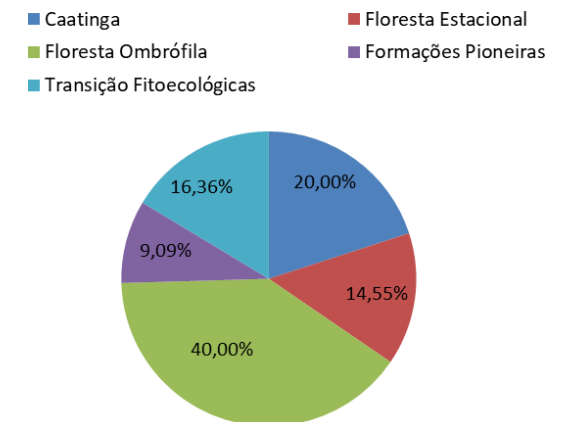
4- Campo Alegre: 01

5- Capelas: 01

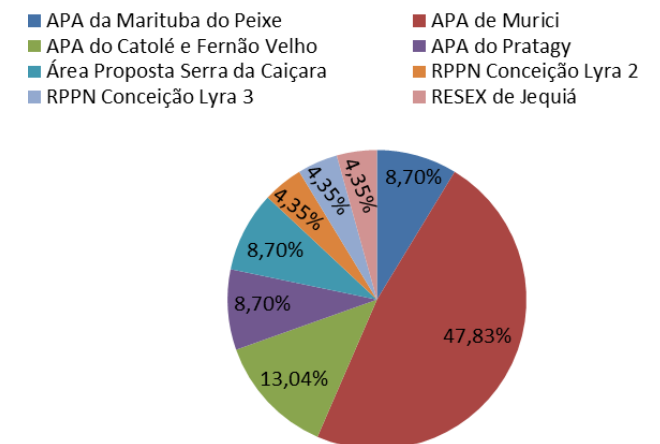
Relações dos Focos Monitorados em Relação ao Total Registrado



Tipos de Vegetação Afetados Pelos Focos



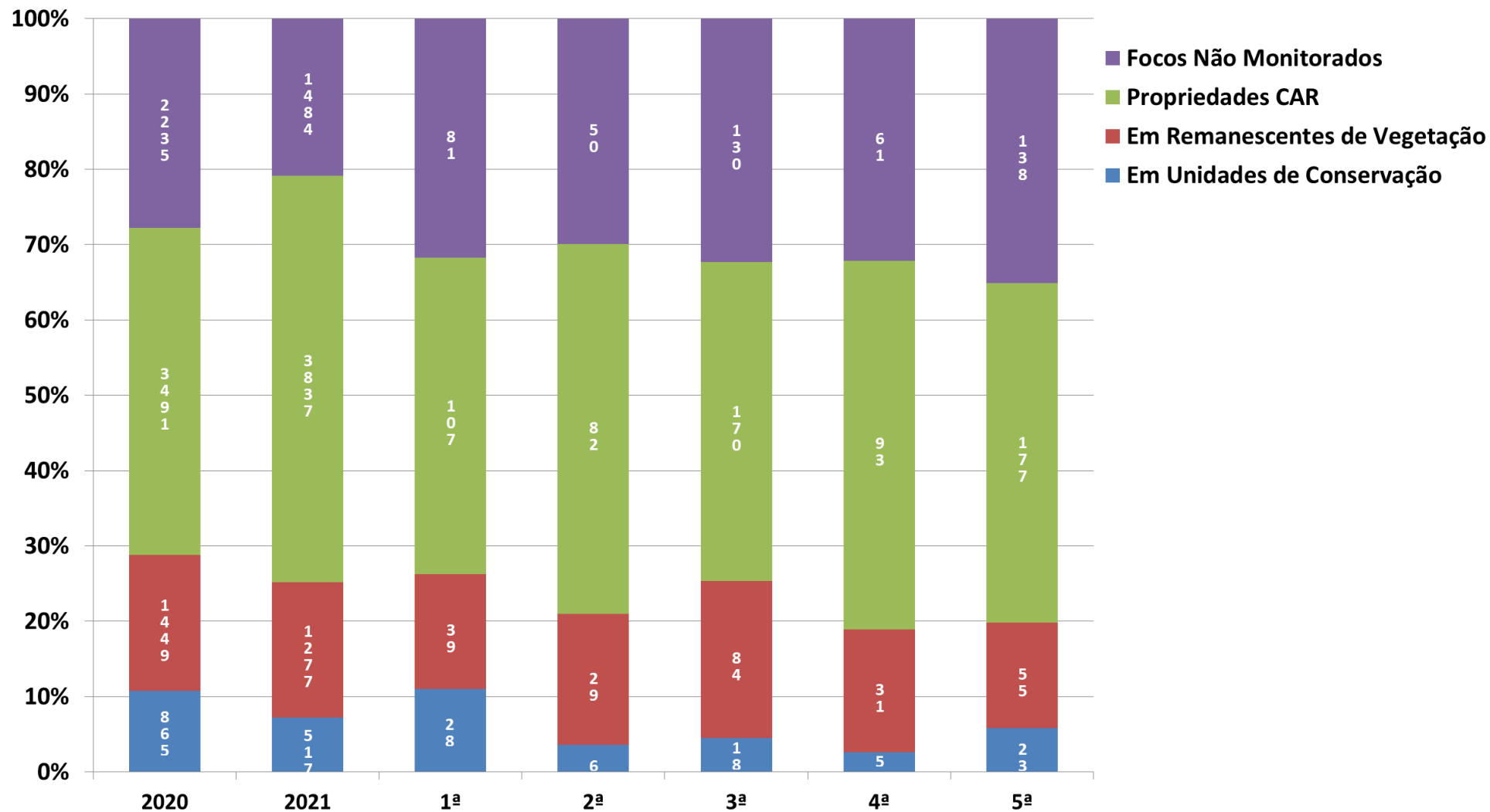
Unidades de Conservação Afetadas Pelos Focos



<sup>1</sup>Focos monitorados correspondem àqueles que afetaram remanescentes de vegetação ou unidades de conservação, além das ocorrências identificadas nas propriedades rurais, segundo dados do Cadastro Ambiental Rural.

**INSTITUTO DO MEIO AMBIENTE DE ALAGOAS  
ASSESSORIA AMBIENTAL DE GEOPROCESSAMENTO  
RELATÓRIO SEMANAL DE MONITORAMENTO DE FOCOS DE QUEIMADAS**

**Evolução dos Focos de Queimadas**

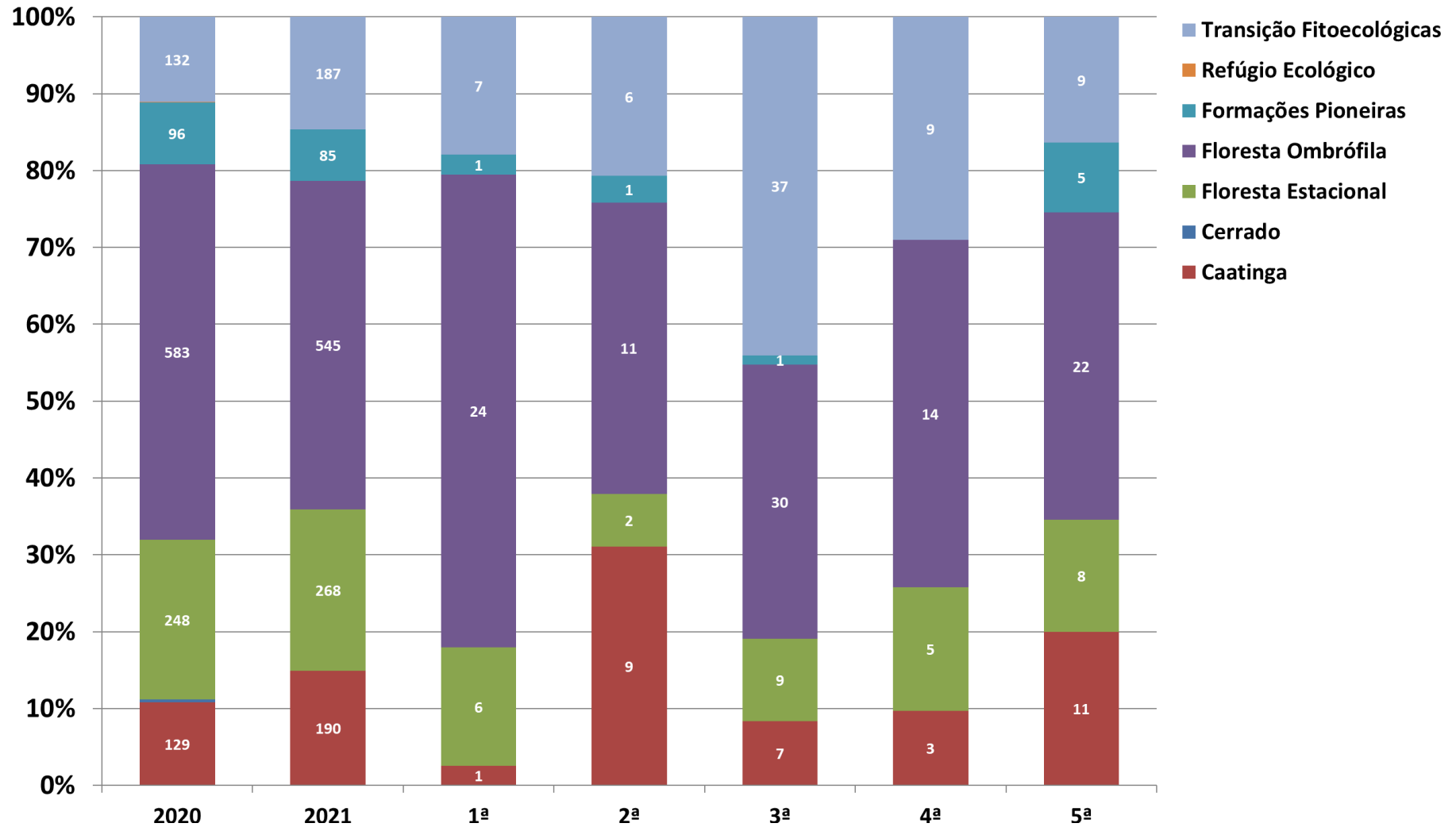


**INSTITUTO DO MEIO AMBIENTE DE ALAGOAS**  
**ASSESSORIA AMBIENTAL DE GEOPROCESSAMENTO**  
**RELATÓRIO SEMANAL DE MONITORAMENTO DE FOCOS DE QUEIMADAS**

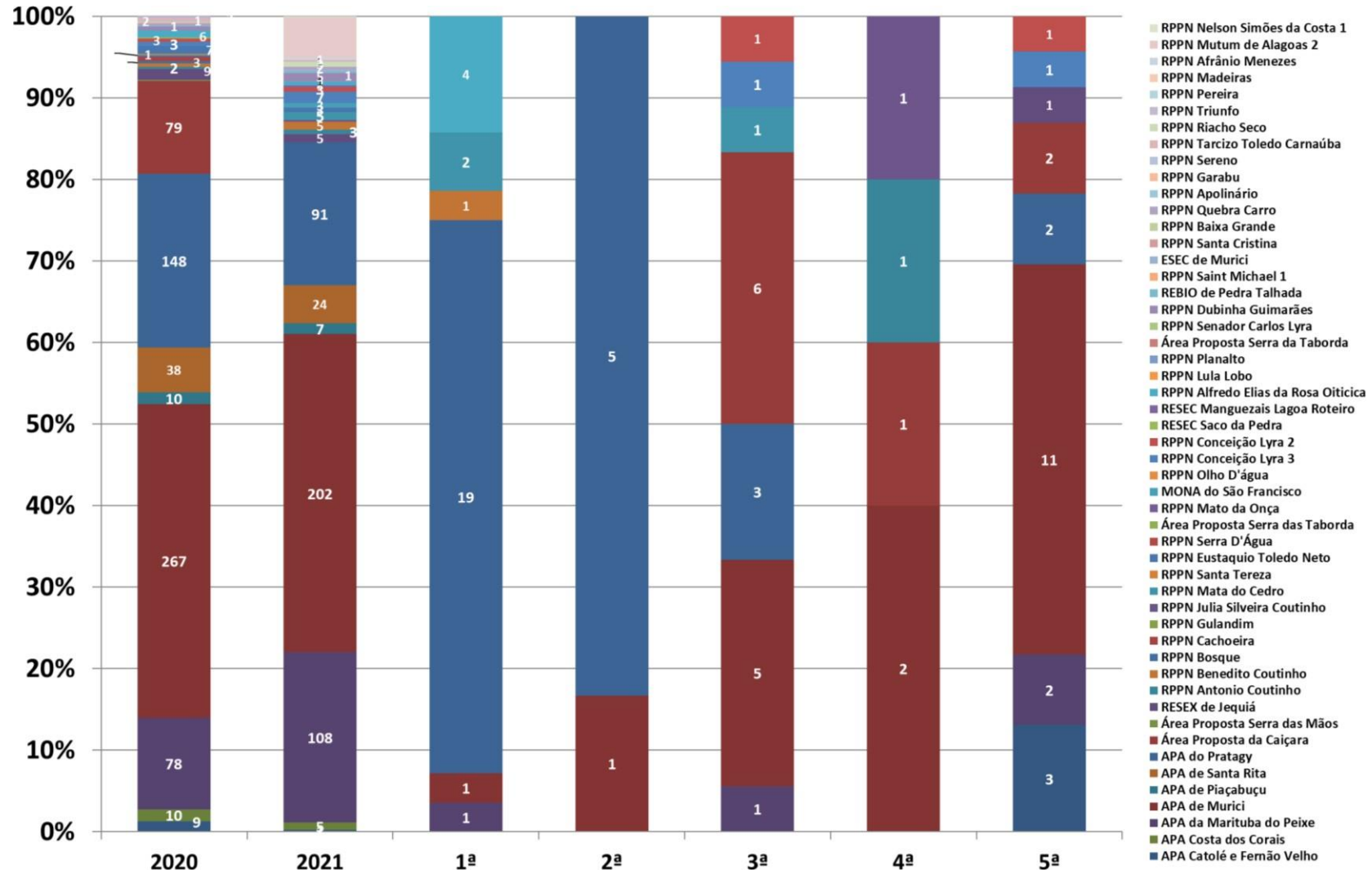
Av. Major Cícero de Góes Monteiro, 2197,  
 Mutange – CEP 57017-515 – Maceió, Alagoas.  
 Fone: 3315-1738/1778  
 Fax 3315-1732; www.ima.al.gov.

Relatório:  
 2022 30/01-05/02

**Evolução dos Focos de Queimadas em Remanescentes de Vegetação**

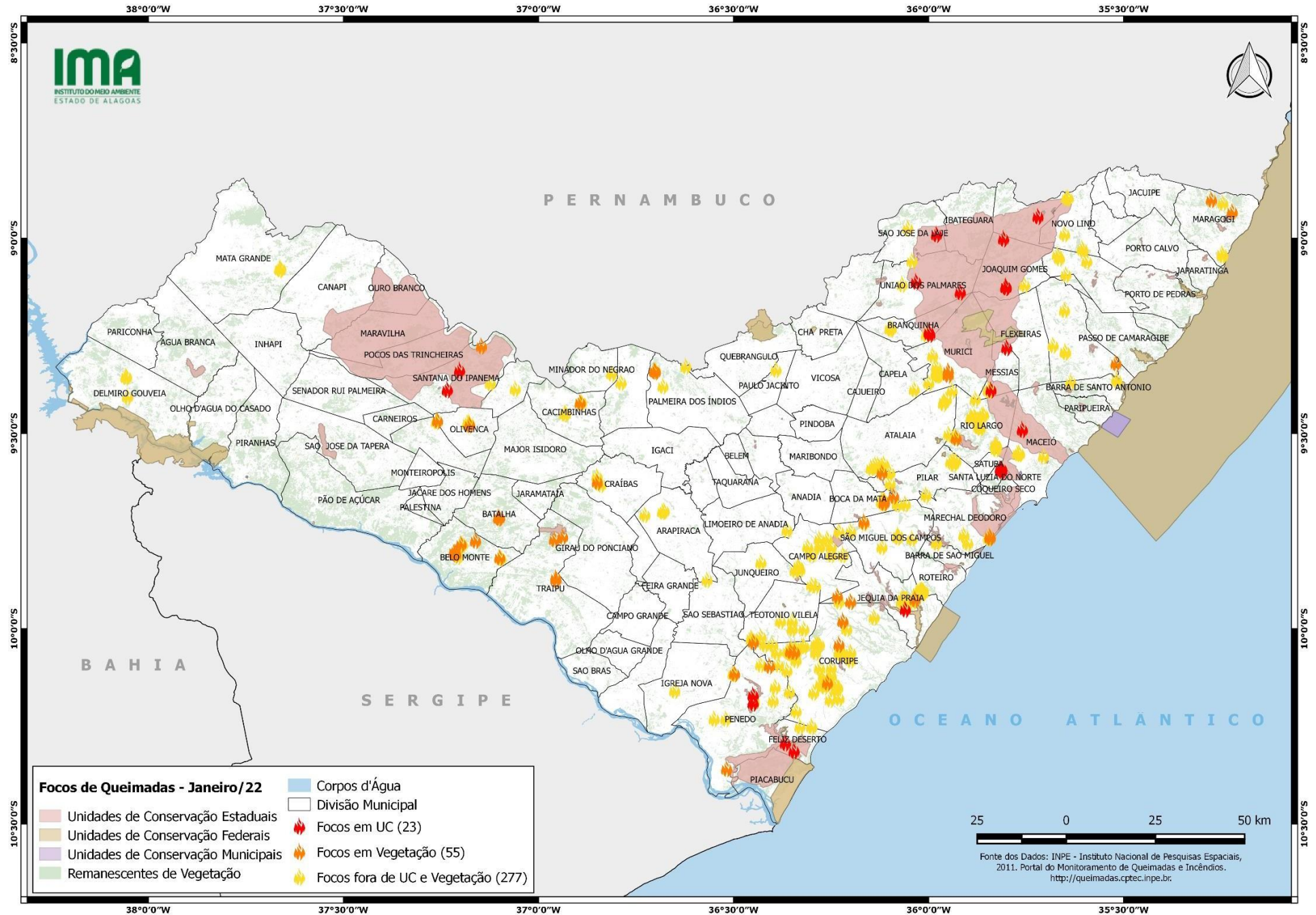


**Evolução dos Focos de Queimadas em Unidades de Conservação**

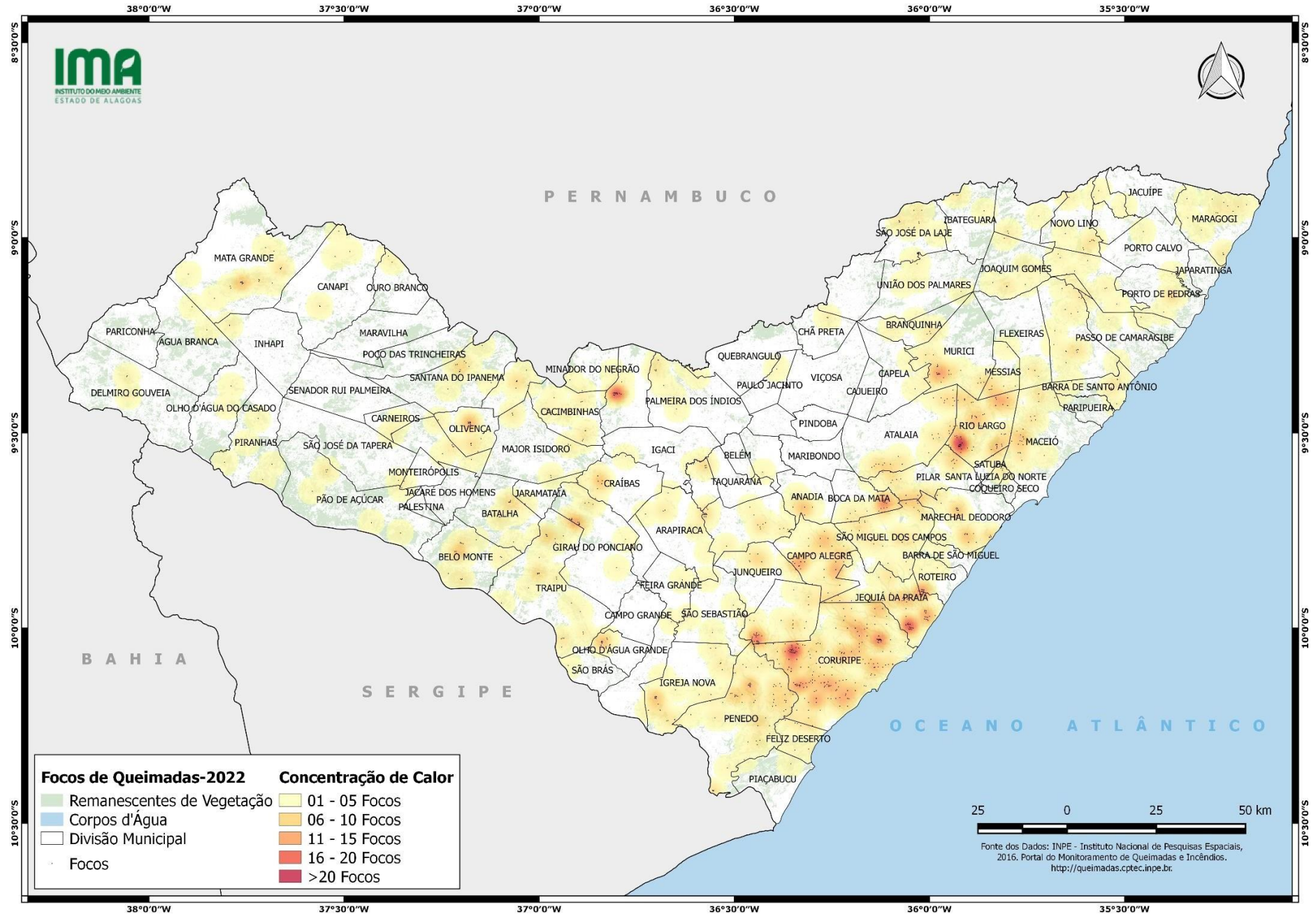




# DISTRIBUIÇÃO ESPACIAL DOS FOCOS DE QUEIMADAS- 30/01 a 05/02/2022



# CONCENTRAÇÃO DOS FOCOS DE QUEIMADAS – 01/01/2022 a 05/02/2022





**INSTITUTO DO MEIO AMBIENTE DE ALAGOAS**  
**ASSESSORIA AMBIENTAL DE GEOPROCESSAMENTO**  
**RELATÓRIO SEMANAL DE MONITORAMENTO DE FOCOS DE QUEIMADAS**

Página: 9

Relatório:  
2022 30/01-05/02

Av. Major Cícero de Góes Monteiro, 2197,  
Mutange – CEP 57017-515– Maceió, Alagoas.  
Fone: 3315-1738/1778  
Fax 3315-1732; www.ima.al.gov.

MUNICÍPIO	QTD FOCOS	DATA (aaaammdd)	HORA GMT (hms)	LATITUDE	LONGITUDE	PRECIPITAÇÃO (mm)	UNIDADE DE CONSERVAÇÃO	TIPO DE VEGETAÇÃO AFETADA	CÓDIGO DA PROPRIEDADE DE OCORRÊNCIA DO FOCO DE QUEIMADA
Coruripe	47	2022/01/30	21:24:25	-9,980000	-36,220000	0,50	-	Floresta Ombrófila	-
		2022/01/30	23:44:25	-9,980000	-36,220000	0,50	-	Floresta Ombrófila	-
		2022/01/31	00:34:24	-10,140000	-36,270000	0,10	-	-	AL-2702306-BC632E6717E94300B25C3A0087EA9FED
		2022/02/01	00:24:00	-10,091790	-36,385130	0,00	-	-	AL-2702306-004364A9E01340998ED57AAE9035ACEC
		2022/02/01	00:24:00	-10,180670	-36,252520	0,10	-	-	AL-2702306-02219D2AB15146E1903BB375E55EE02E
		2022/02/01	00:24:00	-10,157320	-36,237650	0,00	-	-	AL-2702306-150094B45DD74433BDD853EED6DD04E7
		2022/02/01	00:24:00	-10,150560	-36,233220	0,00	-	-	AL-2702306-34A8281E564B4671B5FA41A279573DDA
		2022/02/01	02:51:00	-10,065510	-36,219440	0,00	-	-	AL-2702306-417DA0E5EA6042ABB7F717F180B27608
		2022/02/01	02:51:00	-10,063080	-36,218200	0,00	-	-	AL-2702306-417DA0E5EA6042ABB7F717F180B27608
		2022/02/01	00:24:00	-10,177920	-36,229890	0,10	-	-	AL-2702306-7EAE7701B6EA4BAFA0742601C36F6DEB
		2022/02/01	02:51:00	-10,064290	-36,225410	0,00	-	-	AL-2702306-BC632E6717E94300B25C3A0087EA9FED
		2022/02/01	02:51:00	-10,061900	-36,224160	0,00	-	-	AL-2702306-BC632E6717E94300B25C3A0087EA9FED
		2022/02/01	21:44:25	-10,060000	-36,290000	0,00	-	-	AL-2702306-BC632E6717E94300B25C3A0087EA9FED
		2022/02/01	23:44:24	-10,060000	-36,200000	0,00	-	-	AL-2702306-BC632E6717E94300B25C3A0087EA9FED
		2022/02/01	01:44:23	-10,250000	-36,300000	0,10	-	-	AL-2702702-15277C241EBF4C909D431129CBBA9E20
		2022/02/01	01:54:23	-10,250000	-36,300000	0,10	-	-	AL-2702702-15277C241EBF4C909D431129CBBA9E20
		2022/02/02	20:14:25	-9,970000	-36,140000	0,00	-	-	AL-2703759-AA67B454D97A472DBB12352D78358166
		2022/02/03	01:54:24	-10,080000	-36,340000	1,10	-	-	AL-2702306-0A75D6651A744104A897D68336E50D28
		2022/02/03	00:13:00	-10,044150	-36,319510	1,20	-	-	AL-2702306-110CD37E0442406BA0D71F87C7D10832
		2022/02/03	23:44:24	-10,040000	-36,230000	1,80	-	-	Floresta Ombrófila AL-2702306-BC632E6717E94300B25C3A0087EA9FED
		2022/02/03	00:13:00	-10,042800	-36,324710	1,20	-	-	AL-2702306-BC632E6717E94300B25C3A0087EA9FED
		2022/02/03	00:13:00	-10,039740	-36,280270	1,50	-	-	AL-2702306-BC632E6717E94300B25C3A0087EA9FED
		2022/02/03	00:13:00	-10,038170	-36,285760	1,40	-	-	AL-2702306-BC632E6717E94300B25C3A0087EA9FED
		2022/02/03	00:14:25	-10,040000	-36,290000	1,40	-	-	AL-2702306-BC632E6717E94300B25C3A0087EA9FED
		2022/02/03	00:24:25	-10,040000	-36,290000	1,40	-	-	AL-2702306-BC632E6717E94300B25C3A0087EA9FED
		2022/02/03	02:44:23	-10,250000	-36,300000	1,10	-	-	AL-2702702-15277C241EBF4C909D431129CBBA9E20
		2022/02/03	21:24:23	-10,250000	-36,300000	1,10	-	-	AL-2702702-15277C241EBF4C909D431129CBBA9E20
		2022/02/04	04:14:24	-10,060000	-36,340000	0,00	-	-	AL-2702306-110CD37E0442406BA0D71F87C7D10832
		2022/02/04	04:25:00	-10,057240	-36,349190	0,00	-	-	AL-2702306-4FEE2B1EA69A493A8AF95D7D80ADB4FC
		2022/02/04	16:11:00	-10,162610	-36,294810	0,00	-	-	AL-2702306-61E3A28AA5A8442D8D95C48E7A7C1A32
		2022/02/04	00:56:00	-10,140230	-36,277850	0,00	-	-	AL-2702306-6F1A66174F6541619DAF370808E855C6
		2022/02/04	03:36:00	-10,054830	-36,353000	0,00	-	-	AL-2702306-829854BD4BDD4D169A476E7AD4532DDD
		2022/02/04	04:04:00	-10,047940	-36,352880	0,00	-	-	AL-2702306-829854BD4BDD4D169A476E7AD4532DDD
		2022/02/04	00:56:00	-10,137600	-36,259570	0,00	-	-	Floresta Estacional AL-2702306-BC632E6717E94300B25C3A0087EA9FED
		2022/02/04	00:56:00	-10,138920	-36,268720	0,00	-	-	AL-2702306-BC632E6717E94300B25C3A0087EA9FED
		2022/02/04	00:56:00	-10,147930	-36,267390	0,00	-	-	AL-2702306-BC632E6717E94300B25C3A0087EA9FED
		2022/02/04	04:04:00	-10,049440	-36,342350	0,00	-	-	AL-2702306-BC632E6717E94300B25C3A0087EA9FED
		2022/02/04	20:44:24	-10,100000	-36,250000	0,00	-	-	AL-2702306-BC632E6717E94300B25C3A0087EA9FED
		2022/02/04	20:44:24	-10,120000	-36,270000	0,00	-	-	AL-2702306-BC632E6717E94300B25C3A0087EA9FED

**INSTITUTO DO MEIO AMBIENTE DE ALAGOAS**  
**ASSESSORIA AMBIENTAL DE GEOPROCESSAMENTO**  
**RELATÓRIO SEMANAL DE MONITORAMENTO DE FOCOS DE QUEIMADAS**

Página: 10

Relatório:  
2022 30-05/02

Av. Major Cícero de Góes Monteiro, 2197,  
Mutange – CEP 57017-515– Maceió, Alagoas.  
Fone: 3315-1738/1778  
Fax 3315-1732; www.ima.al.gov.

		2022/02/04	20:44:24	-10,120000	-36,250000	0,00	-	-	AL-2702306-BC632E6717E94300B25C3A0087EA9FED
		2022/02/04	04:25:00	-10,061320	-36,357640	0,00	-	-	AL-2702306-C312FDAD0870437EB7107CBD3A21A778
		2022/02/04	04:04:00	-10,059090	-36,343670	0,00	-	Floresta Estacional	-
		2022/02/04	04:04:00	-10,057580	-36,354210	0,00	-	Floresta Estacional	-
		2022/02/05	00:04:24	-10,080000	-36,200000	0,40	-	-	AL-2702306-3DD1D130657641CAB5665782A296D96A
		2022/02/05	00:04:24	-10,060000	-36,200000	0,40	-	-	AL-2702306-BC632E6717E94300B25C3A0087EA9FED
		2022/02/05	00:04:24	-10,060000	-36,230000	0,40	-	-	AL-2702306-BC632E6717E94300B25C3A0087EA9FED
		2022/02/05	03:19:00	-10,057500	-36,361590	0,40	-	-	AL-2702306-C312FDAD0870437EB7107CBD3A21A778
		2022/02/01	15:28:00	-9,455780	-35,890950	0,00	-	-	AL-2707701-0D6106C1C20B4D7190A94AB4F0BD703E
		2022/02/01	15:52:00	-9,460050	-35,879420	0,00	-	-	AL-2707701-0D6106C1C20B4D7190A94AB4F0BD703E
		2022/02/01	15:52:00	-9,461700	-35,891600	0,00	-	-	AL-2707701-0D6106C1C20B4D7190A94AB4F0BD703E
		2022/02/01	16:17:00	-9,456810	-35,883240	0,00	-	-	AL-2707701-0D6106C1C20B4D7190A94AB4F0BD703E
		2022/02/01	16:17:00	-9,458180	-35,891220	0,00	-	-	AL-2707701-0D6106C1C20B4D7190A94AB4F0BD703E
		2022/02/01	12:53:00	-9,453230	-35,862930	0,00	-	-	AL-2707701-EABAC163C7D9475A99E21B5406F14479
		2022/02/01	16:17:00	-9,453340	-35,862960	0,00	-	-	AL-2707701-EABAC163C7D9475A99E21B5406F14479
		2022/02/02	16:49:00	-9,536080	-35,826800	0,00	-	-	AL-2707701-04A94E4CAC7F4BD0897939036B46E46D
		2022/02/02	16:49:00	-9,540040	-35,827600	0,00	-	-	AL-2707701-DOCDDC67645F4C8381DF1E51241CDDD
		2022/02/03	16:30:00	-9,529250	-35,828220	0,70	-	-	AL-2707701-04A94E4CAC7F4BD0897939036B46E46D
		2022/02/03	16:30:00	-9,530230	-35,826250	0,70	-	-	AL-2707701-04A94E4CAC7F4BD0897939036B46E46D
		2022/02/03	16:30:00	-9,530820	-35,829550	0,70	-	-	AL-2707701-04A94E4CAC7F4BD0897939036B46E46D
		2022/02/03	16:30:00	-9,534570	-35,827340	0,70	-	-	AL-2707701-04A94E4CAC7F4BD0897939036B46E46D
		2022/02/04	16:11:00	-9,508460	-35,935000	0,00	-	-	AL-2700409-90C80A843B43A53BB16AE3500A747CE
		2022/02/04	16:11:00	-9,511520	-35,929590	0,00	-	Floresta Ombrófila	AL-2707701-32A3B84B8EA644E995F14248B262CF6D
		2022/02/04	16:11:00	-9,507660	-35,930210	0,00	-	-	AL-2707701-32A3B84B8EA644E995F14248B262CF6D
		2022/02/05	03:19:00	-9,486350	-35,868480	2,00	-	-	AL-2707701-811B499F06004EB28B00FB24E42B131
		2022/02/05	03:19:00	-9,481180	-35,871990	2,00	-	-	AL-2707701-81B3EBED309D46D7BDD1DAC1AC4D245E
		2022/02/05	03:19:00	-9,481920	-35,867770	2,00	-	-	AL-2707701-81B3EBED309D46D7BDD1DAC1AC4D245E
		2022/01/31	01:54:25	-9,930000	-36,230000	0,00	-	-	AL-2702306-ED151E71762241C5B94ADD8F89B8A46B
		2022/02/01	02:51:00	-9,923770	-36,068710	0,00	-	-	AL-2703759-5889793CA5544071A5585023392183BF
		2022/02/01	02:51:00	-9,920820	-36,067160	0,00	-	-	AL-2703759-5889793CA5544071A5585023392183BF
		2022/02/01	02:51:00	-9,932730	-36,058500	0,00	-	-	AL-2703759-AD9EE1F6E9A640DF83166C2CEAC71215
		2022/02/01	02:51:00	-9,921950	-36,061320	0,00	-	-	AL-2703759-AD9EE1F6E9A640DF83166C2CEAC71215
		2022/02/01	02:54:25	-9,930000	-36,070000	0,00	-	-	AL-2703759-AD9EE1F6E9A640DF83166C2CEAC71215
		2022/02/01	02:51:00	-9,926110	-36,057040	0,00	-	-	AL-2708600-56D50171EDD04493899AF4766CDBC3E4
		2022/02/01	02:51:00	-9,924940	-36,062880	0,00	-	-	AL-2708600-56D50171EDD04493899AF4766CDBC3E4
		2022/02/01	02:51:00	-9,923080	-36,055500	0,00	-	-	AL-2708600-56D50171EDD04493899AF4766CDBC3E4
		2022/02/03	03:04:00	-9,904670	-36,028810	1,20	-	-	AL-2703759-A35B8E60140542BC8DCB2E2298DC584
		2022/02/03	23:24:25	-9,950000	-36,060000	1,60	RESEX de Jequiá	-	-
		2022/02/04	04:25:00	-9,924890	-36,034840	0,00	-	Floresta Ombrófila	AL-2703759-A35B8E60140542BC8DCB2E2298DC584
		2022/02/04	04:25:00	-9,918890	-36,034230	0,00	-	-	AL-2703759-A35B8E60140542BC8DCB2E2298DC584
		2022/02/05	03:19:00	-9,916070	-36,234130	0,70	-	Floresta Ombrófila	AL-2701407-9EBBF24A792C48CAB76025FEC6C56817
		2022/02/05	00:54:25	-9,930000	-36,200000	0,50	-	Floresta Ombrófila	AL-2703759-A3733CEC1E1B4D13998AC3418231C62C

Rio Largo

19

Jequiá da Praia

15

**INSTITUTO DO MEIO AMBIENTE DE ALAGOAS**  
**ASSESSORIA AMBIENTAL DE GEOPROCESSAMENTO**  
**RELATÓRIO SEMANAL DE MONITORAMENTO DE FOCOS DE QUEIMADAS**

Página: 11

Relatório:  
2022 30/01-05/02

Av. Major Cícero de Góes Monteiro, 2197,  
Mutange – CEP 57017-515– Maceió, Alagoas.  
Fone: 3315-1738/1778  
Fax 3315-1732; www.ima.al.gov.

Penedo	11	2022/01/30	23:04:24	-10,190000	-36,450000	0,10	RPPN Conceição Lyra 2	-	AL-2706703-ACC225EDC19946528311509AB886A50C
		2022/01/30	23:04:24	-10,170000	-36,450000	0,10	RPPN Conceição Lyra 3	Floresta Estacional	AL-2706703-EE8A1BCD5E214CD789F4FA488DC3BE76
		2022/01/31	15:45:00	-10,114440	-36,497520	0,00	-	Floresta Estacional	-
		2022/02/01	16:15:00	-10,358070	-36,517980	0,10	-	Formações Pioneiras	AL-2706703-06F7181710EA4C8C9D264125F001ADE9
		2022/02/01	22:44:23	-10,230000	-36,520000	0,00	-	-	AL-2706703-6609445C1CA14718AC887EE39D7257E0
		2022/02/01	03:42:00	-10,183160	-36,398700	0,00	-	-	AL-2706703-F18C34D1668E42108D3E016278246439
		2022/02/01	00:24:00	-10,094590	-36,408350	0,00	-	Floresta Estacional	AL-2706703-FF197A0C9FAE4EBA0AB8C759881A2BB
		2022/02/02	01:09:00	-10,090940	-36,430810	0,00	-	-	AL-2706703-49E5C0BC536C44EAB7052547FB9D56FB
		2022/02/02	01:09:00	-10,185190	-36,446670	0,00	-	-	AL-2706703-ACC225EDC19946528311509AB886A50C
		2022/02/03	03:21:00	-10,148210	-36,393610	0,70	-	-	AL-2706703-B935C3ABB59B4761BAA7519FFBDB67CD
2022/02/05	04:08:00	-10,160620	-36,357420	0,40	-	-	AL-2706703-B2644D3E7EB84B3FB37CBE413FC6296E		
Roteiro	11	2022/02/02	03:21:00	-9,902630	-36,018720	0,00	-	-	AL-2707800-3D3A55CAC1F64D2AA9782B022367EC9F
		2022/02/02	03:21:00	-9,907220	-36,015950	0,00	-	-	AL-2707800-E1C89335F23F4661A87FC296CF654851
		2022/02/02	03:21:00	-9,906620	-36,019440	0,00	-	-	AL-2707800-E1C89335F23F4661A87FC296CF654851
		2022/02/02	03:21:00	-9,903240	-36,015240	0,00	-	-	AL-2707800-E1C89335F23F4661A87FC296CF654851
		2022/02/03	03:04:00	-9,900590	-36,020500	1,10	-	-	AL-2707800-3D3A55CAC1F64D2AA9782B022367EC9F
		2022/02/03	03:04:00	-9,906040	-36,021590	1,10	-	-	AL-2707800-3D3A55CAC1F64D2AA9782B022367EC9F
		2022/02/03	03:04:00	-9,905360	-36,025190	1,20	-	-	AL-2707800-3D3A55CAC1F64D2AA9782B022367EC9F
		2022/02/03	03:04:00	-9,907410	-36,014410	1,10	-	-	AL-2707800-9F44CD80F4E84BC987C449F111F305E7
		2022/02/03	03:04:00	-9,901950	-36,013320	1,00	-	-	AL-2707800-E1C89335F23F4661A87FC296CF654851
		2022/02/03	03:04:00	-9,901270	-36,016910	1,10	-	-	AL-2707800-E1C89335F23F4661A87FC296CF654851
2022/02/03	03:04:00	-9,906730	-36,017990	1,10	-	-	AL-2707800-E1C89335F23F4661A87FC296CF654851		
Belo Monte	9	2022/01/31	16:34:00	-9,803440	-37,213390	0,00	-	Caatinga	AL-2700904-AD5FE340A9EC4E86BA5C3A8468C3AC32
		2022/01/31	16:34:00	-9,804050	-37,216670	0,00	-	Caatinga	AL-2700904-AD5FE340A9EC4E86BA5C3A8468C3AC32
		2022/01/31	16:34:00	-9,808680	-37,212100	0,00	-	Caatinga	AL-2700904-AD5FE340A9EC4E86BA5C3A8468C3AC32
		2022/02/01	16:17:00	-9,773840	-37,161500	0,00	-	Caatinga	-
		2022/02/02	15:07:00	-9,818780	-37,096600	0,00	-	-	AL-2700904-8E655A16438E4FAA87840ED6E2E176D2
		2022/02/02	15:07:00	-9,817380	-37,099370	0,00	-	Transições Fitoecológicas	-
		2022/02/04	15:20:00	-9,783880	-37,194860	0,00	-	-	AL-2700904-9A11AD97CB3545A09B34C3225C229414
		2022/02/04	16:11:00	-9,808080	-37,212260	0,00	-	-	AL-2700904-AD5FE340A9EC4E86BA5C3A8468C3AC32
2022/02/04	16:11:00	-9,782640	-37,198320	0,00	-	Caatinga	AL-2700904-BC6741D6BFB641258CC91F82011FF270		
São Miguel dos Campos	8	2022/01/30	23:04:26	-9,750000	-36,200000	0,00	-	-	AL-2708600-B8751FE8C6D547A18BC2DBA2322B3AE6
		2022/01/31	03:59:00	-9,768820	-36,042960	0,00	-	-	AL-2708600-F349410C37314A2B8176E4AD43A1F498
		2022/02/03	03:04:00	-9,725600	-36,166260	1,40	-	Floresta Ombrófila	-
		2022/02/05	03:19:00	-9,764300	-36,080250	0,10	-	-	AL-2708600-75777A421704424B8B6C5501A7D39B2F
		2022/02/05	04:08:00	-9,764560	-36,078870	0,10	-	-	AL-2708600-75777A421704424B8B6C5501A7D39B2F
		2022/02/05	04:08:00	-9,760240	-36,078360	0,10	-	-	AL-2708600-75777A421704424B8B6C5501A7D39B2F
		2022/02/05	22:14:27	-9,680000	-36,060000	0,20	-	-	AL-2708600-9A76795854D94762AAE2B9871A3B4BF7
2022/02/05	22:34:27	-9,680000	-36,060000	0,20	-	-	AL-2708600-9A76795854D94762AAE2B9871A3B4BF7		
Murici	7	2022/01/31	16:34:00	-9,348980	-35,973290	0,00	-	-	AL-2705507-1743404195204C76A1A44AA1988925EB
		2022/01/31	16:34:00	-9,349110	-35,974360	0,00	-	-	AL-2705507-1743404195204C76A1A44AA1988925EB
		2022/01/31	16:34:00	-9,349840	-35,978350	0,00	-	-	AL-2705507-1743404195204C76A1A44AA1988925EB

**INSTITUTO DO MEIO AMBIENTE DE ALAGOAS**  
**ASSESSORIA AMBIENTAL DE GEOPROCESSAMENTO**  
**RELATÓRIO SEMANAL DE MONITORAMENTO DE FOCOS DE QUEIMADAS**

Página: 12

Relatório:  
2022 30-05/02

Av. Major Cícero de Góes Monteiro, 2197,  
Mutange – CEP 57017-515– Maceió, Alagoas.  
Fone: 3315-1738/1778  
Fax 3315-1732; www.ima.al.gov.

		2022/01/31	16:34:00	-9,349730	-35,977250	0,00	-	-	AL-2705507-1743404195204C76A1A44AA1988925EB	
		2022/02/01	23:04:29	-9,340000	-35,950000	0,00	-	Floresta Ombrófila	AL-2705507-C7A9544577AC4794BF6A4A43375AACB	
		2022/02/01	23:24:29	-9,350000	-35,950000	0,00	-	Floresta Ombrófila	AL-2705507-C7A9544577AC4794BF6A4A43375AACB	
		2022/02/02	23:34:29	-9,340000	-35,950000	0,00	-	Floresta Ombrófila	AL-2705507-C7A9544577AC4794BF6A4A43375AACB	
Teotônio Vilela	7	2022/02/02	20:54:25	-10,000000	-36,350000	0,00	-	-	AL-2709152-1B0A7F0A856A47C1A6A19B799BDE21F1	
		2022/02/02	20:54:25	-9,980000	-36,350000	0,00	-	-	AL-2709152-9D67789579D64DF68FE2E7C139ECB4B3	
		2022/02/02	03:21:00	-10,027050	-36,455010	0,00	-	-	AL-2709152-F5CB538AF3A04A539AF7B4CAEB18CF6F	
		2022/02/02	03:21:00	-10,022980	-36,454180	0,00	-	-	AL-2709152-F5CB538AF3A04A539AF7B4CAEB18CF6F	
		2022/02/02	04:14:00	-10,033720	-36,449130	0,00	-	-	Floresta Estacional	-
		2022/02/03	00:34:25	-10,020000	-36,430000	0,30	-	-	AL-2709152-F5CB538AF3A04A539AF7B4CAEB18CF6F	
		2022/02/04	20:44:25	-10,000000	-36,350000	0,00	-	-	AL-2709152-1B0A7F0A856A47C1A6A19B799BDE21F1	
		2022/01/30	23:34:29	-9,390000	-35,940000	2,20	-	-	AL-2700409-32EFCAD90C54C159BBCBAEAF764B729	
		Atalaia	6	2022/02/01	00:24:00	-9,579740	-36,137070	0,00	-	-
2022/02/01	00:24:00			-9,584940	-36,141630	0,00	-	-	AL-2700409-6539275C9E924708BB4A4AA8F75888B0	
2022/02/02	01:09:00			-9,588110	-36,147660	0,40	-	-	AL-2700409-6539275C9E924708BB4A4AA8F75888B0	
2022/02/03	01:24:28			-9,580000	-36,130000	1,50	-	-	AL-2700409-6539275C9E924708BB4A4AA8F75888B0	
2022/02/03	03:55:00			-9,501390	-35,948950	1,50	-	-	AL-2700409-90C80A843B43A53BB16AE3500A747CE	
Pilar	6	2022/01/30	16:07:00	-9,656520	-36,007060	0,00	-	-	AL-2704708-F173022C4FB5451594C9F5ED775A7041	
		2022/02/02	01:09:00	-9,577850	-35,935690	0,30	-	-	AL-2706901-03D73062BD544A87A5F61EE8FF8EA246	
		2022/02/02	01:09:00	-9,572390	-35,943660	0,30	-	-	AL-2706901-03D73062BD544A87A5F61EE8FF8EA246	
		2022/02/02	01:09:00	-9,570290	-35,930430	0,30	-	-	AL-2707701-32A3B84B8EA644E995F14248B262CF6D	
		2022/02/02	01:09:00	-9,567140	-35,937440	0,30	-	-	AL-2707701-32A3B84B8EA644E995F14248B262CF6D	
		2022/02/02	22:34:27	-9,600000	-36,120000	0,50	-	Floresta Ombrófila	-	
Marechal Deodoro	5	2022/01/30	16:07:00	-9,657040	-36,007000	0,00	-	-	AL-2704708-F173022C4FB5451594C9F5ED775A7041	
		2022/02/01	23:14:26	-9,780000	-35,980000	0,00	-	-	AL-2704708-014271E8522340CE9EC1E78DD37DF9D0	
		2022/02/01	15:28:00	-9,765950	-35,842170	0,00	-	Formações Pioneiras	-	
		2022/02/01	16:17:00	-9,762510	-35,843380	0,00	-	Formações Pioneiras	-	
		2022/02/01	16:17:00	-9,766740	-35,842650	0,00	-	Formações Pioneiras	-	
Boca da Mata	4	2022/01/31	23:34:27	-9,660000	-36,090000	0,00	-	Floresta Ombrófila	-	
		2022/02/04	03:36:00	-9,678110	-36,114300	0,00	-	Floresta Ombrófila	-	
		2022/02/04	03:36:00	-9,674680	-36,113720	0,00	-	Floresta Ombrófila	-	
		2022/02/04	04:04:00	-9,674580	-36,113980	0,00	-	Floresta Ombrófila	-	
Joaquim Gomes	4	2022/02/01	16:17:00	-9,001240	-35,808200	0,00	APA de Murici	Floresta Ombrófila	-	
		2022/02/02	15:58:00	-9,123670	-35,801890	0,00	APA de Murici	-	-	
		2022/02/04	16:11:00	-9,125390	-35,801070	0,00	APA de Murici	-	-	
		2022/02/04	16:11:00	-9,125260	-35,802820	0,00	APA de Murici	-	-	
Messias	4	2022/02/02	15:58:00	-9,388660	-35,843900	0,00	-	-	AL-2705507-63D2A9D801774802B1C7335D077C7C26	
		2022/02/02	15:58:00	-9,389220	-35,847470	0,00	-	-	AL-2705507-63D2A9D801774802B1C7335D077C7C26	
		2022/02/02	21:14:29	-9,280000	-35,800000	0,00	APA de Murici	-	-	
		2022/02/02	15:58:00	-9,388110	-35,840310	0,00	APA do Pratagy	-	-	
São Luís do Quitunde	4	2022/02/01	16:17:00	-9,273820	-35,681250	0,00	-	-	AL-2708501-A724475638084071BB96A9830948DDD4	
		2022/02/01	15:28:00	-9,290100	-35,650570	0,00	-	-	AL-2708501-F0BA6590D05743C4B1803F89BF06C204	

**INSTITUTO DO MEIO AMBIENTE DE ALAGOAS**  
**ASSESSORIA AMBIENTAL DE GEOPROCESSAMENTO**  
**RELATÓRIO SEMANAL DE MONITORAMENTO DE FOCOS DE QUEIMADAS**

Página: 13

Relatório:  
2022 30/01-05/02

Av. Major Cícero de Góes Monteiro, 2197,  
Mutange – CEP 57017-515– Maceió, Alagoas.  
Fone: 3315-1738/1778  
Fax 3315-1732; www.ima.al.gov.

		2022/02/01	15:28:00	-9,291330	-35,649220	0,00	-	-	AL-2708501-F0BA6590D05743C4B1803F89BF06C204
		2022/02/02	21:04:29	-9,320000	-35,520000	0,00	-	Floresta Ombrófila	AL-2706505-4BB84983B18F43CDBDC44095EE7236FE
Traipu	4	2022/01/31	15:45:00	-9,771080	-36,959380	0,00	-	Transições Fitoecológicas	AL-2709202-0C3B4CFFB3C34A51970CC4589DEB74A6
		2022/01/31	16:34:00	-9,869050	-36,955980	0,00	-	Caatinga	-
		2022/01/31	16:34:00	-9,874500	-36,955350	0,00	-	Caatinga	-
		2022/02/01	15:28:00	-9,763810	-36,938150	0,00	-	Transições Fitoecológicas	-
Batalha	3	2022/02/01	16:17:00	-9,715330	-37,100030	0,00	-	Caatinga	AL-2700706-7F34EBFDE0834280ADEFF0AB53CBCA51
		2022/02/01	16:17:00	-9,715500	-37,102510	0,00	-	Caatinga	AL-2700706-7F34EBFDE0834280ADEFF0AB53CBCA51
		2022/02/01	15:52:00	-9,715200	-37,102630	0,00	-	-	AL-2700706-7F34EBFDE0834280ADEFF0AB53CBCA51
Feliz Deserto	3	2022/02/01	01:54:23	-10,250000	-36,330000	0,10	-	-	AL-2702306-B634C4FC3FB244309967C939EFD90AB
		2022/02/01	16:15:00	-10,312350	-36,345140	0,00	APA da Marituba do Peixe	-	-
		2022/02/03	03:55:00	-10,292130	-36,367460	0,70	APA da Marituba do Peixe	-	-
Maragogi	3	2022/02/01	16:17:00	-8,932210	-35,222080	0,10	-	Floresta Ombrófila	AL-2704500-AFAF73270A0A4B4FA1DDA2B948A521B5
		2022/02/02	15:58:00	-8,901050	-35,275420	0,00	-	Floresta Ombrófila	AL-2704500-0ADD1EF32F974E84BF68AC69A8D6AFE9
		2022/02/05	15:52:00	-8,909580	-35,246070	0,00	-	-	AL-2704500-E65EE0D4684E4A1B8ADD7CC7EF61A096
Novo Lino	3	2022/01/30	15:13:00	-8,896440	-35,642800	0,50	-	-	AL-2705606-5A2509DF883944E38A00443278700A2B
		2022/02/05	16:41:00	-9,030430	-35,604560	0,00	-	-	AL-2705101-1A882BE3549E42FB95515D075AD24FB6
		2022/02/05	16:41:00	-9,025690	-35,606300	0,00	-	-	AL-2705606-1AA254CF1E02441B935838940AAE3649
Palmeira dos Índios	3	2022/02/01	15:28:00	-9,339010	-36,703300	0,00	-	Transições Fitoecológicas	AL-2706307-9A30D108E1424526B162AC9D3BAC0D08
		2022/02/01	16:17:00	-9,341380	-36,700520	0,00	-	Transições Fitoecológicas	AL-2706307-9A30D108E1424526B162AC9D3BAC0D08
		2022/02/01	15:28:00	-9,338060	-36,700180	0,00	-	-	AL-2706307-9A30D108E1424526B162AC9D3BAC0D08
Santa Luzia do Norte	3	2022/02/05	04:06:00	-9,595560	-35,812990	3,40	APA do Catolé e Fernão Velho	Formações Pioneiras	
		2022/02/05	04:06:00	-9,591190	-35,812350	3,50	APA do Catolé e Fernão Velho	-	
		2022/02/05	04:06:00	-9,590580	-35,816640	3,40	APA do Catolé e Fernão Velho	-	
Santana do Ipanema	3	2022/02/01	16:17:00	-9,387560	-37,233920	0,00	Área Proposta Serra da Caiçara	Transições Fitoecológicas	AL-2708006-93506A5040EE4E2BA1D8C9292DA0B329
		2022/02/01	16:17:00	-9,338260	-37,202450	0,00	Área Proposta Serra da Caiçara	-	
		2022/02/03	16:30:00	-9,276120	-37,146200	0,00	-	Transições Fitoecológicas	AL-2708006-55A5FE323A464CADA5A493F1ACBA729F
União dos Palmares	3	2022/01/30	16:07:00	-9,118110	-36,068080	0,40	-	-	AL-2709301-1092DFEB13E248ACB50A743788594E38
		2022/02/01	15:28:00	-9,111050	-36,032570	0,00	APA de Murici	-	
		2022/02/02	15:09:00	-9,137530	-35,919080	0,00	APA de Murici	Floresta Estacional	AL-2709301-08A80B763C494662A314B57A808829CC
Branquinha	2	2022/01/30	16:07:00	-9,240220	-35,999420	1,10	APA de Murici	-	AL-2701100-ED9375ABD1C64D7DBB9B40495ED62A23
		2022/01/30	16:05:00	-9,245410	-35,996910	1,10	APA de Murici	-	
Colônia Leopoldina	2	2022/01/30	15:13:00	-8,896910	-35,646470	0,50	-	-	AL-2705606-5A2509DF883944E38A00443278700A2B
		2022/01/30	16:07:00	-8,944110	-35,719940	0,70	APA de Murici	-	
Matriz de Camaragibe	2	2022/02/01	00:24:00	-9,058360	-35,594750	0,00	-	-	AL-2705101-2510E680DA124564BA81BD117DAA7DF9
		2022/02/05	03:19:00	-9,092630	-35,648510	0,20	-	-	AL-2703809-3582B8A117C649EDA193FD56FE95EFEE
Oliveira	2	2022/01/31	16:34:00	-9,477790	-37,176440	0,00	-	Caatinga	
		2022/02/03	16:30:00	-9,466740	-37,258820	0,00	-	Caatinga	
São Jose da Laje	2	2022/01/31	19:54:31	-8,990000	-35,980000	0,00	APA de Murici	Floresta Ombrófila	AL-2708303-49C2203134274D84A180D69A4DA9ADDB
		2022/02/01	15:28:00	-8,974480	-36,053380	0,00	-	-	AL-2708303-859C78BD58EF46D3ADDE0BF39278C53E
Arapiraca	1	2022/02/01	16:17:00	-9,874350	-36,568230	0,00	-	-	AL-2700300-99B6D2CFC9694646B0689EA67CA7F64D
Barra de Santo Antônio	1	2022/02/04	03:36:00	-9,368040	-35,635750	0,00	-	-	AL-2708501-337CFFD681154D199251DC9DE185C53B



Av. Major Cícero de Góes Monteiro, 2197,  
Mutange – CEP 57017-515– Maceió, Alagoas.  
Fone: 3315-1738/1778  
Fax 3315-1732; www.ima.al.gov.

**INSTITUTO DO MEIO AMBIENTE DE ALAGOAS**  
**ASSESSORIA AMBIENTAL DE GEOPROCESSAMENTO**  
**RELATÓRIO SEMANAL DE MONITORAMENTO DE FOCOS DE QUEIMADAS**

Página: 14

Relatório:  
2022 30-05/02

Cacimbinhas	1	2022/02/04	16:11:00	-9,420450	-36,893150	0,00	-	Transições Fitoecológicas	
Campo Alegre	1	2022/02/02	01:09:00	-9,887250	-36,300370	0,00	-	-	AL-2709152-40BF54896C4E4C7BA666B36A059BCA87
Capela	1	2022/02/04	15:20:00	-9,386720	-36,036970	0,00	-	-	AL-2701704-A481119FCFD5416CA4B135D4EE1D70B1
Craibas	1	2022/01/31	03:59:00	-9,623690	-36,849290	0,00	-	Transições Fitoecológicas	
Estrela de Alagoas	1	2022/02/04	15:20:00	-9,369170	-36,788490	0,00	-	-	AL-2702553-4622DC00E42E49EA86A31FBA3BFB884E
Igreja Nova	1	2022/02/01	15:28:00	-10,158070	-36,651180	0,00	-	-	AL-2703205-CD7D0A2B62D74257BF927AEA1CFBCBCC
Junqueiro	1	2022/02/04	16:22:00	-9,850320	-36,342520	0,00	-	-	AL-2704005-7175777D10184B6B9EFD1A0214895F
Limoeiro de Anadia	1	2022/02/02	15:58:00	-9,746880	-36,362990	0,00	-	-	AL-2704203-E5FF81630617473EAAAEDC08FC915A58
Maceió	1	2022/02/03	01:14:28	-9,490000	-35,760000	0,60	APA do Pratygy	Floresta Ombrófila	AL-2707701-5B438BA0F9F24FBA88DE0BAE747FC3A4
Mata Grande	1	2022/02/04	16:11:00	-9,076710	-37,660820	0,00	-	-	AL-2705002-8CAF00BE14C57B7544B2058E2827F