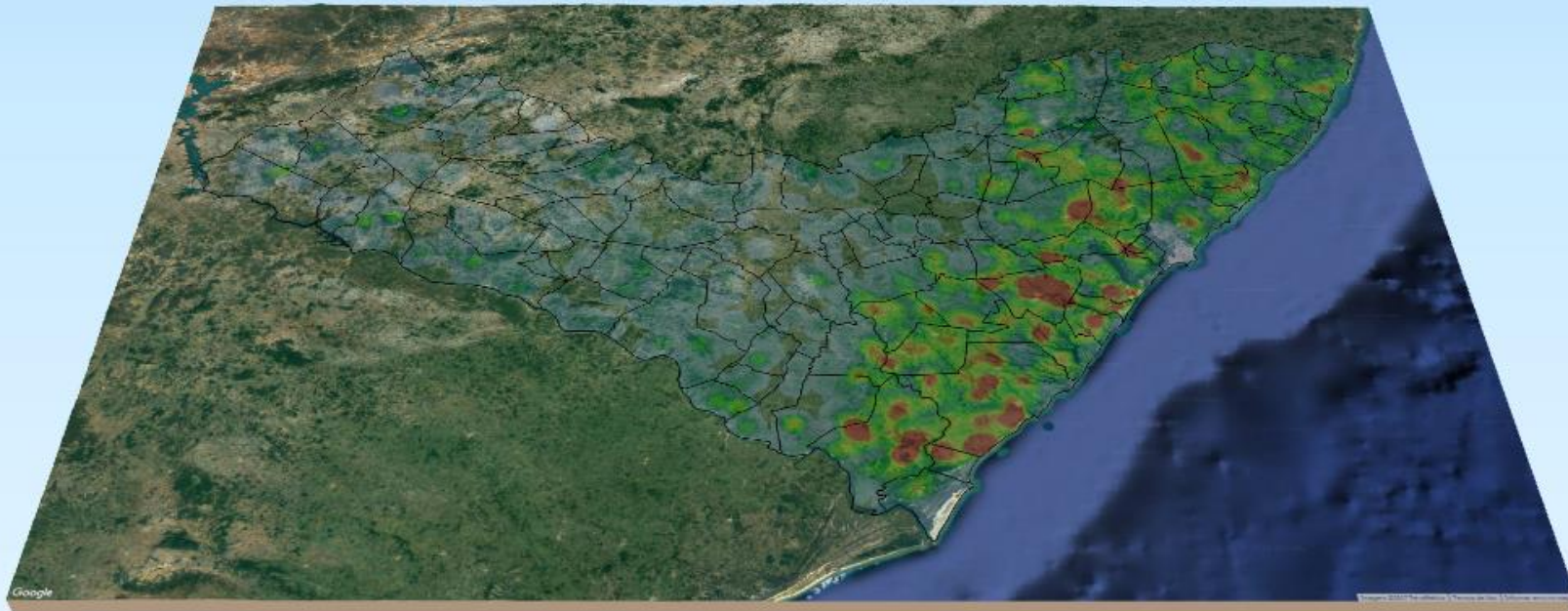


RELATÓRIO DE MONITORAMENTO DE FOCOS DE QUEIMADAS

20 a 26 de Março de 2022



MONITORAMENTO DE FOCOS DE QUEIMADAS NO ESTADO DE ALAGOAS
RELATÓRIO TÉCNICO

JOSÉ RENAN VASCONCELOS CALHEIROS FILHO

Governador do Estado de Alagoas

FERNANDO SOARES PEREIRA

Secretário de Estado do Meio Ambiente e dos Recursos Hídricos

GUSTAVO RESSURREIÇÃO LOPES

Diretor-Presidente do Instituto do Meio Ambiente de Alagoas

IVENS BARBOZA LEÃO

Assessor Executivo de Gestão do
Instituto do Meio Ambiente de Alagoas

EPITÁCIO CORREIA DE FARIAS JÚNIOR

Gerente de Fauna, Flora e Unidades de Conservação do
Instituto do Meio Ambiente de Alagoas

DANIEL NIVALDO DA CONCEIÇÃO

Assessor Ambiental de Geoprocessamento do
Instituto do Meio Ambiente de Alagoas

RESUMO DAS OCORRÊNCIAS DOS FOCOS DE QUEIMADAS

20 a 26/03/2022

QUANTIDADE TOTAL DE FOCOS NO ESTADO: 122

QUANTIDADE DE FOCOS MONITORADOS¹: 79

QUANTIDADE DE FOCOS QUE AFETARAM UNIDADES DE CONSERVAÇÃO: 5

Área Proposta Serra da Caiçara: 4

Área de Proteção Ambiental de Murici: 1

QUANTIDADE DE FOCOS QUE AFETARAM VEGETAÇÃO: 28

Transições Fitoecológicas: 11

Caatinga: 9

Floresta Estacional: 7

Floresta Ombrófila: 1

RANKING DOS 5 MUNICÍPIOS COM MAIOR QUANTIDADE DE REGISTROS DE FOCOS:

1-Coruripe: 13

2-Traipu: 07

3-Major Isidoro: 06

4-Penedo: 06

5-Igreja Nova: 05

RANKING DOS 5 MUNICÍPIOS COM MENOR QUANTIDADE DE REGISTROS DE FOCOS:

1-Arapiraca: 01

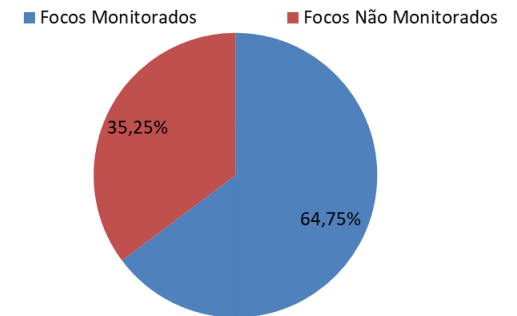
2-Cacimbinhas: 01

3-Estrela de Alagoas: 01

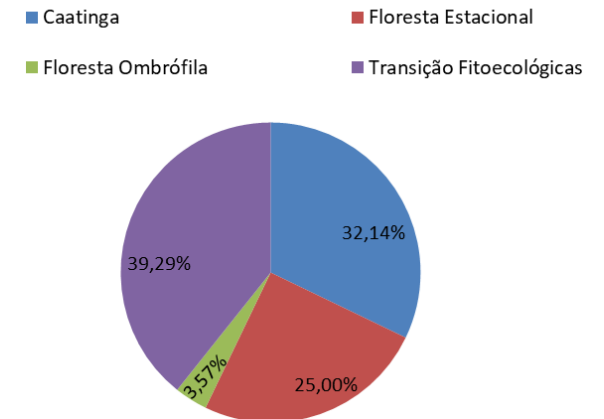
4-Marechal Deodoro: 01

5-São Brás: 01

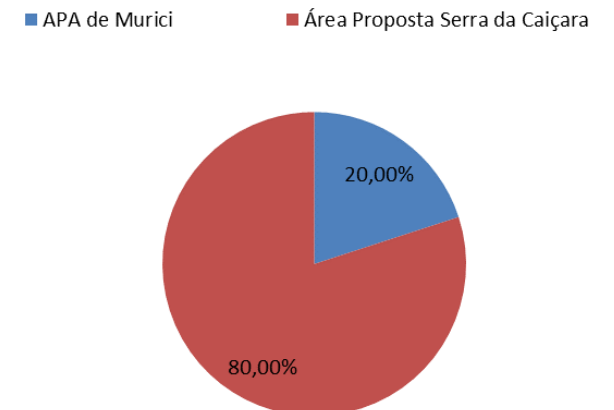
Relações dos Focos Monitorados em Relação ao Total Registrado



Tipos de Vegetação Afetados Pelos Focos



Unidades de Conservação Afetadas Pelos Focos



¹Focos monitorados correspondem àqueles que afetaram remanescentes de vegetação ou unidades de conservação, além das ocorrências identificadas nas propriedades rurais, segundo dados do Cadastro Ambiental Rural.

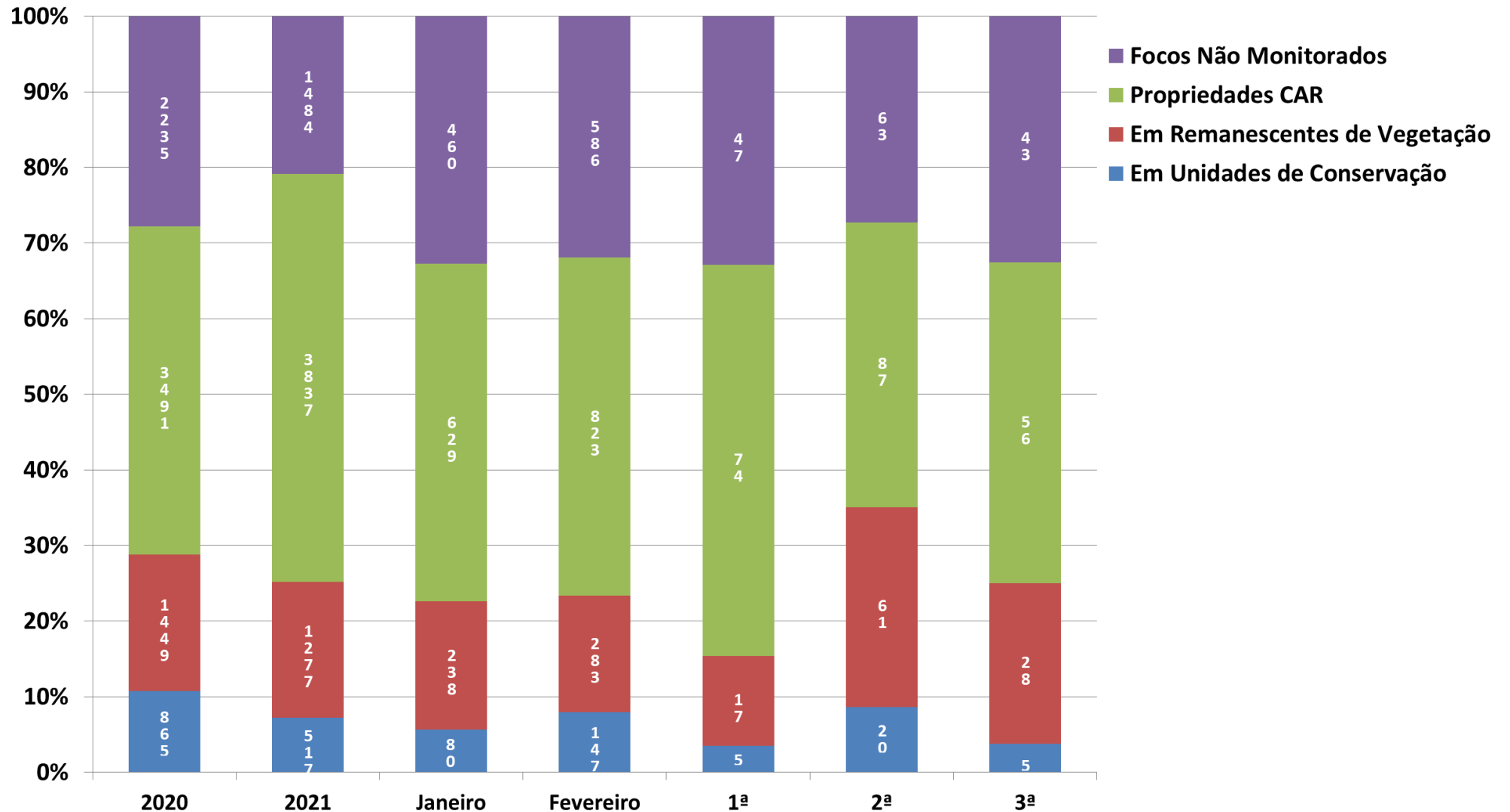


INSTITUTO DO MEIO AMBIENTE
ESTADO DE ALAGOAS

Av. Major Cícero de Góes Monteiro, 2197,
Mutange – CEP 57017-515– Maceió, Alagoas.
Fone: 3315-1738/1778
Fax 3315-1732; www.ima.al.gov.

INSTITUTO DO MEIO AMBIENTE DE ALAGOAS
ASSESSORIA AMBIENTAL DE GEOPROCESSAMENTO
RELATÓRIO SEMANAL DE MONITORAMENTO DE FOCOS DE QUEIMADAS

Evolução dos Focos de Queimadas



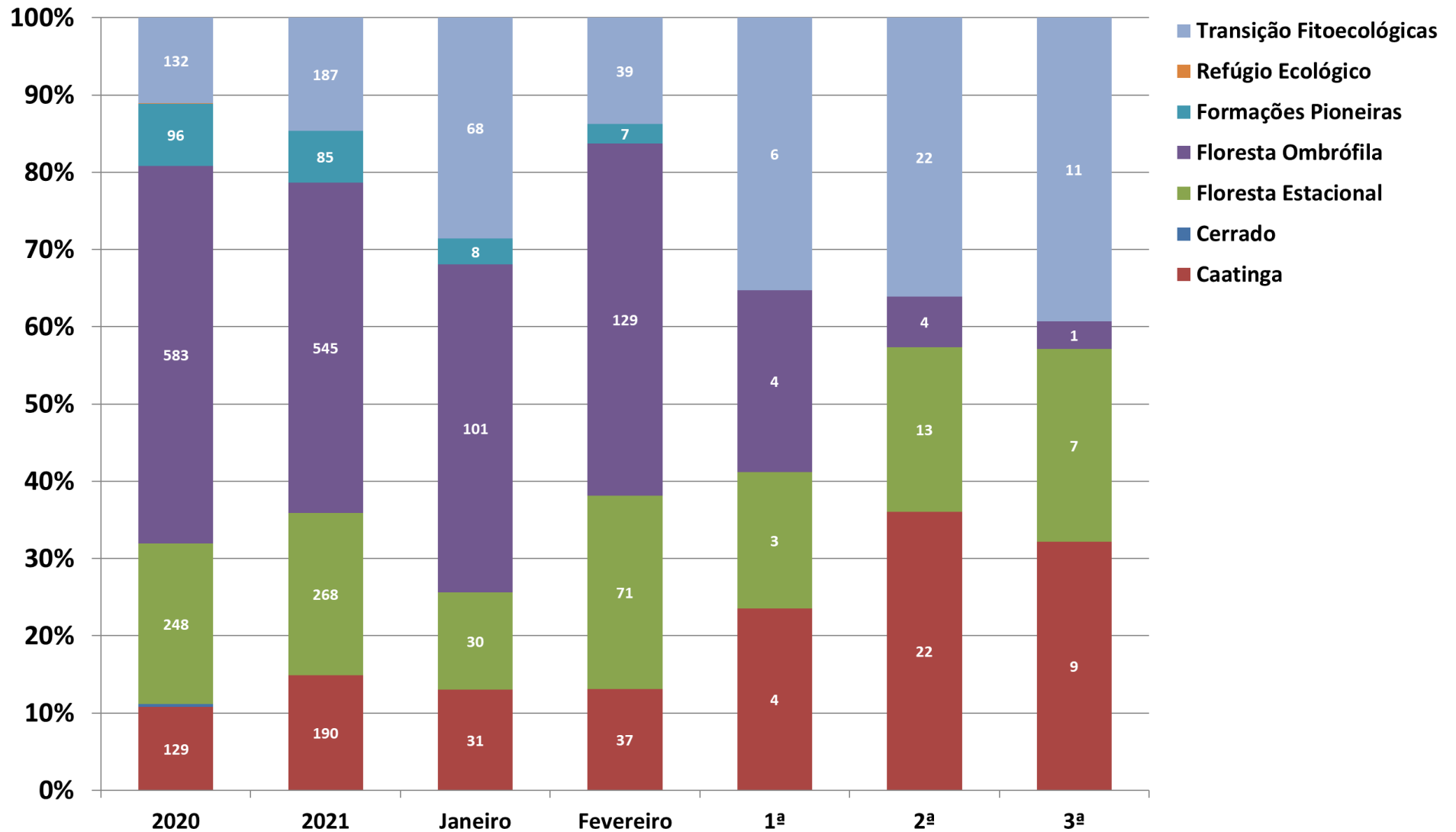


INSTITUTO DO MEIO AMBIENTE
ESTADO DE ALAGOAS

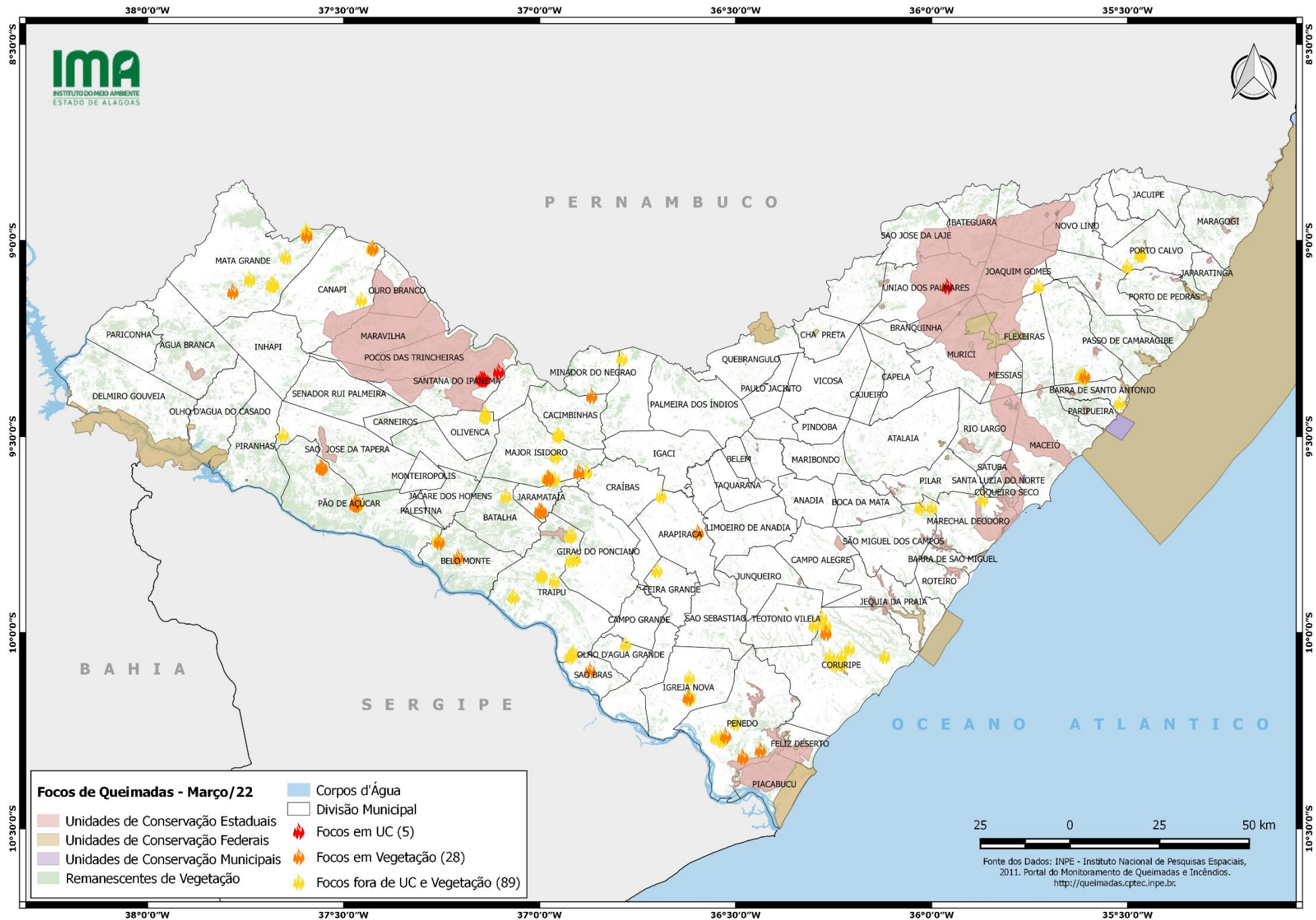
Av. Major Cicero de Góes Monteiro, 2197,
Mutange – CEP 57017-515– Maceió, Alagoas.
Fone: 3315-1738/1778
Fax 3315-1732; www.ima.al.gov.

INSTITUTO DO MEIO AMBIENTE DE ALAGOAS
ASSESSORIA AMBIENTAL DE GEOPROCESSAMENTO
RELATÓRIO SEMANAL DE MONITORAMENTO DE FOCOS DE QUEIMADAS

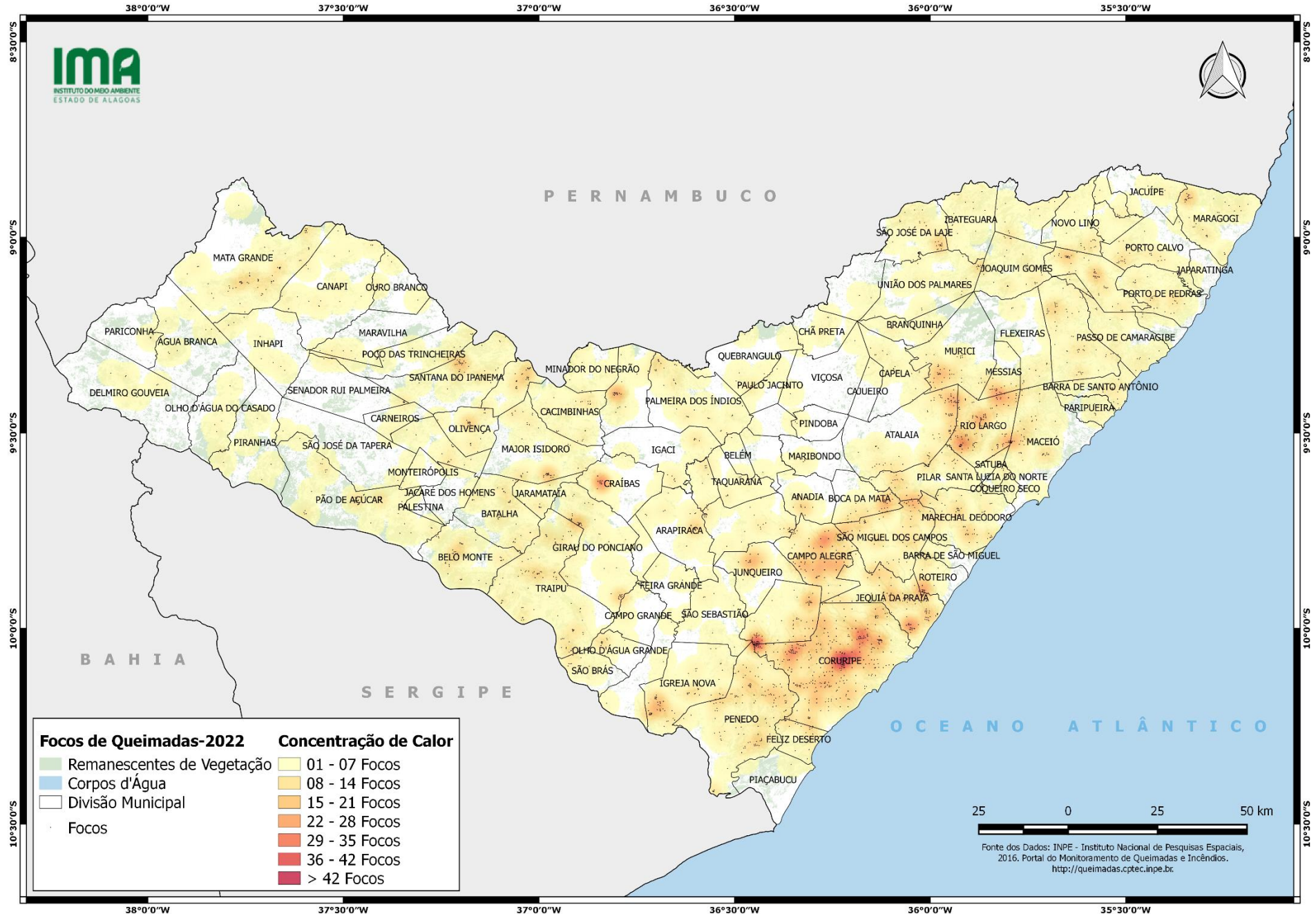
Evolução dos Focos de Queimadas em Remanescentes de Vegetação



DISTRIBUIÇÃO ESPACIAL DOS FOCOS DE QUEIMADAS- 20 a 26/03/2022



CONCENTRAÇÃO DOS FOCOS DE QUEIMADAS – 01/01/2022 a 26/03/2022





Av. Major Cícero de Góes Monteiro, 2197,
Mutange – CEP 57017-515 – Maceió, Alagoas.
Fone: 3315-1738/1778
Fax 3315-1732; www.ima.al.gov.

INSTITUTO DO MEIO AMBIENTE DE ALAGOAS
ASSESSORIA AMBIENTAL DE GEOPROCESSAMENTO
RELATÓRIO SEMANAL DE MONITORAMENTO DE FOCOS DE QUEIMADAS

Página: 9

Relatório:
2022 20-26/03

MUNICÍPIO	QTD FOCOS	DATA (aaaammdd)	HORA GMT (hms)	LATITUDE	LONGITUDE	PRECIPITAÇÃO (mm)	UNIDADE DE CONSERVAÇÃO	TIPO DE VEGETAÇÃO AFETADA	CÓDIGO DA PROPRIEDADE DE OCORRÊNCIA DO FOCO DE QUEIMADA
Coruripe	13	2022/03/22	17:34:25	-10,000000	-36,270000	2,80	-	Floresta Estacional	AL-2702306-3C3E8A5D8F304FA2A819060418142AC8
		2022/03/21	20:44:25	-9,980000	-36,270000	0,00	-	-	AL-2702306-9252861206A94A2D8A5F9FB6EA35F73E
		2022/03/21	21:14:25	-9,980000	-36,270000	0,00	-	-	AL-2702306-9252861206A94A2D8A5F9FB6EA35F73E
		2022/03/21	22:04:25	-9,980000	-36,270000	0,00	-	-	AL-2702306-9252861206A94A2D8A5F9FB6EA35F73E
		2022/03/22	17:34:25	-9,980000	-36,270000	2,40	-	-	AL-2702306-9252861206A94A2D8A5F9FB6EA35F73E
		2022/03/22	17:44:25	-9,980000	-36,270000	2,40	-	-	AL-2702306-9252861206A94A2D8A5F9FB6EA35F73E
		2022/03/20	22:24:25	-10,040000	-36,210000	0,40	-	-	AL-2702306-BC632E6717E94300B25C3A0087EA9FED
		2022/03/21	19:14:24	-10,060000	-36,120000	0,00	-	-	AL-2702306-BC632E6717E94300B25C3A0087EA9FED
		2022/03/25	21:04:24	-10,080000	-36,250000	0,00	-	-	AL-2702306-BC632E6717E94300B25C3A0087EA9FED
		2022/03/25	21:04:24	-10,080000	-36,230000	0,00	-	-	AL-2702306-BC632E6717E94300B25C3A0087EA9FED
		2022/03/25	21:14:24	-10,060000	-36,230000	0,00	-	-	AL-2702306-BC632E6717E94300B25C3A0087EA9FED
2022/03/25	21:14:24	-10,080000	-36,250000	0,00	-	-	AL-2702306-BC632E6717E94300B25C3A0087EA9FED		
2022/03/25	21:14:24	-10,080000	-36,230000	0,00	-	-	AL-2702306-BC632E6717E94300B25C3A0087EA9FED		
Traipu	7	2022/03/21	12:49:00	-9,811480	-36,909040	0,00	-	-	AL-2702900-A6DC9F51E2EB4781BC218BA957FDOCE5
		2022/03/21	16:18:00	-10,055660	-36,917440	0,00	-	-	AL-2708204-423E72961B2C48D8A6A16CDD6FF19EAA
		2022/03/21	15:29:00	-9,751710	-36,919400	0,00	-	-	AL-2709202-0ECA5135FB9A4BF39C0B6DCC9BBAE645
		2022/03/21	15:29:00	-10,051990	-36,915570	0,00	-	-	AL-2709202-594ABF54F3974218A867DE8B4F43AD25
		2022/03/21	15:48:00	-10,060370	-36,922820	0,00	-	-	AL-2709202-594ABF54F3974218A867DE8B4F43AD25
		2022/03/21	15:29:00	-9,752380	-36,924560	0,00	-	-	AL-2709202-8969758B0F4543A8AA758EC99715AAED
		2022/03/24	15:22:00	-9,907410	-37,067060	0,00	-	-	AL-2709202-BCA15373845D4CA19AE1D82A085228D0
Major Isidoro	6	2022/03/22	15:34:27	-9,590000	-36,880000	0,60	-	-	AL-2704401-F1ED399CCD32455FBF08E307A56A8706
		2022/03/22	16:04:28	-9,590000	-36,880000	0,60	-	-	AL-2704401-F1ED399CCD32455FBF08E307A56A8706
		2022/03/20	04:02:00	-9,606080	-36,977990	1,20	-	Transições Fitoecológicas	-
		2022/03/22	15:34:27	-9,590000	-36,900000	0,50	-	Transições Fitoecológicas	-
		2022/03/22	16:04:28	-9,590000	-36,900000	0,50	-	Transições Fitoecológicas	-
2022/03/25	12:27:00	-9,605760	-36,975740	0,00	-	Transições Fitoecológicas	-		
Penedo	6	2022/03/21	22:32:45	-10,265140	-36,538555	0,00	-	-	AL-2706703-2D444EBFCB564D22A6DAC204C9214F22
		2022/03/21	19:54:24	-10,230000	-36,500000	0,00	-	-	AL-2706703-80AA3E21984A40A4B8CC699047CE40AA
		2022/03/21	22:32:45	-10,262780	-36,525642	0,00	-	Floresta Estacional	AL-2706703-855025DA7AEC4E91B8FC94C70CE496A0
		2022/03/20	15:46:00	-10,299190	-36,437110	0,00	-	Floresta Estacional	-
		2022/03/21	16:18:00	-10,317320	-36,482280	0,00	-	Floresta Estacional	-
		2022/03/21	16:18:00	-10,317180	-36,481520	0,00	-	Floresta Estacional	-
Igreja Nova	5	2022/03/21	15:48:00	-10,168140	-36,620120	0,00	-	-	AL-2703205-243045643DE84B4CBCAFA6E9E199D9EA
		2022/03/21	15:29:00	-10,164910	-36,621240	0,00	-	Floresta Estacional	AL-2703205-AF4AC6A08D2F4004B71FFAA29DAB72F4
		2022/03/21	15:29:00	-10,164210	-36,615940	0,00	-	-	AL-2703205-AF4AC6A08D2F4004B71FFAA29DAB72F4
		2022/03/21	16:18:00	-10,165240	-36,619480	0,00	-	-	AL-2703205-AF4AC6A08D2F4004B71FFAA29DAB72F4
		2022/03/21	16:18:00	-10,164630	-36,615930	0,00	-	-	AL-2703205-AF4AC6A08D2F4004B71FFAA29DAB72F4
Pão de Açúcar	5	2022/03/25	15:54:00	-9,578340	-37,558230	0,00	-	Caatinga	AL-2706406-2E7976F657FA468F95130765CDE78ED9
		2022/03/25	16:43:00	-9,579020	-37,554210	0,00	-	Caatinga	-

INSTITUTO DO MEIO AMBIENTE DE ALAGOAS
ASSESSORIA AMBIENTAL DE GEOPROCESSAMENTO
RELATÓRIO SEMANAL DE MONITORAMENTO DE FOCOS DE QUEIMADAS

		2022/03/26	13:08:00	-9,664690	-37,469510	0,00	-	Caatinga	-
		2022/03/26	15:33:00	-9,673780	-37,467190	0,00	-	Caatinga	-
		2022/03/26	16:07:00	-9,672830	-37,470990	0,00	-	Caatinga	-
São Luís do Quitunde	5	2022/03/20	16:37:00	-9,345590	-35,609990	0,20	-	Floresta Ombrófila	AL-2708501-8CD45A817BF840659DDE8D49AC730AC1
		2022/03/20	15:46:00	-9,344390	-35,620880	0,20	-	-	AL-2708501-8CD45A817BF840659DDE8D49AC730AC1
		2022/03/20	15:46:00	-9,343850	-35,617210	0,20	-	-	AL-2708501-8CD45A817BF840659DDE8D49AC730AC1
		2022/03/20	16:37:00	-9,346420	-35,614300	0,20	-	-	AL-2708501-8CD45A817BF840659DDE8D49AC730AC1
		2022/03/20	16:37:00	-9,349890	-35,613230	0,20	-	-	AL-2708501-8CD45A817BF840659DDE8D49AC730AC1
Mata Grande	4	2022/03/21	16:18:00	-8,977290	-37,596210	0,00	-	-	AL-2705002-3B4E7E9DB55D4DF0B1C05D0AFD08E779
		2022/03/21	16:18:00	-8,978160	-37,592800	0,00	-	-	AL-2705002-5FA403734C5941AABA8B97077B76D450
		2022/03/25	16:43:00	-8,987160	-37,593790	0,00	-	Caatinga	-
		2022/03/22	16:50:00	-9,130330	-37,782650	0,30	-	Transições Fitoecológicas	-
Santana do Ipanema	4	2022/03/26	16:24:00	-9,353150	-37,140980	0,00	Área Proposta Serra da Caiçara	-	AL-2708006-4620DBF027644500A871C4B31D10E9C5
		2022/03/20	16:37:00	-9,352680	-37,150200	0,10	Área Proposta Serra da Caiçara	Transições Fitoecológicas	-
		2022/03/26	16:24:00	-9,353920	-37,145430	0,00	Área Proposta Serra da Caiçara	Transições Fitoecológicas	-
		2022/03/22	16:01:00	-9,333720	-37,104770	0,70	Área Proposta Serra da Caiçara	-	-
Teotônio Vilela	4	2022/03/21	20:44:25	-9,980000	-36,300000	0,00	-	-	AL-2709152-E7DCAC92DC2E436FB9BE4D72AC0B525C
		2022/03/22	17:34:25	-9,980000	-36,300000	2,20	-	-	AL-2709152-E7DCAC92DC2E436FB9BE4D72AC0B525C
		2022/03/22	17:44:25	-9,980000	-36,300000	2,20	-	-	AL-2709152-E7DCAC92DC2E436FB9BE4D72AC0B525C
		2022/03/24	21:24:25	-9,980000	-36,300000	1,00	-	-	AL-2709152-E7DCAC92DC2E436FB9BE4D72AC0B525C
Belo Monte	3	2022/03/24	16:11:00	-9,768300	-37,256300	0,10	-	Caatinga	AL-2700904-58F3FDC27F2F4601BC34E395A35F2511
		2022/03/24	16:11:00	-9,764700	-37,256860	0,10	-	-	AL-2700904-58F3FDC27F2F4601BC34E395A35F2511
		2022/03/24	15:22:00	-9,807980	-37,207980	0,10	-	Caatinga	AL-2700904-AD5FE340A9EC4E86BA5C3A8468C3AC32
Porto Calvo	3	2022/03/25	15:54:00	-9,065840	-35,501100	0,00	-	-	AL-2707305-2671AF590E9F40C3B778198338DC8A5D
		2022/03/20	15:46:00	-9,036380	-35,469480	0,80	-	-	AL-2707305-C5AA26C71F3A45E29CE9F021F9899500
		2022/03/20	15:46:00	-9,035840	-35,465840	0,80	-	-	AL-2707305-C5AA26C71F3A45E29CE9F021F9899500
São Miguel dos Campos	3	2022/03/24	20:24:27	-9,680000	-36,030000	0,40	-	-	AL-2708600-9A76795854D94762AAE2B9871A3B4BF7
		2022/03/25	20:04:27	-9,680000	-36,030000	0,00	-	-	AL-2708600-9A76795854D94762AAE2B9871A3B4BF7
		2022/03/25	20:14:27	-9,680000	-36,030000	0,00	-	-	AL-2708600-9A76795854D94762AAE2B9871A3B4BF7
Canapi		2022/03/26	16:24:00	-9,150520	-37,454760	0,00	-	-	AL-2701605-5262B2FD95E049538CD22B513B0CFDE0
		2022/03/24	16:11:00	-9,019480	-37,425300	0,20	-	Caatinga	-
Jaramataia	2	2022/03/26	00:41:00	-9,688960	-37,000180	0,00	-	Transições Fitoecológicas	-
		2022/03/26	03:49:00	-9,690240	-36,994970	0,00	-	Transições Fitoecológicas	-
Arapiraca	1	2022/03/25	16:43:00	-9,744600	-36,595900	0,00	-	Floresta Estacional	-
Cacimbinhas	1	2022/03/21	16:18:00	-9,396320	-36,867260	0,00	-	Transições Fitoecológicas	-
Estrela de Alagoas	1	2022/03/22	14:04:29	-9,300000	-36,790000	1,40	-	-	AL-2702553-552313F7A639428BAFFCCA5227472416
Marechal Deodoro	1	2022/03/25	20:14:27	-9,680000	-36,000000	0,00	-	-	AL-2704708-1F07EFD1C8D643C6B4E3D2DFFAC00E8C
São Brás	1	2022/03/21	15:29:00	-10,096100	-36,871620	0,00	-	Transições Fitoecológicas	AL-2708204-02A05DFB91C74667AF0A4D23283ACBC6
União dos Palmares	1	2022/03/21	12:49:00	-9,116790	-35,960640	0,00	APA de Murici	-	-