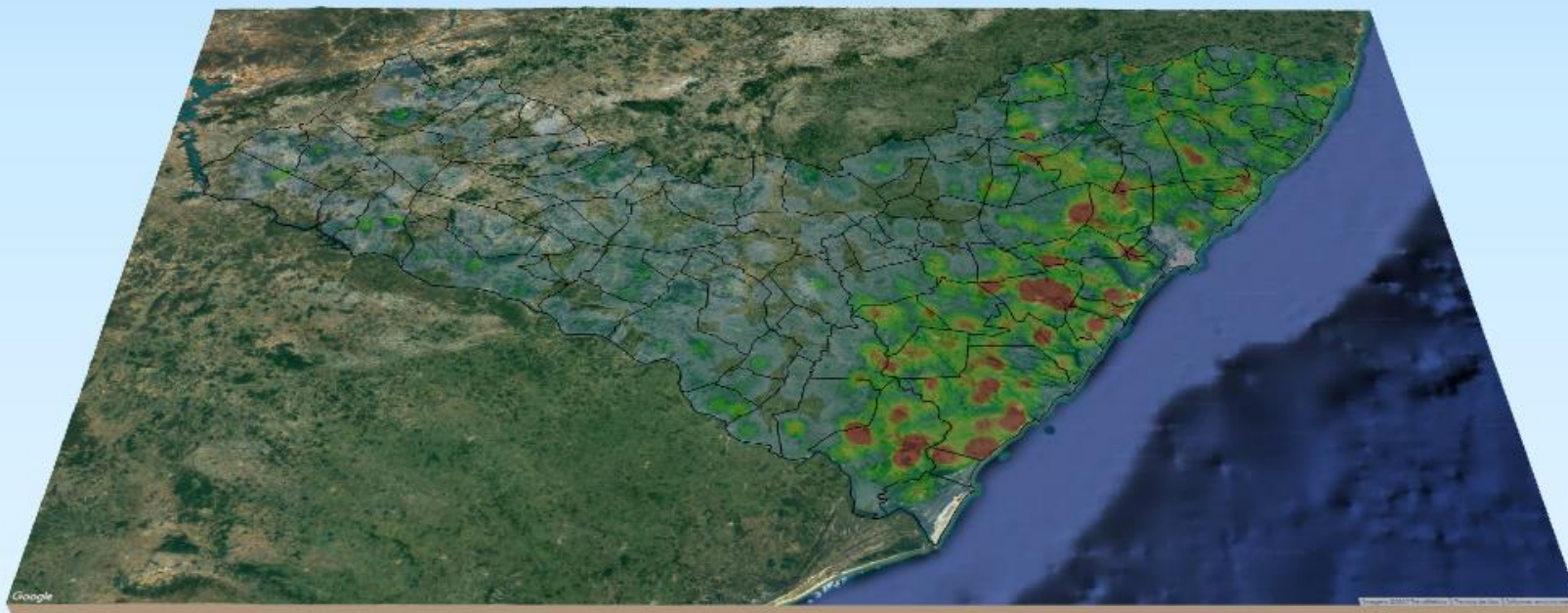


# RELATÓRIO DE MONITORAMENTO DE FOCOS DE QUEIMADAS

27 de Março a 02 de Abril de 2022



**MONITORAMENTO DE FOCOS DE QUEIMADAS NO ESTADO DE ALAGOAS**  
**RELATÓRIO TÉCNICO**

**JOSÉ RENAN VASCONCELOS CALHEIROS FILHO**

Governador do Estado de Alagoas

**FERNANDO SOARES PEREIRA**

Secretário de Estado do Meio Ambiente e dos Recursos Hídricos

**GUSTAVO RESSURREIÇÃO LOPES**

Diretor-Presidente do Instituto do Meio Ambiente de Alagoas

**IVENS BARBOZA LEÃO**

Assessor Executivo de Gestão do  
Instituto do Meio Ambiente de Alagoas

**ADALBERTO LUIZ DE SOUZA NETO**

Gerente de Fauna, Flora e Unidades de Conservação do  
Instituto do Meio Ambiente de Alagoas

**DANIEL NIVALDO DA CONCEIÇÃO**

Assessor Ambiental de Geoprocessamento do  
Instituto do Meio Ambiente de Alagoas

# RESUMO DAS OCORRÊNCIAS DOS FOCOS DE QUEIMADAS

27/03 a 02/04/2022

QUANTIDADE TOTAL DE FOCOS NO ESTADO: 66

QUANTIDADE DE FOCOS MONITORADOS<sup>1</sup>: 33

QUANTIDADE DE FOCOS QUE AFETARAM UNIDADES DE CONSERVAÇÃO: 7

Área de Proteção Ambiental da Marituba do Peixe: 6

Área Proposta Serra da Caiçara 1

QUANTIDADE DE FOCOS QUE AFETARAM VEGETAÇÃO: 22

Caatinga: 12

Floresta Estacional: 6

Transições Fitoecológicas: 4

RANKING DOS 5 MUNICÍPIOS COM MAIOR QUANTIDADE DE REGISTROS DE FOCOS:

1-Feliz Deserto: 06

2-Belo Monte: 04

3-Piranhas: 04

4-Traipu: 04

5-Pilar: 03

RANKING DOS 5 MUNICÍPIOS COM MENOR QUANTIDADE DE REGISTROS DE FOCOS:

1-Batalha: 01

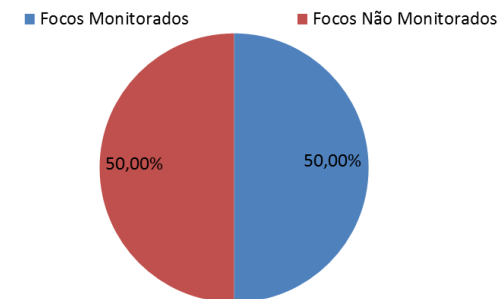
2-Girau do Ponciano: 01

3-Jequiá da Praia: 01

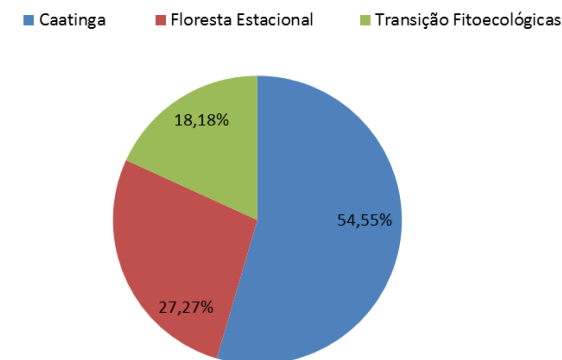
4-Marechal Deodoro: 01

5-Mata Grande: 01

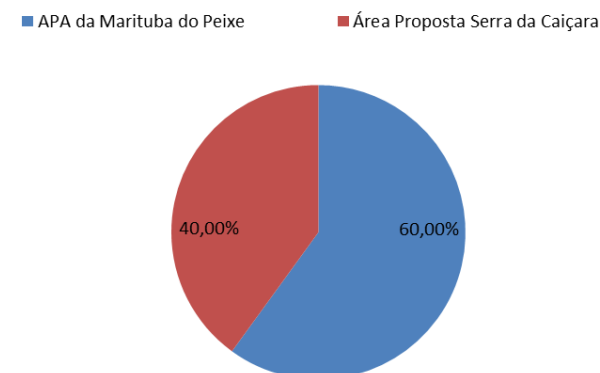
Relações dos Focos Monitorados em Relação ao Total Registrado



Tipos de Vegetação Afetados Pelos Focos



Unidades de Conservação Afetadas Pelos Focos



<sup>1</sup>Focos monitorados correspondem àqueles que afetaram remanescentes de vegetação ou unidades de conservação, além das ocorrências identificadas nas propriedades rurais, segundo dados do Cadastro Ambiental Rural.

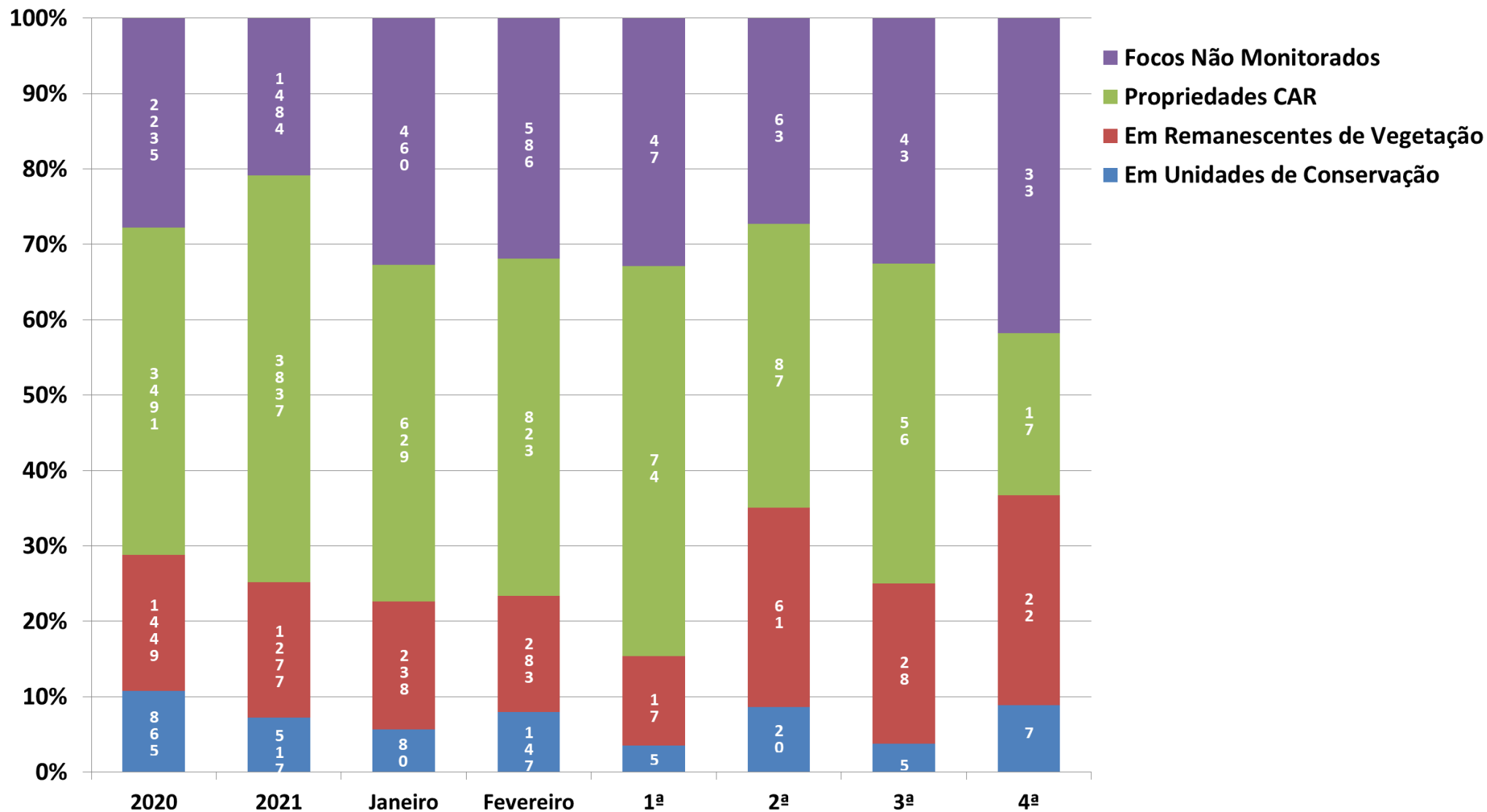


INSTITUTO DO MEIO AMBIENTE  
ESTADO DE ALAGOAS

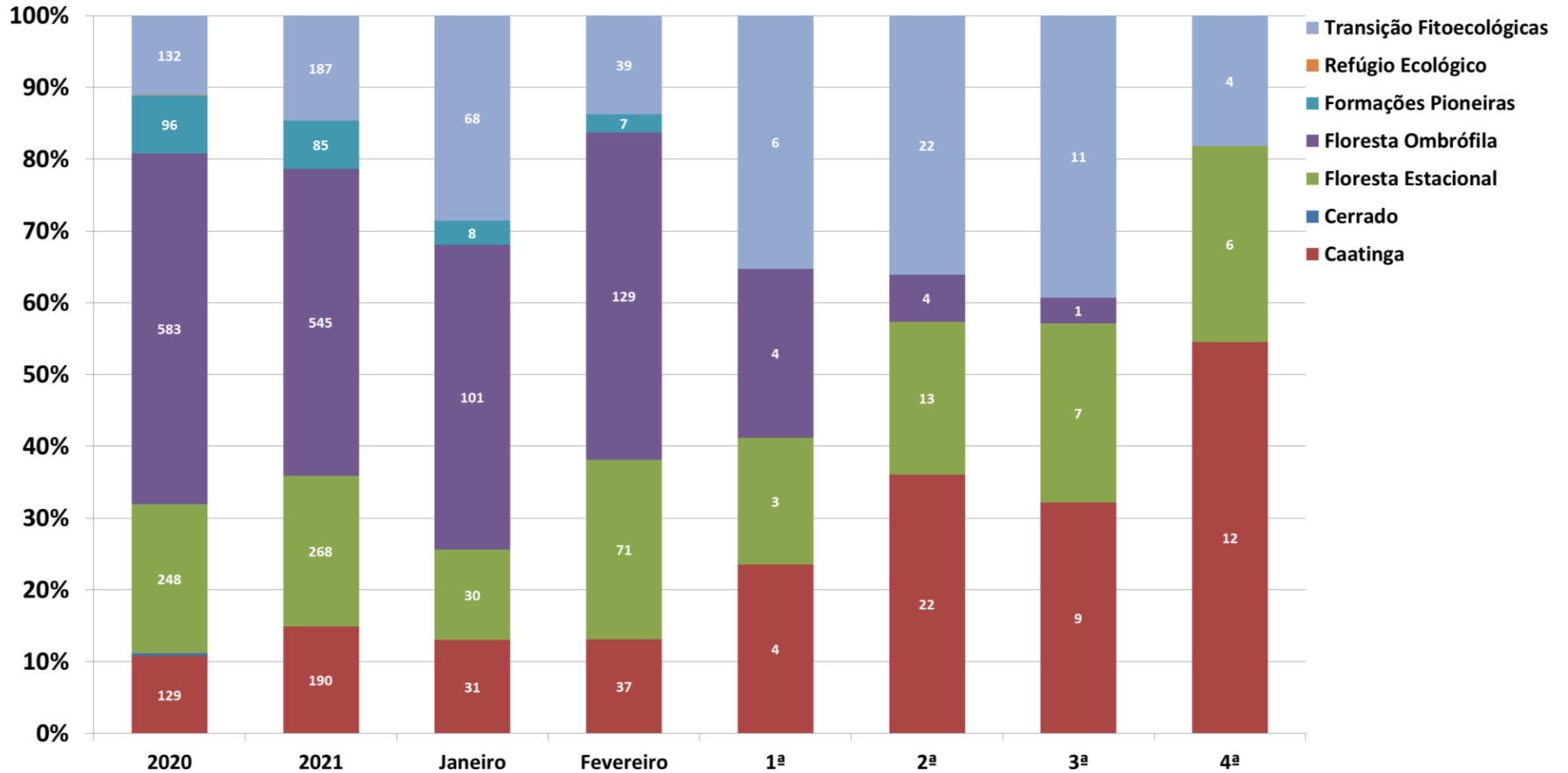
Av. Major Cícero de Góes Monteiro, 2197,  
Mutange – CEP 57017-515– Maceió, Alagoas.  
Fone: 3315-1738/1778  
Fax 3315-1732; www.ima.al.gov.

## INSTITUTO DO MEIO AMBIENTE DE ALAGOAS ASSESSORIA AMBIENTAL DE GEOPROCESSAMENTO RELATÓRIO SEMANAL DE MONITORAMENTO DE FOCOS DE QUEIMADAS

### Evolução dos Focos de Queimadas



**Evolução dos Focos de Queimadas em Remanescentes de Vegetação**



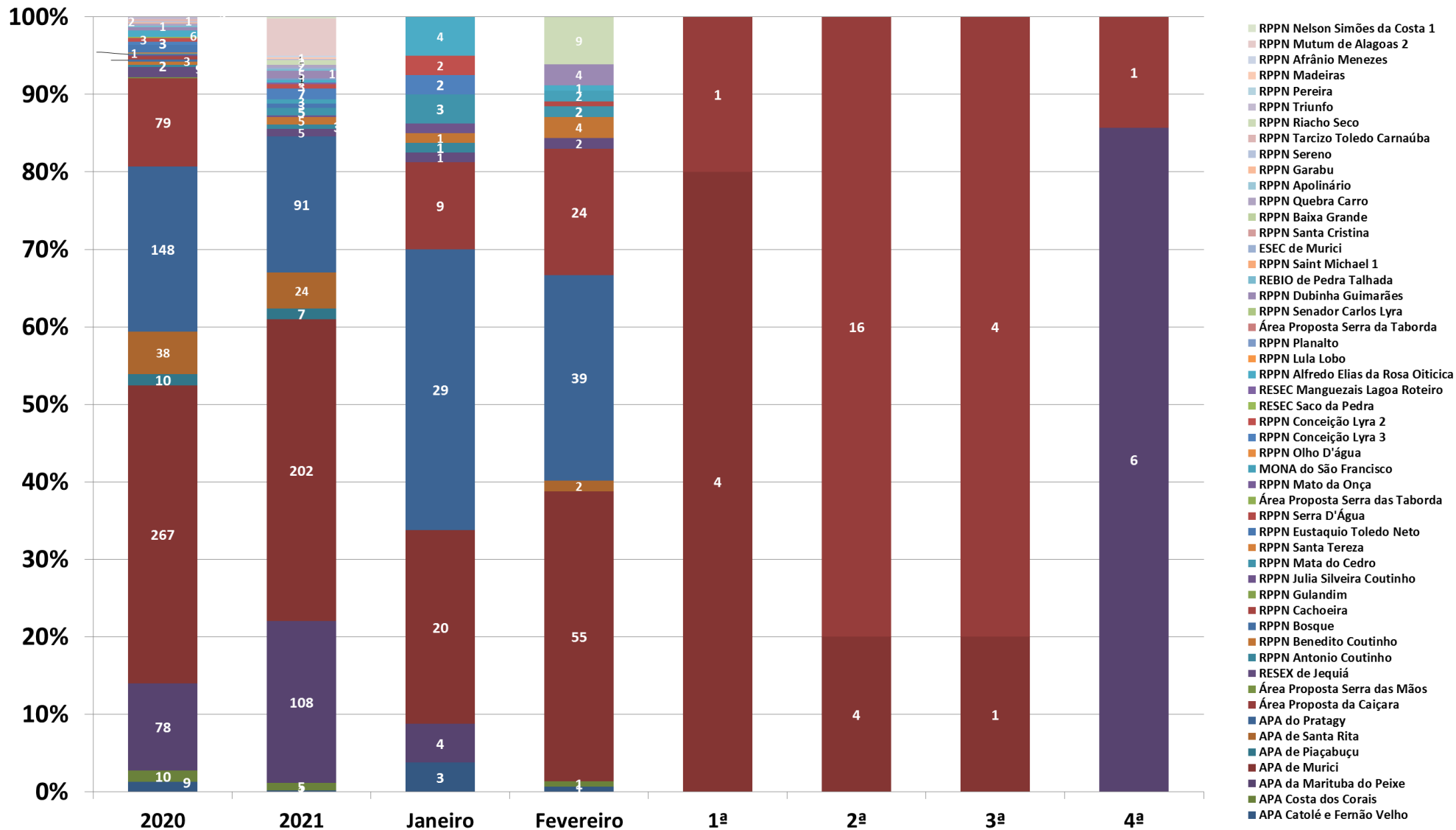


INSTITUTO DO MEIO AMBIENTE  
ESTADO DE ALAGOAS

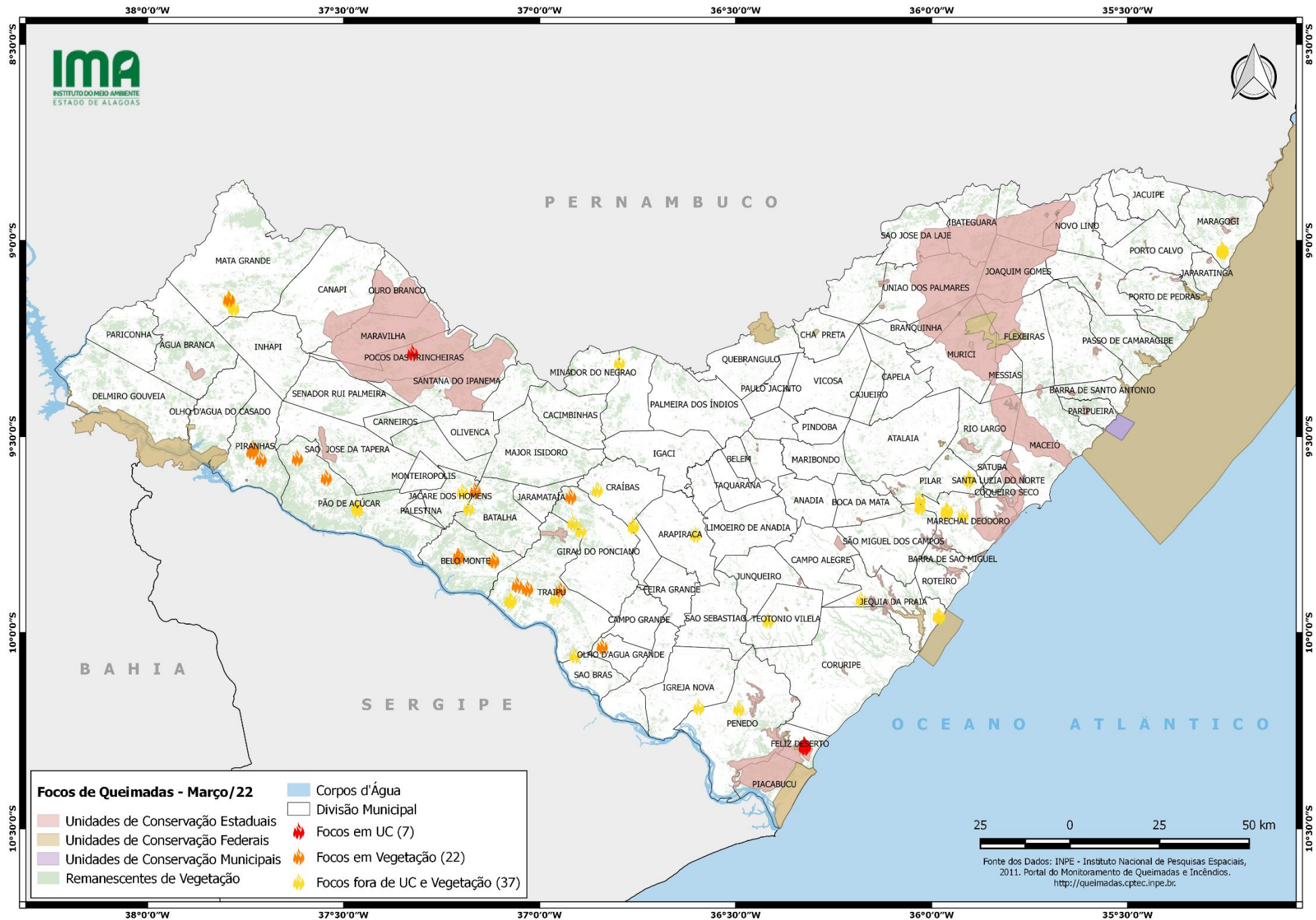
Av. Major Cícero de Góes Monteiro, 2197,  
Mutange – CEP 57017-515– Maceió, Alagoas.  
Fone: 3315-1738/1778  
Fax 3315-1732; www.ima.al.gov.

# INSTITUTO DO MEIO AMBIENTE DE ALAGOAS ASSESSORIA AMBIENTAL DE GEOPROCESSAMENTO RELATÓRIO SEMANAL DE MONITORAMENTO DE FOCOS DE QUEIMADAS

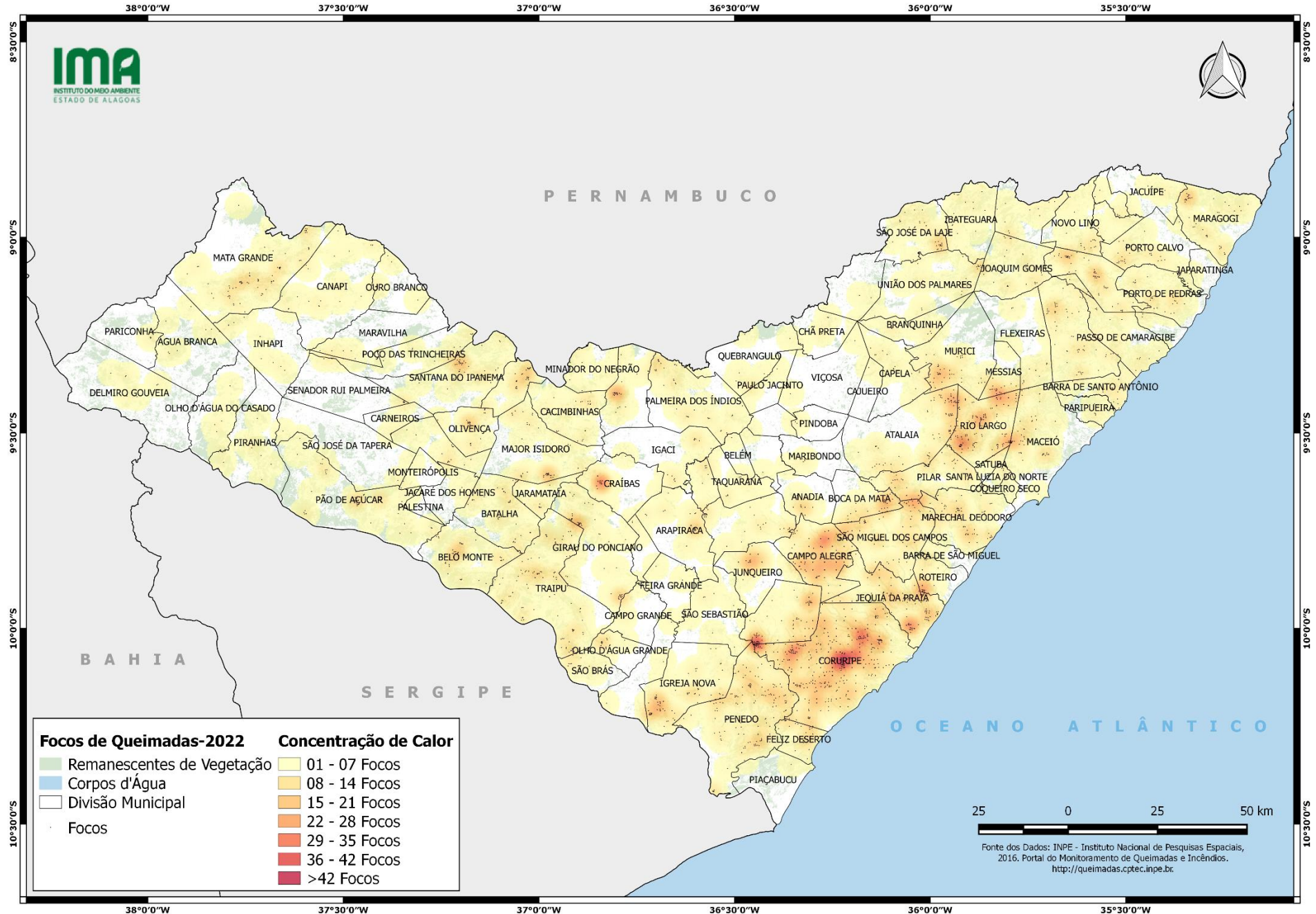
### Evolução dos Focos de Queimadas em Unidades de Conservação



# DISTRIBUIÇÃO ESPACIAL DOS FOCOS DE QUEIMADAS- 27/03 a 02/04/2022



# CONCENTRAÇÃO DOS FOCOS DE QUEIMADAS – 01/01/2022 a 02/04/2022





**INSTITUTO DO MEIO AMBIENTE DE ALAGOAS**  
**ASSESSORIA AMBIENTAL DE GEOPROCESSAMENTO**  
**RELATÓRIO SEMANAL DE MONITORAMENTO DE FOCOS DE QUEIMADAS**

MUNICÍPIO	QTD FOCOS	DATA (aaaammdd)	HORA GMT (hms)	LATITUDE	LONGITUDE	PRECIPITAÇÃO (mm)	UNIDADE DE CONSERVAÇÃO	TIPO DE VEGETAÇÃO AFETADA	CÓDIGO DA PROPRIEDADE DE OCORRÊNCIA DO FOCO DE QUEIMADA
Feliz Deserto	6	2022/03/28	15:46:00	-10,286340	-36,322830	0,10	APA da Marituba do Peixe	Floresta Estacional	-
		2022/03/28	15:46:00	-10,287230	-36,322760	0,10	APA da Marituba do Peixe	Floresta Estacional	-
		2022/03/28	16:35:00	-10,286230	-36,324930	0,10	APA da Marituba do Peixe	Floresta Estacional	-
		2022/03/28	16:35:00	-10,289110	-36,321740	0,10	APA da Marituba do Peixe	Floresta Estacional	-
		2022/03/28	16:35:00	-10,289810	-36,325520	0,10	APA da Marituba do Peixe	Floresta Estacional	-
		2022/03/28	16:35:00	-10,291810	-36,323550	0,10	APA da Marituba do Peixe	Floresta Estacional	-
Belo Monte	4	2022/03/29	15:29:00	-9,814100	-37,119030	1,30	-	-	AL-2700904-119D7ABA3F644B2EB0C09862517D1174
		2022/03/29	15:29:00	-9,805580	-37,206400	0,90	-	Caatinga	AL-2700904-AD5FE340A9EC4E86BA5C3A8468C3AC32
		2022/03/29	16:18:00	-9,807130	-37,208210	0,90	-	Caatinga	AL-2700904-AD5FE340A9EC4E86BA5C3A8468C3AC32
		2022/03/29	15:29:00	-9,815590	-37,117070	1,30	-	Transições Fitoecológicas	-
Piranhas	4	2022/03/27	16:56:00	-9,537610	-37,734310	0,00	-	Caatinga	-
		2022/03/27	17:44:27	-9,530000	-37,730000	0,00	-	Caatinga	-
		2022/03/27	17:54:27	-9,530000	-37,730000	0,00	-	Caatinga	-
		2022/03/28	15:46:00	-9,557810	-37,710610	0,00	-	Caatinga	-
Traipu	4	2022/03/31	16:30:00	-9,890160	-36,947120	0,00	-	Caatinga	AL-2709202-1BB66B1786C44B5DAFB8B680500A0BDC
		2022/03/30	16:01:00	-9,887210	-37,030880	0,00	-	Caatinga	AL-2709202-685EB51EFA634E6A8583B28BCAED2EB4
		2022/03/31	15:39:00	-9,877980	-37,057170	0,00	-	Caatinga	AL-2709202-BCA15373845D4CA19AE1D82A085228D0
		2022/03/29	16:18:00	-9,913050	-36,960350	1,30	-	-	AL-2709202-C93AD81A6E06443C919BEBB9A533D495
Pilar	3	2022/03/30	16:01:00	-9,609850	-35,905220	0,00	-	-	AL-2706901-F62396008693488192566CB0D0B59342
		2022/03/31	03:55:00	-9,606430	-35,904550	3,40	-	-	AL-2706901-F62396008693488192566CB0D0B59342
		2022/03/31	03:55:00	-9,610050	-35,905060	3,40	-	-	AL-2706901-F62396008693488192566CB0D0B59342
Pão de Açúcar	2	2022/04/01	16:11:00	-9,554760	-37,618050	0,90	-	Caatinga	-
		2022/04/01	16:11:00	-9,604380	-37,544330	0,60	-	Caatinga	-
São Miguel dos Campos	2	2022/03/30	19:14:27	-9,680000	-36,030000	0,20	-	-	AL-2708600-9A76795854D94762AAE2B9871A3B4BF7
		2022/03/30	19:34:27	-9,680000	-36,030000	0,20	-	-	AL-2708600-9A76795854D94762AAE2B9871A3B4BF7
Batalha	1	2022/03/31	15:39:00	-9,637540	-37,164170	0,00	-	Caatinga	-
Girau do Ponciano	1	2022/03/31	16:33:00	-9,651970	-36,920900	0,00	-	Transições Fitoecológicas	AL-2702900-05ABF82484644AF288FA7A111AE88231
Jequiá Da Praia	1	2022/03/30	12:44:00	-9,914570	-36,179790	0,00	-	-	AL-2703759-FFDC253C02F442B98A979E357D572E27
Marechal Deodoro	1	2022/03/27	15:16:00	-9,688020	-35,963560	0,00	-	-	AL-2704708-DD5E6944333F4D588BE8F39C02955690
Mata Grande	1	2022/03/30	16:50:00	-9,148800	-37,792420	0,00	-	Transições Fitoecológicas	-
Olho d'Água Grande	1	2022/03/29	15:29:00	-10,034250	-36,840370	0,10	-	Transições Fitoecológicas	-
Poço das Trincheiras	1	2022/03/30	16:01:00	-9,286360	-37,324160	0,00	Área Proposta Serra da Caiçara	-	AL-2707206-155BF7B493994716997D8294E38D73D1
Teotônio Vilela	1	2022/03/30	16:01:00	-9,968700	-36,416810	0,00	-	-	AL-2709152-CFE986A6FD0B431E81F486DAE048CB17