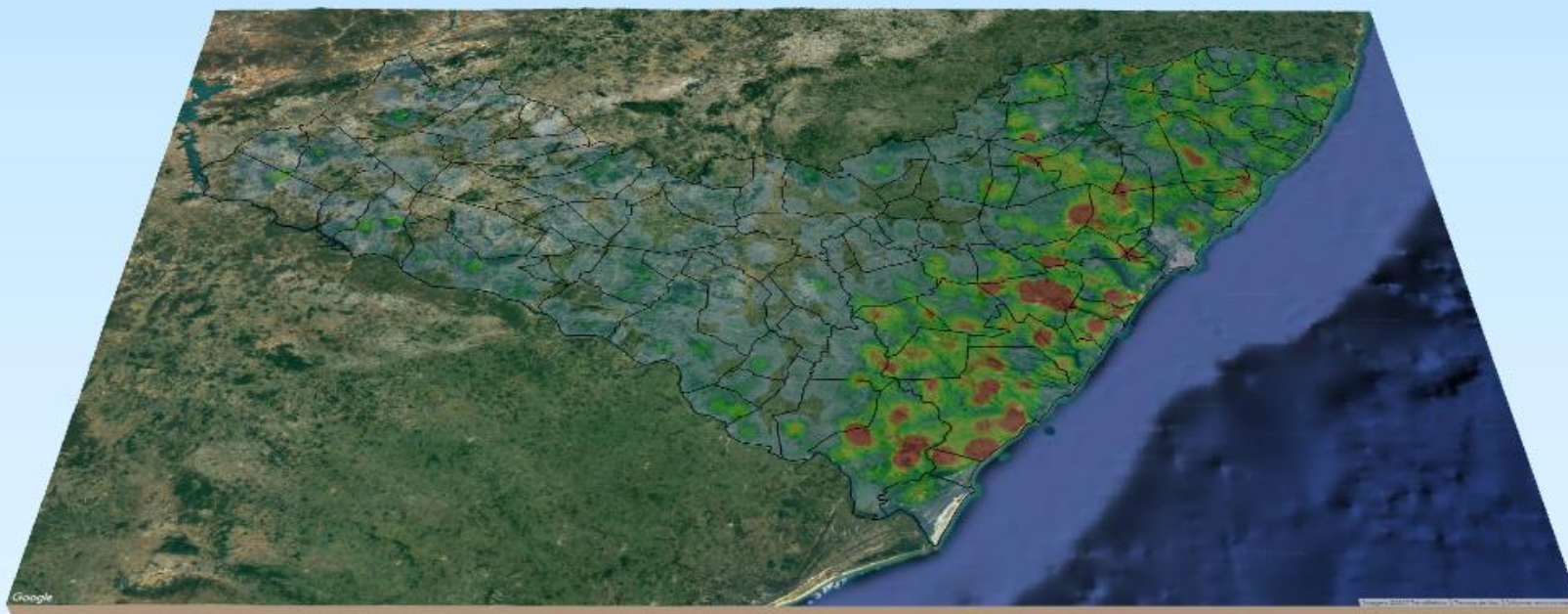


RELATÓRIO DE MONITORAMENTO DE FOCOS DE QUEIMADAS

03 a 09 de Abril de 2022



MONITORAMENTO DE FOCOS DE QUEIMADAS NO ESTADO DE ALAGOAS
RELATÓRIO TÉCNICO

JOSÉ RENAN VASCONCELOS CALHEIROS FILHO

Governador do Estado de Alagoas

FERNANDO SOARES PEREIRA

Secretário de Estado do Meio Ambiente e dos Recursos Hídricos

GUSTAVO RESSURREIÇÃO LOPES

Diretor-Presidente do Instituto do Meio Ambiente de Alagoas

IVENS BARBOZA LEÃO

Assessor Executivo de Gestão do
Instituto do Meio Ambiente de Alagoas

ADALBERTO LUIZ DE SOUZA NETO

Gerente de Fauna, Flora e Unidades de Conservação do
Instituto do Meio Ambiente de Alagoas

DANIEL NIVALDO DA CONCEIÇÃO

Assessor Ambiental de Geoprocessamento do
Instituto do Meio Ambiente de Alagoas

RESUMO DAS OCORRÊNCIAS DOS FOCOS DE QUEIMADAS

03 a 09/04/2022

QUANTIDADE TOTAL DE FOCOS NO ESTADO: 123

QUANTIDADE DE FOCOS MONITORADOS¹: 80

QUANTIDADE DE FOCOS QUE AFETARAM UNIDADES DE CONSERVAÇÃO: 11

Área Proposta Serra da Caiçara: 10

Reserva Particular do Patrimônio Natural Eustáquio Toledo Neto: 1

QUANTIDADE DE FOCOS QUE AFETARAM VEGETAÇÃO: 46

Caatinga: 22

Transições Fitoecológicas: 17

Floresta Estacional: 5

Floresta Ombrófila: 2

RANKING DOS 5 MUNICÍPIOS COM MAIOR QUANTIDADE DE REGISTROS DE FOCOS:

1-Belo Monte: 15

2-Traipu: 9

3-Santana do Ipanema: 6

4-Marechal Deodoro: 5

5-Estrela de Alagoas: 4

RANKING DOS 5 MUNICÍPIOS COM MENOR QUANTIDADE DE REGISTROS DE FOCOS:

1-Água Branca: 01

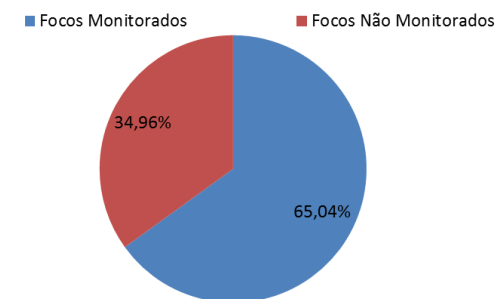
2-Arapiraca: 01

3-Batalha: 01

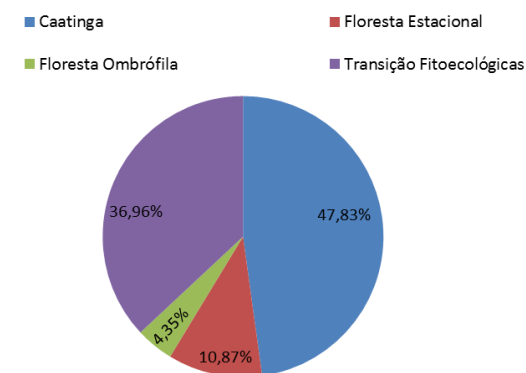
4-Belém: 01

5-Canapi: 01

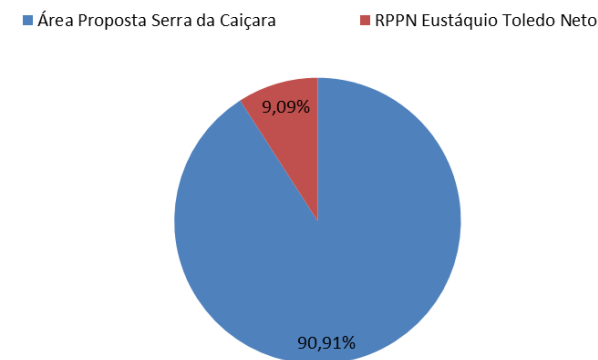
Relações dos Focos Monitorados em Relação ao Total Registrado



Tipos de Vegetação Afetados Pelos Focos



Unidades de Conservação Afetadas Pelos Focos



¹Focos monitorados correspondem àqueles que afetaram remanescentes de vegetação ou unidades de conservação, além das ocorrências identificadas nas propriedades rurais, segundo dados do Cadastro Ambiental Rural.



INSTITUTO DO MEIO AMBIENTE
ESTADO DE ALAGOAS

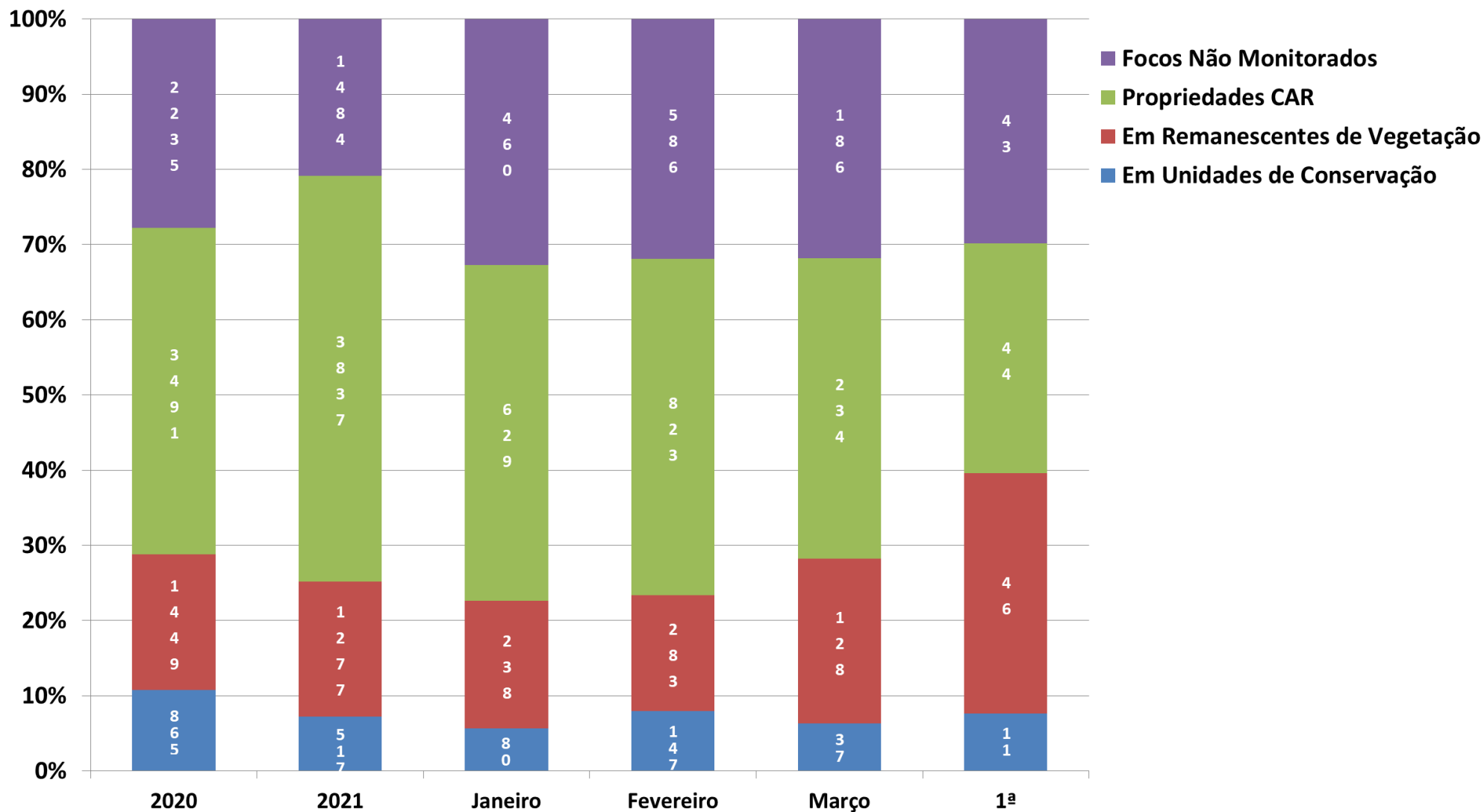
Av. Major Cícero de Góes Monteiro, 2197,
Mutange – CEP 57017-515– Maceió, Alagoas.
Fone: 3315-1738/1778
Fax 3315-1732; www.ima.al.gov.

INSTITUTO DO MEIO AMBIENTE DE ALAGOAS
ASSESSORIA AMBIENTAL DE GEOPROCESSAMENTO
RELATÓRIO SEMANAL DE MONITORAMENTO DE FOCOS DE QUEIMADAS

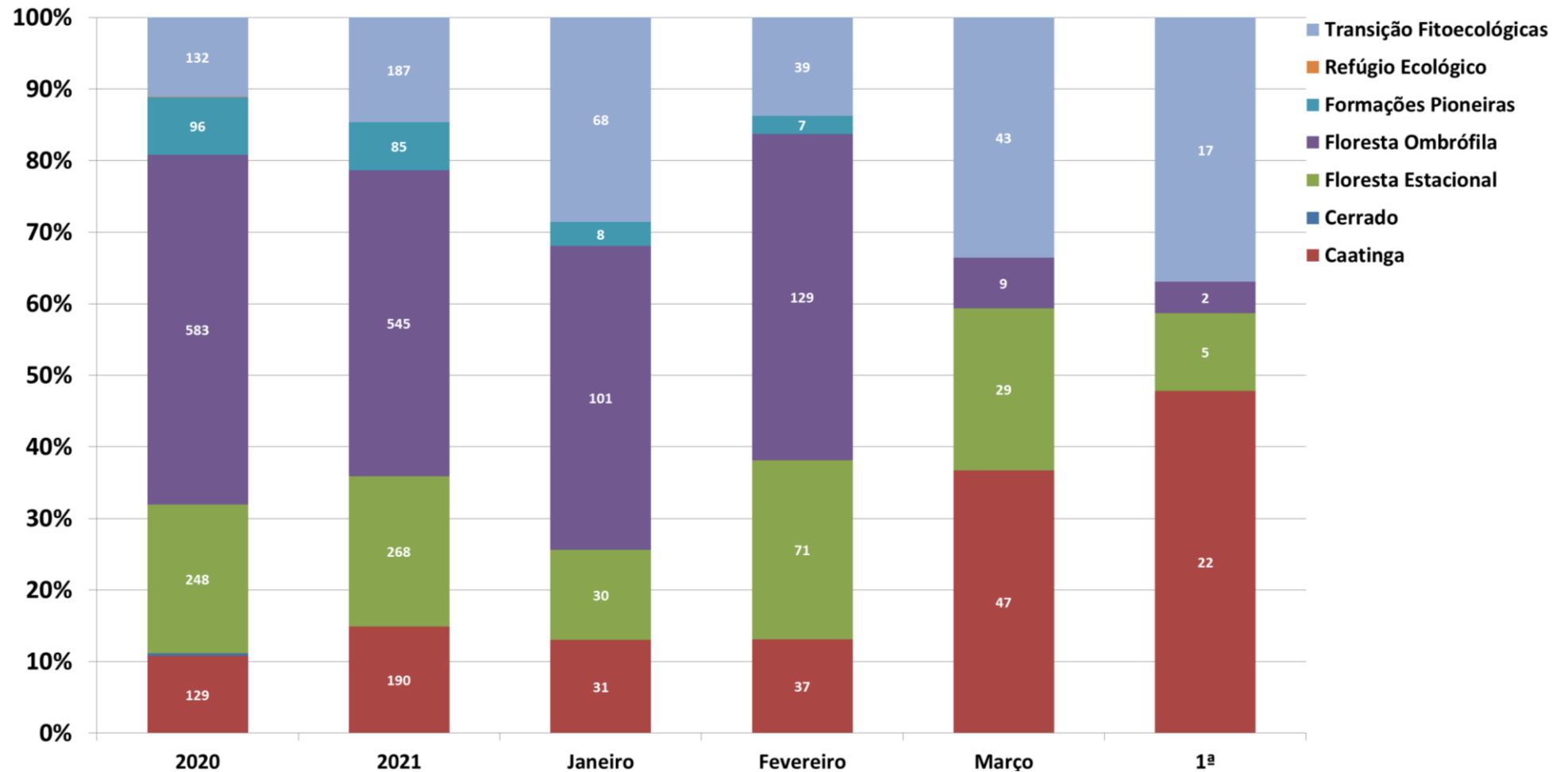
Página: 4

Relatório:
2022 03-09/04

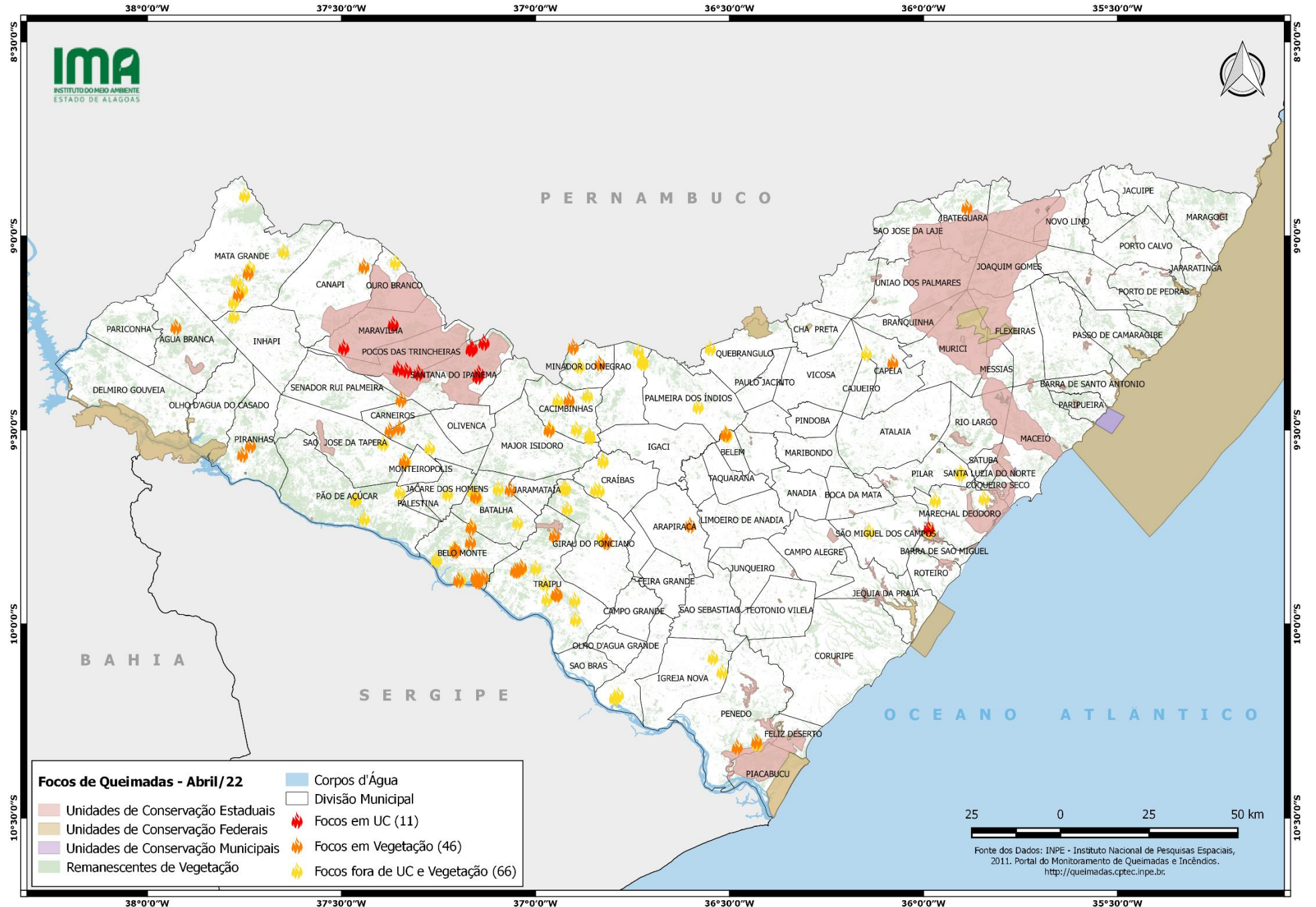
Evolução dos Focos de Queimadas



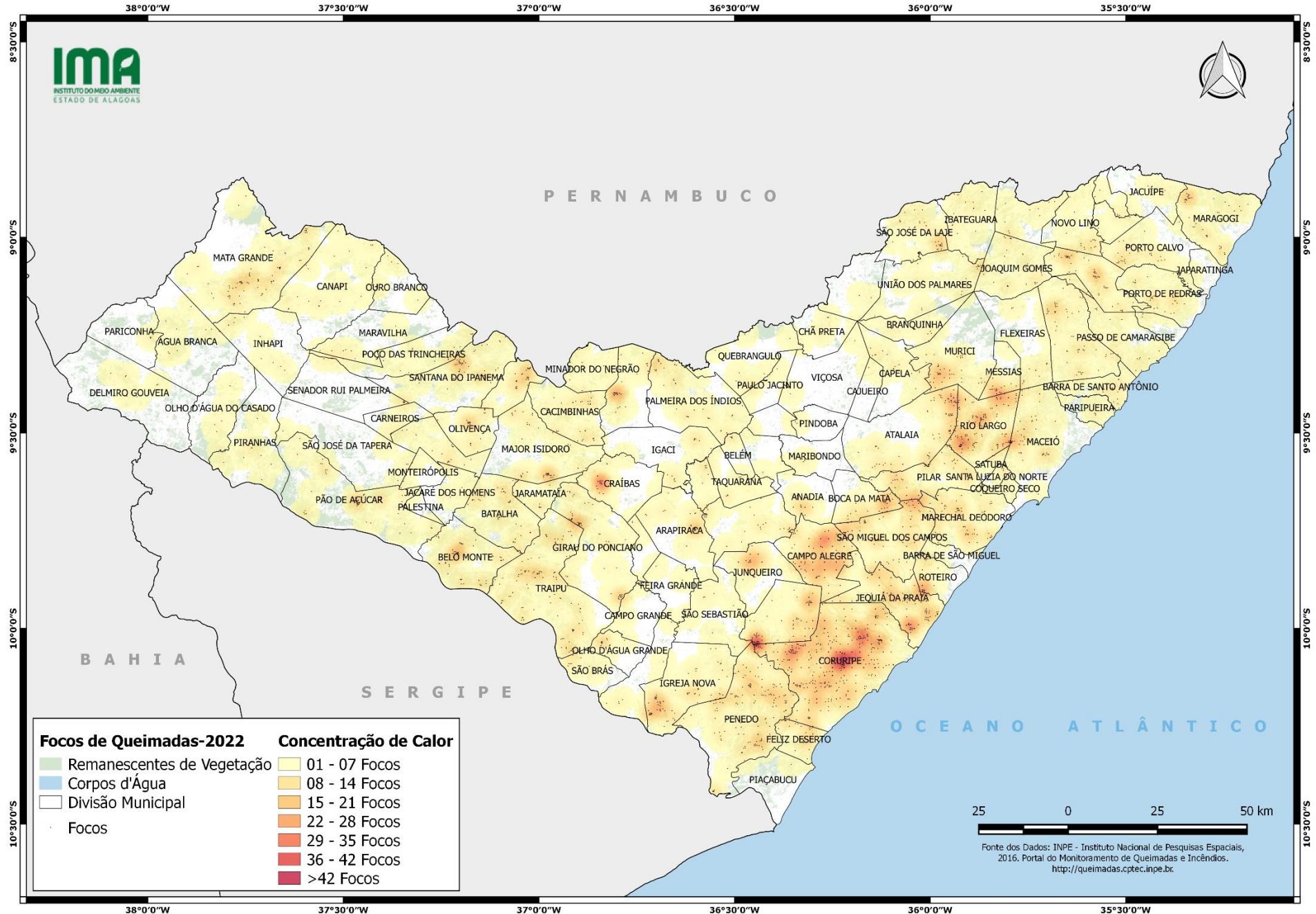
Evolução dos Focos de Queimadas em Remanescentes de Vegetação



DISTRIBUIÇÃO ESPACIAL DOS FOCOS DE QUEIMADAS - 03 a 09/04/2022



CONCENTRAÇÃO DOS FOCOS DE QUEIMADAS – 01/01/2022 a 09/04/2022



INSTITUTO DO MEIO AMBIENTE DE ALAGOAS
ASSESSORIA AMBIENTAL DE GEOPROCESSAMENTO
RELATÓRIO SEMANAL DE MONITORAMENTO DE FOCOS DE QUEIMADAS

MUNICÍPIO	QTD FOCOS	DATA (aaaammdd)	HORA GMT (hms)	LATITUDE	LONGITUDE	PRECIPITAÇÃO (mm)	UNIDADE DE CONSERVAÇÃO	TIPO DE VEGETAÇÃO AFETADA	CÓDIGO DA PROPRIEDADE DE OCORRÊNCIA DO FOCO DE QUEIMADA
Belo Monte	15	2022/04/07	15:09:00	-9,886200	-37,198560	0,00	-	Caatinga	AL-2700904-06B8E5F4CF514E6A8439398950A19A78
		2022/04/07	15:09:00	-9,885480	-37,192510	0,00	-	-	AL-2700904-06B8E5F4CF514E6A8439398950A19A78
		2022/04/08	15:39:00	-9,833900	-37,255880	0,00	-	-	AL-2700904-7D512E8BA83F434AAF767A8087E63945
		2022/04/08	16:30:00	-9,833870	-37,254470	0,00	-	-	AL-2700904-7D512E8BA83F434AAF767A8087E63945
		2022/04/07	16:50:00	-9,809660	-37,208270	0,00	-	Caatinga	AL-2700904-AD5FE340A9EC4E86BA5C3A8468C3AC32
		2022/04/08	16:30:00	-9,808570	-37,205540	0,00	-	Caatinga	AL-2700904-AD5FE340A9EC4E86BA5C3A8468C3AC32
		2022/04/06	15:29:00	-9,805760	-37,209800	0,00	-	-	AL-2700904-AD5FE340A9EC4E86BA5C3A8468C3AC32
		2022/04/08	16:30:00	-9,806280	-37,210370	0,00	-	-	AL-2700904-AD5FE340A9EC4E86BA5C3A8468C3AC32
		2022/04/09	15:22:00	-9,876750	-37,153800	0,00	-	Caatinga	AL-2700904-D85A24DA2B464A54BA7620D4085E2CFB
		2022/04/06	16:18:00	-9,877970	-37,134780	0,00	-	Caatinga	AL-2700904-E82440DA3BB84A52824A6FAF098439C6
		2022/04/07	15:09:00	-9,887300	-37,150270	0,00	-	Caatinga	-
		2022/04/07	15:09:00	-9,889570	-37,148500	0,00	-	Caatinga	-
		2022/04/07	16:01:00	-9,889200	-37,147490	0,00	-	Caatinga	-
2022/04/09	15:22:00	-9,788570	-37,167780	0,00	-	Caatinga	-		
2022/04/09	16:11:00	-9,750030	-37,165980	0,00	-	Caatinga	-		
Traipu	9	2022/04/07	16:01:00	-9,771300	-36,951460	0,00	-	Transições Fitoecológicas	AL-2709202-0C3B4CFFB3C34A51970CC4589DEB74A6
		2022/04/06	16:18:00	-9,895850	-36,975150	0,00	-	-	AL-2709202-BC7961704096474DBCE4FB7516A8DCA0
		2022/04/04	16:05:00	-9,987400	-36,897340	0,00	-	-	AL-2709202-C9614684601F4A81AE32C1A51EEDC409
		2022/04/06	15:29:00	-9,937960	-36,899150	0,00	-	-	AL-2709202-E901E89BA1044B27828544B80A88C3B5
		2022/04/06	15:29:00	-9,861030	-37,046260	0,00	-	Caatinga	-
		2022/04/06	15:29:00	-9,861740	-37,051700	0,00	-	Caatinga	-
		2022/04/06	16:18:00	-9,922100	-36,946510	0,00	-	Caatinga	-
		2022/04/04	16:05:00	-9,852300	-37,036290	0,00	-	Transições Fitoecológicas	-
2022/04/06	16:18:00	-9,923320	-36,944030	0,00	-	Transições Fitoecológicas	-		
Santana do Ipanema	6	2022/04/07	16:50:00	-9,274220	-37,132820	0,00	Área Proposta Serra da Caiçara	Transições Fitoecológicas	AL-2708006-1D5B1FE8AA204B6AAB4867CE6CBBCC85
		2022/04/09	16:11:00	-9,291220	-37,166130	0,00	Área Proposta Serra da Caiçara	-	AL-2708006-97692BE853B943878F41F3E17AB72044
		2022/04/07	16:01:00	-9,352910	-37,301260	0,00	Área Proposta Serra da Caiçara	Caatinga	-
		2022/04/06	16:18:00	-9,352950	-37,145710	0,00	Área Proposta Serra da Caiçara	Transições Fitoecológicas	-
		2022/04/06	16:18:00	-9,361540	-37,148570	0,00	Área Proposta Serra da Caiçara	Transições Fitoecológicas	-
		2022/04/09	15:22:00	-9,288300	-37,163100	0,00	Área Proposta Serra da Caiçara	Transições Fitoecológicas	-
Marechal Deodoro	5	2022/04/09	15:22:00	-9,754180	-35,986640	0,00	RPPN Eustáquio Toledo Neto	Floresta Ombrófila	AL-2704708-014271E8522340CE9EC1E78DD37DF9D0
		2022/04/09	15:22:00	-9,758860	-35,983020	0,00	-	-	AL-2704708-014271E8522340CE9EC1E78DD37DF9D0
		2022/04/09	15:22:00	-9,759250	-35,985940	0,00	-	-	AL-2704708-014271E8522340CE9EC1E78DD37DF9D0
		2022/04/06	16:18:00	-9,675290	-35,844190	0,00	-	-	AL-2704708-13964A2D879B4DBFA61A476B920A6988
		2022/04/06	14:04:27	-9,680000	-35,970000	0,00	-	-	AL-2704708-4D618A63971749EFB1075C6606EAD4C7
Estrela de Alagoas	4	2022/04/06	15:29:00	-9,322700	-36,722840	0,00	-	-	AL-2702553-019231FBC7FB49968B0D6BF021B11078
		2022/04/06	15:29:00	-9,323140	-36,725490	0,00	-	-	AL-2702553-0A32B796D06940F78AF196A23D69BCCB
		2022/04/06	12:49:00	-9,295930	-36,734810	0,00	-	-	AL-2702553-2334B63ABD4D4AC68196590060B920C0
		2022/04/06	16:18:00	-9,327980	-36,722950	0,00	-	-	AL-2702553-7B29926335B3459F9695FE09E59D3D93

INSTITUTO DO MEIO AMBIENTE DE ALAGOAS
ASSESSORIA AMBIENTAL DE GEOPROCESSAMENTO
RELATÓRIO SEMANAL DE MONITORAMENTO DE FOCOS DE QUEIMADAS

Cacimbinhas	3	2022/04/05	16:37:00	-9,518890	-36,859410	0,00	-	-	AL-2701209-CA93CB15BC2746CA862B5516097F0F56
		2022/04/09	15:22:00	-9,496710	-36,894800	0,00	-	-	AL-2701209-D7B608C4259C4F7A8219D9C9BBB4E7FA
		2022/04/09	16:11:00	-9,421750	-36,913650	0,00	-	Transições Fitoecológicas	-
Girau do Ponciano	3	2022/04/06	15:29:00	-9,702440	-36,918540	0,00	-	-	AL-2702900-2D1250156AE54159A11877A5B949DB6A
		2022/04/06	15:29:00	-9,786420	-36,815900	0,00	-	Transições Fitoecológicas	-
		2022/04/06	15:29:00	-9,788120	-36,818040	0,00	-	Transições Fitoecológicas	-
Mata Grande	3	2022/04/06	16:18:00	-9,149760	-37,765740	0,00	-	Transições Fitoecológicas	AL-2705002-56693F006E5C4CC7A4212937C1AF0DF2
		2022/04/06	15:29:00	-9,136510	-37,754630	0,00	-	-	AL-2705002-5BFEE1B3D5EC4D22B3489B5E7DA78BAB
		2022/04/06	16:18:00	-9,094610	-37,740690	0,00	-	Transições Fitoecológicas	-
Olho d'Água das Flores	3	2022/04/04	16:05:00	-9,493520	-37,349710	0,00	-	Caatinga	AL-2701803-4DDE088CC099410C8EB6682AF4A3D302
		2022/04/08	15:39:00	-9,545360	-37,272800	0,00	-	-	AL-2705705-5E8F8C47898B4CE998622030CC612677
		2022/04/08	03:55:00	-9,500010	-37,374790	0,00	-	Caatinga	-
Porto Real do Colégio	3	2022/04/06	16:18:00	-10,181780	-36,786360	0,00	-	-	AL-2707503-F75E002AB33E4E06A28D476B111704A2
		2022/04/06	16:18:00	-10,187520	-36,796150	0,00	-	-	AL-2707503-F75E002AB33E4E06A28D476B111704A2
		2022/04/06	16:18:00	-10,191500	-36,795480	0,00	-	-	AL-2707503-F75E002AB33E4E06A28D476B111704A2
Capela	2	2022/04/06	16:18:00	-9,301950	-36,147800	0,00	-	-	AL-2701704-05A61839ECD741419421CA80F3A0BCB3
		2022/04/06	16:18:00	-9,325190	-36,079330	0,00	-	Floresta Ombrófila	-
Maravilha	2	2022/04/07	16:01:00	-9,287080	-37,494250	0,00	Área Proposta Serra da Caiçara	-	AL-2704609-24A071FFEAB44B40BB45E04328DBD5B9
		2022/04/06	15:29:00	-9,226850	-37,366820	0,00	Área Proposta Serra da Caiçara	-	-
Minador do Negrão	2	2022/04/07	15:09:00	-9,328610	-36,834390	0,00	-	Transições Fitoecológicas	-
		2022/04/08	15:39:00	-9,285500	-36,903090	0,00	-	Transições Fitoecológicas	-
Penedo	2	2022/04/07	16:01:00	-10,316790	-36,480270	0,00	-	Floresta Estacional	-
		2022/04/07	16:50:00	-10,302650	-36,430200	0,00	-	Floresta Estacional	-
Pilar	2	2022/04/04	16:05:00	-9,608840	-35,904550	0,00	-	-	AL-2706901-F62396008693488192566CB0D0B59342
		2022/04/06	16:18:00	-9,612200	-35,904590	0,00	-	-	AL-2706901-F62396008693488192566CB0D0B59342
Piranhas	2	2022/04/03	16:24:00	-9,538680	-37,734670	0,00	-	Caatinga	-
		2022/04/06	16:18:00	-9,562790	-37,754940	0,00	-	Caatinga	-
Poço das Trincheiras	2	2022/04/08	15:39:00	-9,346080	-37,332730	0,00	Área Proposta Serra da Caiçara	-	AL-2707206-4B1B6B8378A344AB9660DC6058B5A7F6
		2022/04/08	15:39:00	-9,340970	-37,354570	0,00	Área Proposta Serra da Caiçara	-	-
São José da Tapera	2	2022/04/06	15:29:00	-9,534480	-37,392190	0,00	-	-	AL-2708402-77096C2BE0CA41BFB4A9871591887FBD
		2022/04/09	15:22:00	-9,580200	-37,338400	0,00	-	Caatinga	-
Agua Branca	1	2022/04/06	16:18:00	-9,234120	-37,926530	0,00	-	Transições Fitoecológicas	-
Arapiraca	1	2022/04/07	16:01:00	-9,744810	-36,601390	0,00	-	Floresta Estacional	-
Batalha	1	2022/04/07	16:01:00	-9,669760	-37,154460	0,00	-	Caatinga	-
Belém	1	2022/04/07	16:01:00	-9,510220	-36,510350	0,00	-	Floresta Estacional	-
Canapi	1	2022/04/09	15:22:00	-9,077630	-37,442080	0,00	-	Caatinga	AL-2701605-B9EAFB3AB55455A8C809E03EEBA9436
Ibateguara	1	2022/04/06	15:29:00	-8,925500	-35,888480	0,00	-	Floresta Estacional	-
Jaramataia	1	2022/04/08	15:39:00	-9,652350	-37,065240	0,00	-	Transições Fitoecológicas	-
Major Isidoro	1	2022/04/07	15:09:00	-9,498870	-36,965070	0,00	-	Transições Fitoecológicas	-
Quebrangulo	1	2022/04/07	16:01:00	-9,288870	-36,549640	0,00	-	-	AL-2707602-F4AA354DA710483489E0E9F0F383999B
Senador Rui Palmeira	1	2022/04/07	15:09:00	-9,421430	-37,346640	0,00	-	Caatinga	AL-2708956-3BEA123B49E34BCD9F6178B306852851