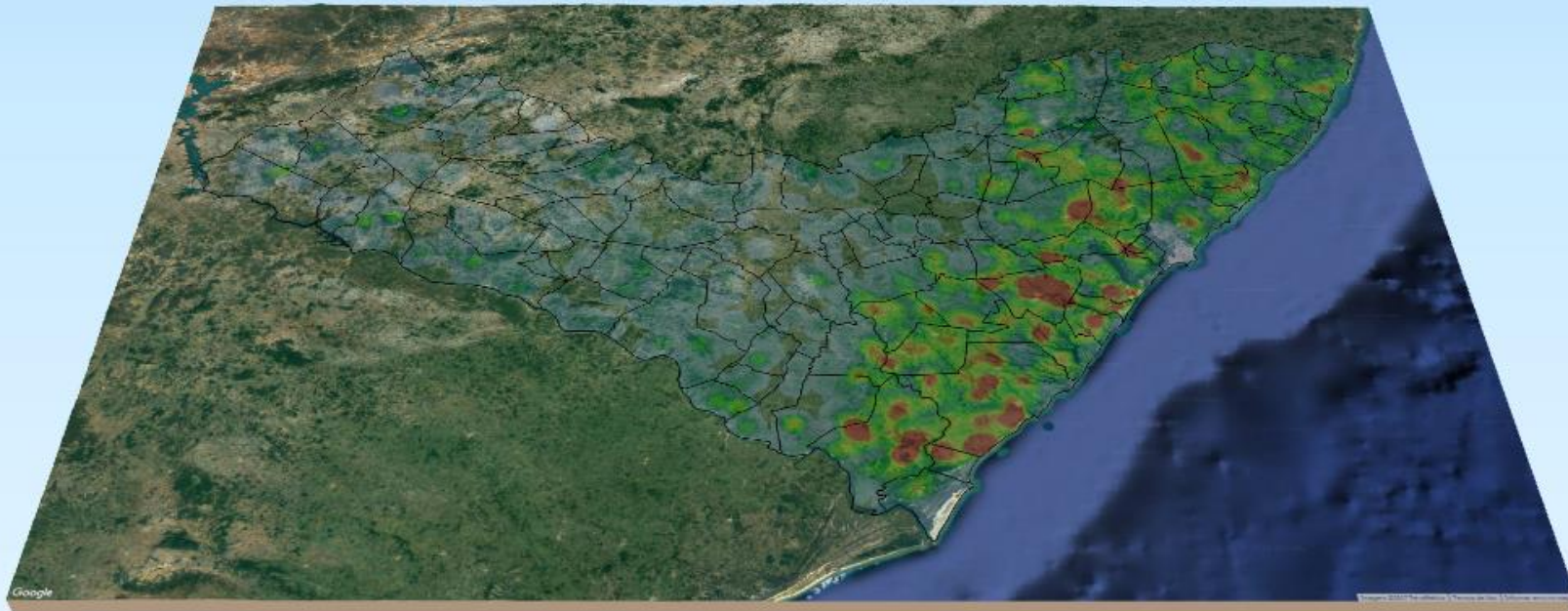


# RELATÓRIO DE MONITORAMENTO DE FOCOS DE QUEIMADAS

10 a 16 de Abril de 2022



**MONITORAMENTO DE FOCOS DE QUEIMADAS NO ESTADO DE ALAGOAS**  
**RELATÓRIO TÉCNICO**

**JOSÉ RENAN VASCONCELOS CALHEIROS FILHO**

Governador do Estado de Alagoas

**FERNANDO SOARES PEREIRA**

Secretário de Estado do Meio Ambiente e dos Recursos Hídricos

**GUSTAVO RESSURREIÇÃO LOPES**

Diretor-Presidente do Instituto do Meio Ambiente de Alagoas

**IVENS BARBOZA LEÃO**

Assessor Executivo de Gestão do  
Instituto do Meio Ambiente de Alagoas

**ADALBERTO LUIZ DE SOUZA NETO**

Gerente de Fauna, Flora e Unidades de Conservação do  
Instituto do Meio Ambiente de Alagoas

**DANIEL NIVALDO DA CONCEIÇÃO**

Assessor Ambiental de Geoprocessamento do  
Instituto do Meio Ambiente de Alagoas

# RESUMO DAS OCORRÊNCIAS DOS FOCOS DE QUEIMADAS 10 a 16/04/2022

QUANTIDADE TOTAL DE FOCOS NO ESTADO: 174

QUANTIDADE DE FOCOS MONITORADOS<sup>1</sup>: 103

QUANTIDADE DE FOCOS QUE AFETARAM UNIDADES DE CONSERVAÇÃO: 19

Área de Proteção Ambiental de Murici: 10

Área Proposta Serra da Caiçara: 9

QUANTIDADE DE FOCOS QUE AFETARAM VEGETAÇÃO: 48

Transições Fitoecológicas: 19

Caatinga: 15

Floresta Ombrófila: 10

Floresta Estacional: 4

RANKING DOS 5 MUNICÍPIOS COM MAIOR QUANTIDADE DE REGISTROS DE FOCOS:

1-Traipu: 15

2-Poço das Trincheiras: 08

3-São Brás: 08

4-Major Isidoro: 07

5-Marechal Deodoro: 07

RANKING DOS 5 MUNICÍPIOS COM MENOR QUANTIDADE DE REGISTROS DE FOCOS:

1-Água Branca: 01

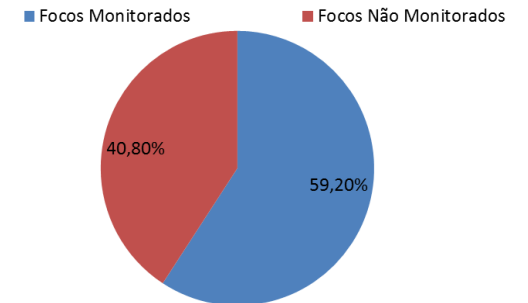
2-Belo Monte: 01

3-Cacimbinhas: 01

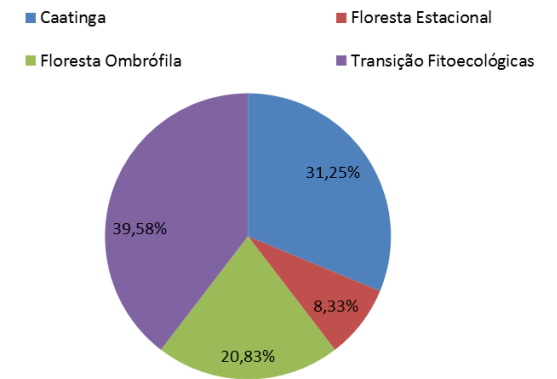
4-Canapi: 01

5-Colônia Leopoldina: 01

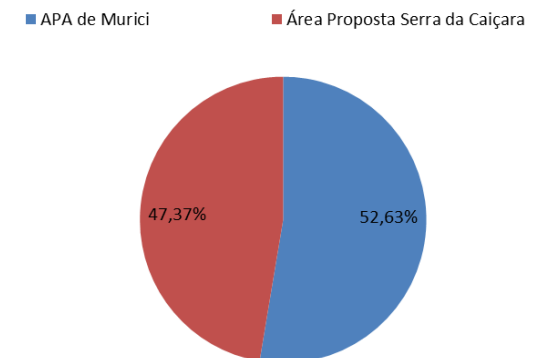
Relações dos Focos Monitorados em Relação ao Total Registrado



Tipos de Vegetação Afetados Pelos Focos



Unidades de Conservação Afetadas Pelos Focos



<sup>1</sup>Focos monitorados correspondem àqueles que afetaram remanescentes de vegetação ou unidades de conservação, além das ocorrências identificadas nas propriedades rurais, segundo dados do Cadastro Ambiental Rural.



INSTITUTO DO MEIO AMBIENTE  
ESTADO DE ALAGOAS

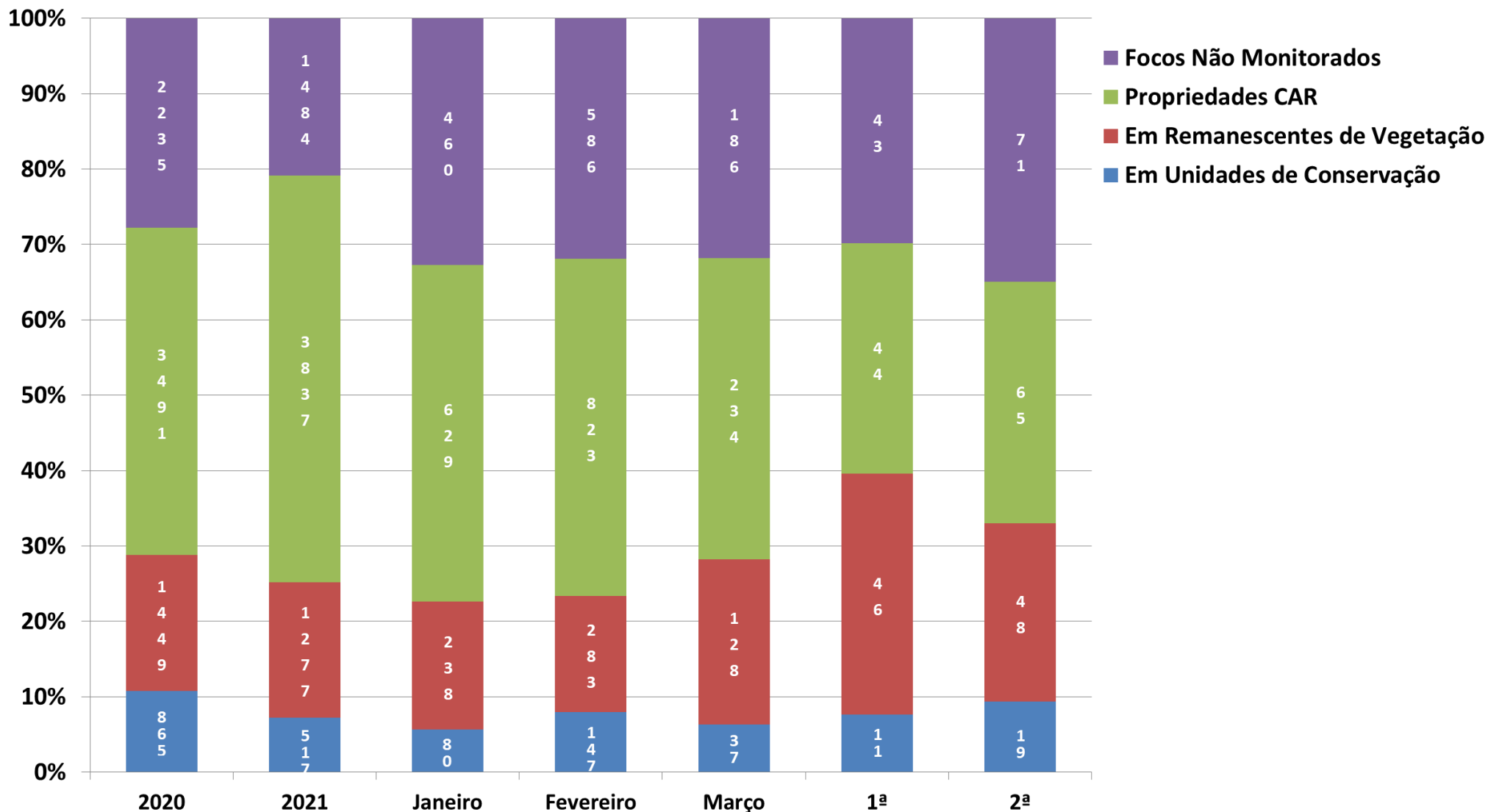
Av. Major Cícero de Góes Monteiro, 2197,  
Mutange – CEP 57017-515– Maceió, Alagoas.  
Fone: 3315-1738/1778  
Fax 3315-1732; www.ima.al.gov.

INSTITUTO DO MEIO AMBIENTE DE ALAGOAS  
ASSESSORIA AMBIENTAL DE GEOPROCESSAMENTO  
RELATÓRIO SEMANAL DE MONITORAMENTO DE FOCOS DE QUEIMADAS

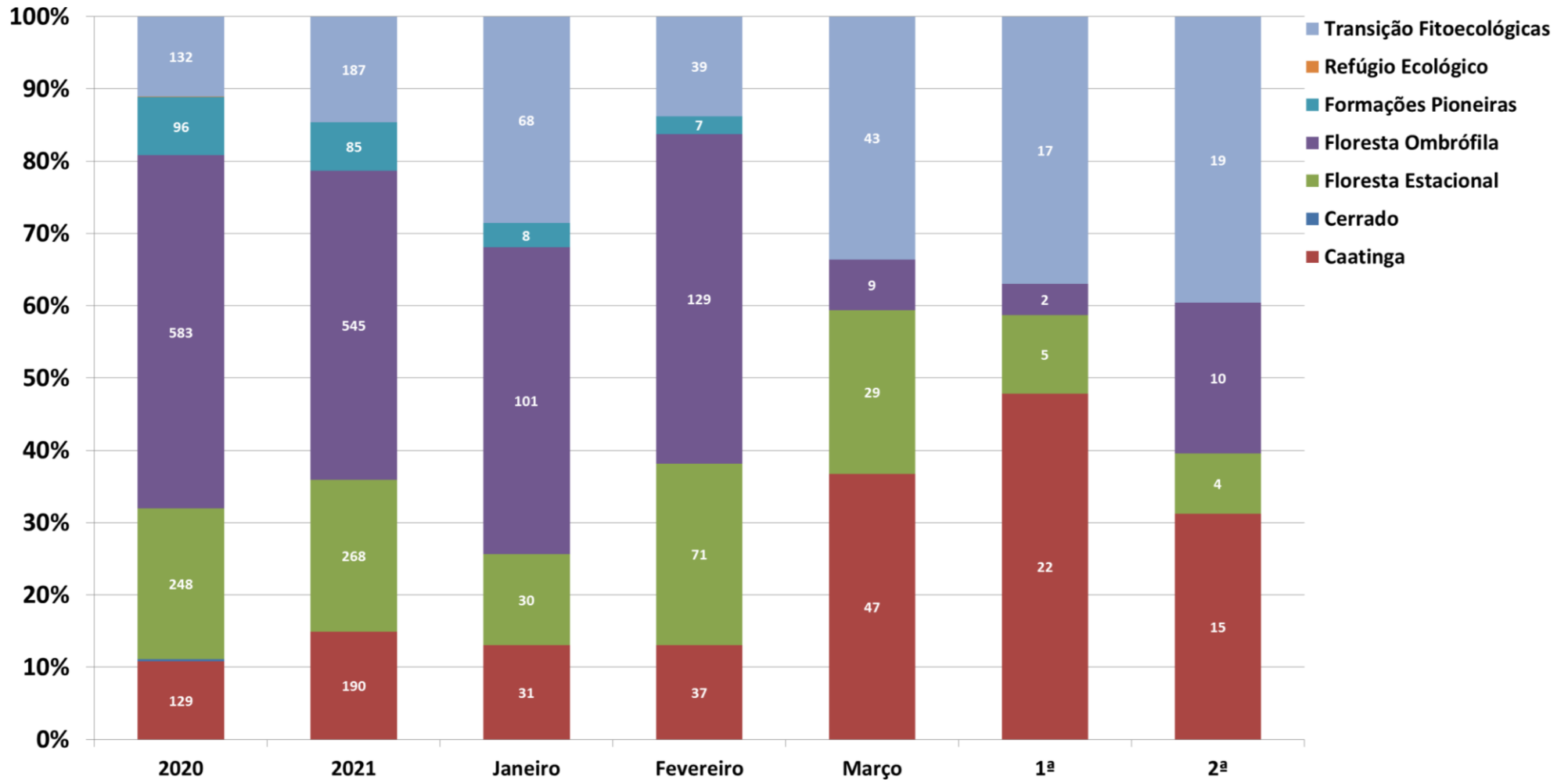
Página: 4

Relatório:  
2022 10-16/04

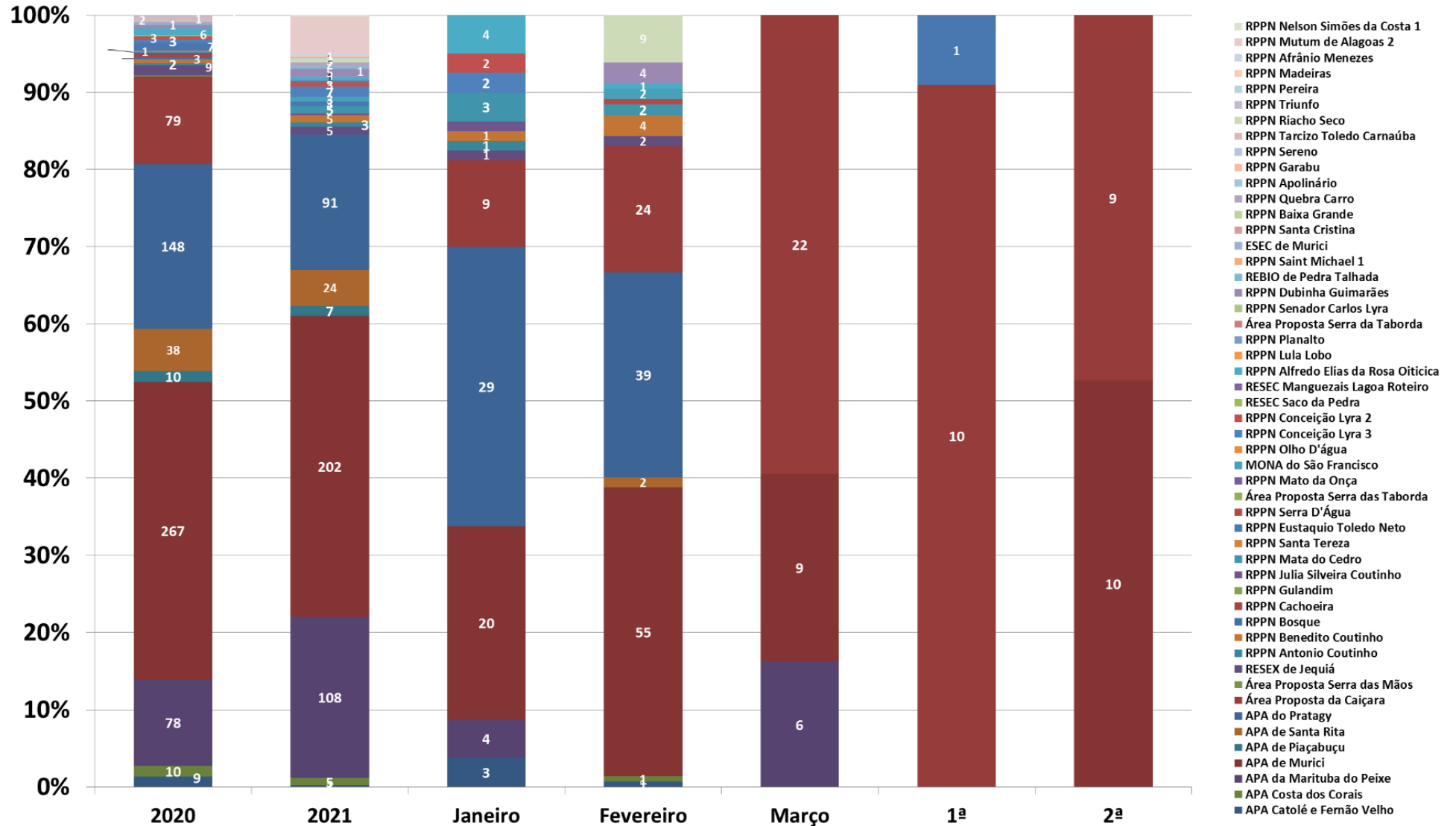
Evolução dos Focos de Queimadas



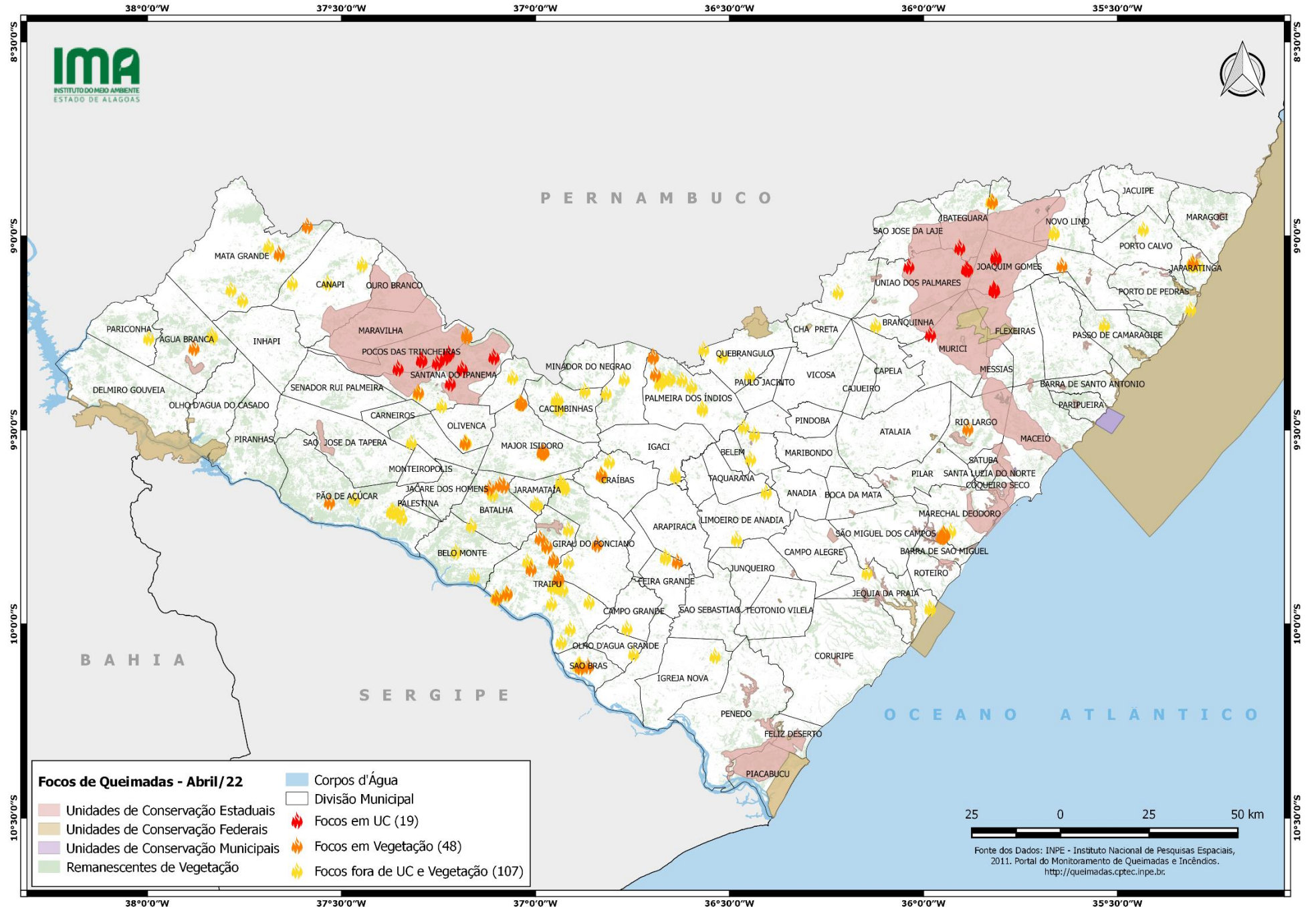
**Evolução dos Focos de Queimadas em Remanescentes de Vegetação**



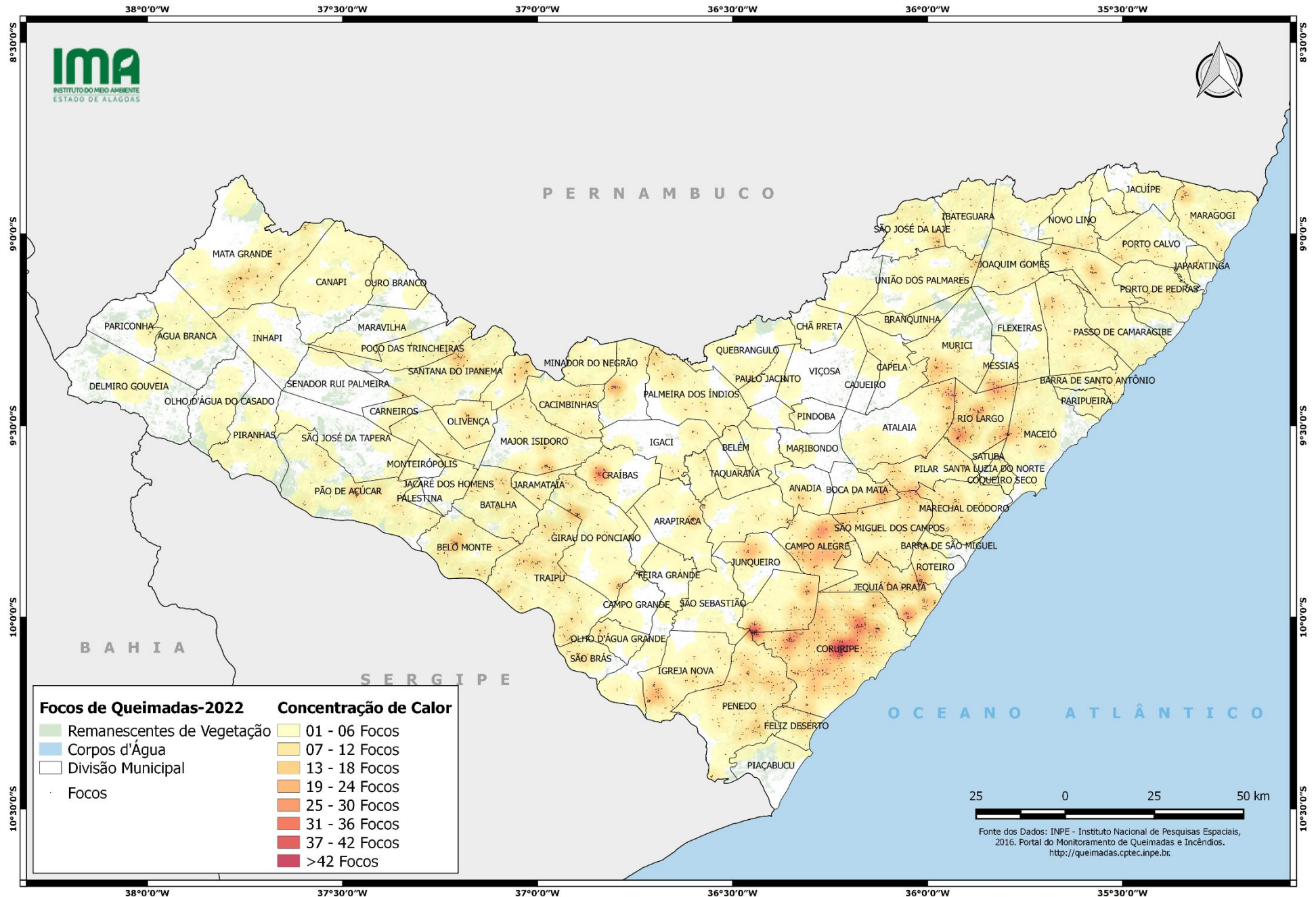
**Evolução dos Focos de Queimadas em Unidades de Conservação**



# DISTRIBUIÇÃO ESPACIAL DOS FOCOS DE QUEIMADAS - 10 a 16/04/2022



# CONCENTRAÇÃO DOS FOCOS DE QUEIMADAS – 01/01/2022 a 16/04/2022





**INSTITUTO DO MEIO AMBIENTE DE ALAGOAS**  
**ASSESSORIA AMBIENTAL DE GEOPROCESSAMENTO**  
**RELATÓRIO SEMANAL DE MONITORAMENTO DE FOCOS DE QUEIMADAS**

MUNICÍPIO	QTD FOCOS	DATA (aaaammdd)	HORA GMT (hms)	LATITUDE	LONGITUDE	PRECIPITAÇÃO (mm)	UNIDADE DE CONSERVAÇÃO	TIPO DE VEGETAÇÃO AFETADA	CÓDIGO DA PROPRIEDADE DE OCORRÊNCIA DO FOCO DE QUEIMADA
Traipu	15	2022/04/13	17:54:25	-9,910000	-36,930000	0,00	-	-	AL-2709202-00DCA7BC46D6484EB391844A8D14198E
		2022/04/10	15:52:00	-9,931460	-37,099060	0,00	-	Caatinga	AL-2709202-31CFE80D878A4E64B4E9630BCC052B07
		2022/04/10	16:43:00	-9,933410	-37,100060	0,00	-	-	AL-2709202-31CFE80D878A4E64B4E9630BCC052B07
		2022/04/11	16:24:00	-9,755970	-36,915380	0,00	-	-	AL-2709202-3BA37B11EB5442C7808B6BF3A4E57A76
		2022/04/16	16:33:00	-9,884360	-36,941850	0,00	-	-	AL-2709202-4ED248550E944365985B2BDFD95FB50B
		2022/04/16	15:39:00	-9,904350	-36,942040	0,00	-	-	AL-2709202-C927BB78CC404033A906C7ECCC4413BE
		2022/04/14	15:29:00	-9,946610	-36,959000	0,00	-	-	AL-2709202-EDFB75BBB75144CFA9314852E73D3241
		2022/04/16	15:39:00	-9,883910	-36,940220	0,00	-	Caatinga	-
		2022/04/16	15:39:00	-9,879960	-36,940880	0,00	-	Caatinga	-
		2022/04/16	16:33:00	-9,920400	-37,072900	0,00	-	Caatinga	-
		2022/04/11	15:33:00	-9,857520	-37,011470	0,00	-	Transições Fitoecológicas	-
		2022/04/12	16:05:00	-9,778390	-36,988030	0,00	-	Transições Fitoecológicas	-
		2022/04/13	15:46:00	-9,834480	-36,953800	0,00	-	Transições Fitoecológicas	-
Poço das Trincheiras	8	2022/04/13	16:37:00	-9,259070	-37,176800	0,00	-	Transições Fitoecológicas	AL-2707206-0CFBFBFAF8B2347B08195F2DC56493FF2
		2022/04/13	16:37:00	-9,253650	-37,177850	0,00	-	Transições Fitoecológicas	AL-2707206-6DA485C946554EBE8F7CD38946E8F8FC
		2022/04/12	16:05:00	-9,312910	-37,233320	0,00	Área Proposta Serra da Caiçara	Transições Fitoecológicas	AL-2707206-BFA14FA1C716410EB3380C91E36CF829
		2022/04/13	15:48:00	-9,319840	-37,293870	0,00	Área Proposta Serra da Caiçara	Caatinga	-
		2022/04/11	15:33:00	-9,340630	-37,354240	0,00	Área Proposta Serra da Caiçara	-	-
		2022/04/11	16:24:00	-9,302940	-37,223000	0,00	Área Proposta Serra da Caiçara	-	-
		2022/04/12	16:05:00	-9,326390	-37,252990	0,00	Área Proposta Serra da Caiçara	-	-
		2022/04/13	16:37:00	-9,319320	-37,292760	0,00	Área Proposta Serra da Caiçara	-	-
São Brás	8	2022/04/13	15:46:00	-10,103600	-36,886400	0,00	-	-	AL-2708204-6F43886340224444873B37FC6BA52809
		2022/04/13	16:35:00	-10,105370	-36,884430	0,00	-	-	AL-2708204-6F43886340224444873B37FC6BA52809
		2022/04/14	15:29:00	-10,106620	-36,885150	0,00	-	-	AL-2708204-6F43886340224444873B37FC6BA52809
		2022/04/14	16:18:00	-10,107330	-36,886150	0,00	-	-	AL-2708204-6F43886340224444873B37FC6BA52809
		2022/04/16	16:33:00	-10,108920	-36,891280	0,00	-	-	AL-2708204-6F43886340224444873B37FC6BA52809
		2022/04/16	16:33:00	-10,106490	-36,888800	0,00	-	-	AL-2708204-6F43886340224444873B37FC6BA52809
		2022/04/16	15:39:00	-10,108400	-36,864050	0,00	-	Transições Fitoecológicas	AL-2708204-COBED523AF8C46A8844BC0938C5CEE7B
		2022/04/14	15:29:00	-10,111500	-36,884610	0,00	-	Transições Fitoecológicas	-
Major Isidoro	7	2022/04/14	15:29:00	-9,431260	-37,040560	0,00	-	-	AL-2704401-9B99076198274B558429A1093B20910E
		2022/04/14	15:29:00	-9,430530	-37,035190	0,00	-	Caatinga	-
		2022/04/14	16:18:00	-9,430430	-37,038040	0,00	-	Caatinga	-
		2022/04/11	15:33:00	-9,555010	-36,983050	0,00	-	Transições Fitoecológicas	-
		2022/04/12	16:05:00	-9,556760	-36,982080	0,00	-	Transições Fitoecológicas	-
		2022/04/12	16:05:00	-9,556190	-36,978400	0,00	-	Transições Fitoecológicas	-
		2022/04/13	12:57:00	-9,556790	-36,979290	0,00	-	Transições Fitoecológicas	-
Marechal Deodoro	7	2022/04/10	15:52:00	-9,775370	-35,953520	0,30	-	Floresta Ombrófila	AL-2704708-DF8650582B074EE5A1C1EBFF4C06DCB6



Av. Major Cícero de Góes Monteiro, 2197,  
Mutange – CEP 57017-515– Maceió, Alagoas.  
Fone: 3315-1738/1778  
Fax 3315-1732; www.ima.al.gov.

**INSTITUTO DO MEIO AMBIENTE DE ALAGOAS**  
**ASSESSORIA AMBIENTAL DE GEOPROCESSAMENTO**  
**RELATÓRIO SEMANAL DE MONITORAMENTO DE FOCOS DE QUEIMADAS**

Página: 10

Relatório:  
2022 10-16/04

		2022/04/10	15:52:00	-9,774850	-35,950000	0,30	-	Floresta Ombrófila	AL-2704708-DF8650582B074EE5A1C1EBFF4C06DCB6
		2022/04/10	16:43:00	-9,770320	-35,945030	0,30	-	Floresta Ombrófila	AL-2704708-DF8650582B074EE5A1C1EBFF4C06DCB6
		2022/04/10	16:43:00	-9,765310	-35,947880	0,30	-	Floresta Ombrófila	AL-2704708-DF8650582B074EE5A1C1EBFF4C06DCB6
		2022/04/10	15:52:00	-9,768170	-35,951010	0,30	-	-	AL-2704708-DF8650582B074EE5A1C1EBFF4C06DCB6
		2022/04/10	16:43:00	-9,771680	-35,946540	0,30	-	-	AL-2704708-DF8650582B074EE5A1C1EBFF4C06DCB6
		2022/04/11	18:04:26	-9,760000	-35,930000	0,20	-	-	AL-2704708-DF8650582B074EE5A1C1EBFF4C06DCB6
Japaratinga	5	2022/04/12	15:16:00	-9,067850	-35,305760	0,50	-	Floresta Ombrófila	AL-2703601-B8DFB75B094C48F783A29E6336D10BAE
		2022/04/12	16:05:00	-9,075680	-35,291160	0,60	-	-	AL-2703601-B8DFB75B094C48F783A29E6336D10BAE
		2022/04/13	16:37:00	-9,074400	-35,310570	0,30	-	-	AL-2703601-B8DFB75B094C48F783A29E6336D10BAE
		2022/04/13	16:37:00	-9,073520	-35,305820	0,30	-	-	AL-2703601-B8DFB75B094C48F783A29E6336D10BAE
		2022/04/13	16:37:00	-9,073400	-35,309410	0,30	-	-	AL-2703601-B8DFB75B094C48F783A29E6336D10BAE
Joaquim Gomes	5	2022/04/15	16:50:00	-9,053160	-35,814110	0,00	APA de Murici	-	AL-2703809-48C951B847D140FCABAB3944B9ECF8A9
		2022/04/14	16:18:00	-9,135610	-35,818040	0,00	APA de Murici	Floresta Ombrófila	AL-2703809-4BEB6AB681E84ED6921F51F0D7121E5C
		2022/04/14	15:29:00	-9,139140	-35,819040	0,00	APA de Murici	-	AL-2703809-4BEB6AB681E84ED6921F51F0D7121E5C
		2022/04/14	16:18:00	-9,139920	-35,817170	0,00	APA de Murici	-	AL-2703809-4BEB6AB681E84ED6921F51F0D7121E5C
		2022/04/15	16:50:00	-9,057520	-35,812890	0,00	APA de Murici	-	-
Palmeira dos Índios	5	2022/04/15	16:01:00	-9,446060	-36,569780	0,00	-	-	AL-2706307-59309A668F3B4B76AD6AC7891A809AAB
		2022/04/15	16:01:00	-9,442730	-36,570300	0,00	-	-	AL-2706307-59309A668F3B4B76AD6AC7891A809AAB
		2022/04/16	16:33:00	-9,355840	-36,690800	0,00	-	Floresta Estacional	AL-2706307-CF5B55D2C041474B88564A367E11A4BB
		2022/04/16	16:33:00	-9,310850	-36,696210	0,00	-	Floresta Estacional	-
		2022/04/16	16:33:00	-9,310350	-36,697490	0,00	-	Floresta Estacional	-
Santana do Ipanema	5	2022/04/15	16:01:00	-9,379190	-37,219490	0,00	Área Proposta Serra da Caiçara	-	AL-2708006-013C36E4FE384C3E84BBD2B192F8EB9F
		2022/04/16	16:33:00	-9,341650	-37,188920	0,00	Área Proposta Serra da Caiçara	Transições Fitoecológicas	AL-2708006-5A29C30951324269A0D0F6DEC79CA0E0
		2022/04/11	15:33:00	-9,401990	-37,301570	0,00	-	Caatinga	AL-2708006-83034E00ED8E4D5C91BE3D4F32F610E2
		2022/04/15	16:50:00	-9,311230	-37,107130	0,00	Área Proposta Serra da Caiçara	Transições Fitoecológicas	AL-2708006-AF12F27C262488FA02532C364F3B735
		2022/04/11	16:24:00	-9,406830	-37,302610	0,00	-	-	AL-2708006-D07787527B934BCDBFA2B45D01FC4B40
Batalha	4	2022/04/11	15:33:00	-9,665440	-37,110550	0,00	-	-	AL-2700706-C1779159923A47A7A443E70CC2F3DD89
		2022/04/10	15:52:00	-9,649110	-37,118740	0,00	-	Caatinga	-
		2022/04/11	15:33:00	-9,640370	-37,091480	0,00	-	Caatinga	-
		2022/04/11	13:08:00	-9,642960	-37,081320	0,00	-	Transições Fitoecológicas	-
Pão de Açúcar	4	2022/04/11	13:08:00	-9,711640	-37,371090	0,00	-	-	AL-2706406-1C6EF6AC33014D5983E826AA481FE9A0
		2022/04/11	13:08:00	-9,710070	-37,365080	0,00	-	-	AL-2706406-1C6EF6AC33014D5983E826AA481FE9A0
		2022/04/11	16:24:00	-9,707800	-37,366900	0,00	-	-	AL-2706406-1C6EF6AC33014D5983E826AA481FE9A0
		2022/04/12	16:05:00	-9,685400	-37,530920	0,00	-	Caatinga	-
Mata Grande	3	2022/04/16	15:39:00	-9,137530	-37,784710	0,00	-	-	AL-2705002-D437BE2DEDC44691AC3F02D5DFB947C9
		2022/04/13	15:48:00	-8,973810	-37,588090	0,00	-	Caatinga	AL-2705002-FBB41D1FFD9B4C8A888FA6396878E96B
		2022/04/11	15:33:00	-9,045140	-37,660300	0,00	-	Caatinga	-
União dos Palmares	3	2022/04/14	15:29:00	-9,084910	-35,889270	0,00	APA de Murici	Floresta Ombrófila	-
		2022/04/13	16:37:00	-9,078140	-36,037910	0,00	APA de Murici	-	-
		2022/04/14	15:29:00	-9,086250	-35,886410	0,00	APA de Murici	-	-
Craibas	2	2022/04/11	15:33:00	-9,580960	-36,809840	0,00	-	-	AL-2702355-EC706A8D72A545F1ADE8D591EB099F06
		2022/04/11	15:33:00	-9,614680	-36,830790	0,00	-	Transições Fitoecológicas	-

**INSTITUTO DO MEIO AMBIENTE DE ALAGOAS  
ASSESSORIA AMBIENTAL DE GEOPROCESSAMENTO  
RELATÓRIO SEMANAL DE MONITORAMENTO DE FOCOS DE QUEIMADAS**

Girau do Ponciano	2	2022/04/16	16:33:00	-9,839130	-36,915210	0,00	-	-	AL-2702900-3E321C8BBB3C4F209361CC58320D2D7E
		2022/04/12	15:16:00	-9,794370	-36,841410	0,00	-	Transições Fitoecológicas	-
Oliveira	2	2022/04/12	16:05:00	-9,531880	-37,178060	0,00	-	-	AL-2706000-FA8DD7D411AD4A0D8243F57E4B81C308
		2022/04/12	16:05:00	-9,532450	-37,181720	0,00	-	Caatinga	-
Água Branca	1	2022/04/12	16:05:00	-9,288200	-37,880100	0,00	-	Caatinga	-
Belo Monte	1	2022/04/16	15:39:00	-9,877280	-37,157790	0,00	-	-	AL-2700904-6F90B0317EAD4172BFD7B4BD26BCF266
Cacimbinhas	1	2022/04/16	15:39:00	-9,422070	-36,942170	0,00	-	-	AL-2701209-85857D7C82A04D9A9282EBF9E87933A2
Canapi	1	2022/04/11	16:26:00	-9,121230	-37,535360	0,00	-	-	AL-2701605-B143A9E07E90440AA9648DE50D1E824E
Colônia Leopoldina	1	2022/04/14	15:29:00	-8,910910	-35,822510	0,00	-	Floresta Ombrófila	AL-2702108-FC308F61D54443D8B1F094DEDCA64811
Dois Riachos	1	2022/04/16	16:33:00	-9,364090	-37,058980	0,00	-	-	AL-2702504-559EC45821284C15BC1E8B0E033512BB
Feira Grande	1	2022/04/12	16:05:00	-9,838610	-36,634300	0,00	-	Floresta Estacional	-
Ibateguara	1	2022/04/14	15:29:00	-9,029780	-35,906670	0,00	APA de Murici	-	-
Igaci	1	2022/04/16	16:33:00	-9,619150	-36,639280	0,00	-	-	AL-2703106-E211979F7509439C851DA03BF62406DB
Jequiá da Praia	1	2022/04/11	16:24:00	-9,867060	-36,145530	0,00	-	-	AL-2703759-805CFC090CC44D90B1D684FEF92F1E02
Limoeiro de Anadia	1	2022/04/16	15:39:00	-9,780670	-36,482290	0,00	-	-	AL-2704203-16DD22684EEF4716BB29321C63968D19
Matriz de Camaragibe	1	2022/04/13	15:48:00	-9,075620	-35,643490	0,00	-	Floresta Ombrófila	-
Murici	1	2022/04/11	15:33:00	-9,253500	-35,982460	0,00	APA de Murici	-	AL-2701100-9822804936C44142B5B2789981648A65
Olho d'Água das Flores	1	2022/04/16	15:39:00	-9,531560	-37,319990	0,00	-	-	AL-2705705-307D44992FC940D7B074D25482EC351A
Olho d'Água Grande	1	2022/04/13	15:46:00	-10,076060	-36,747220	0,00	-	-	AL-2705903-E6A89C0982794C73994307AC5F2A7C1C
Passo de Camaragibe	1	2022/04/14	15:29:00	-9,229830	-35,534100	0,00	-	-	AL-2705101-33BDF99F832D489E95A92DD41464962D
Quebrangulo	1	2022/04/13	15:48:00	-9,291680	-36,566670	0,00	-	-	AL-2707602-87293015CB8743318DA3A8731454DD49
Rio Largo	1	2022/04/11	15:33:00	-9,495470	-35,885820	0,00	-	Floresta Ombrófila	AL-2707701-32A3B84B8EA644E995F14248B262CF6D