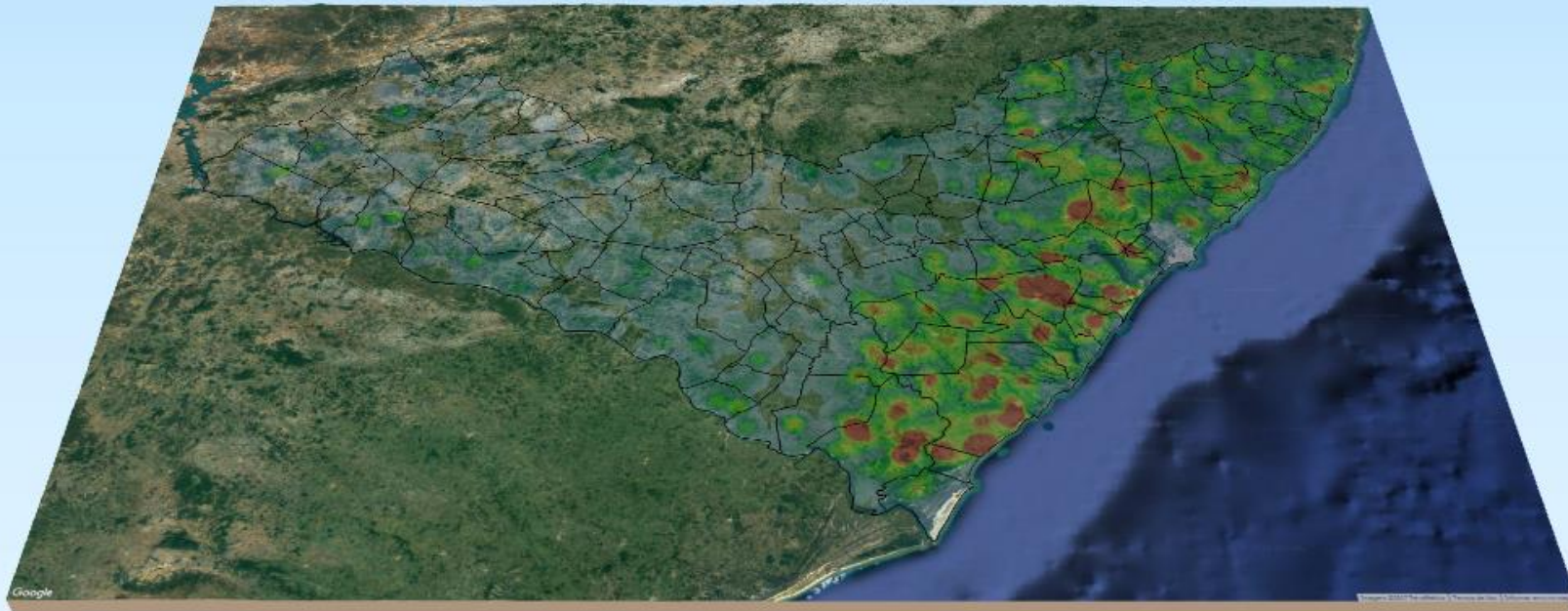


RELATÓRIO DE MONITORAMENTO DE FOCOS DE QUEIMADAS

17 a 23 de Abril de 2022



MONITORAMENTO DE FOCOS DE QUEIMADAS NO ESTADO DE ALAGOAS
RELATÓRIO TÉCNICO

JOSÉ RENAN VASCONCELOS CALHEIROS FILHO

Governador do Estado de Alagoas

FERNANDO SOARES PEREIRA

Secretário de Estado do Meio Ambiente e dos Recursos Hídricos

GUSTAVO RESSURREIÇÃO LOPES

Diretor-Presidente do Instituto do Meio Ambiente de Alagoas

IVENS BARBOZA LEÃO

Assessor Executivo de Gestão do
Instituto do Meio Ambiente de Alagoas

ADALBERTO LUIZ DE SOUZA NETO

Gerente de Fauna, Flora e Unidades de Conservação do
Instituto do Meio Ambiente de Alagoas

DANIEL NIVALDO DA CONCEIÇÃO

Assessor Ambiental de Geoprocessamento do
Instituto do Meio Ambiente de Alagoas

RESUMO DAS OCORRÊNCIAS DOS FOCOS DE QUEIMADAS

17 a 23/04/2022

QUANTIDADE TOTAL DE FOCOS NO ESTADO: 44

QUANTIDADE DE FOCOS MONITORADOS¹: 29

QUANTIDADE DE FOCOS QUE AFETARAM UNIDADES DE CONSERVAÇÃO: 2

Área de Proteção Ambiental de Murici: 1

Área Proposta Serra da Caiçara: 1

QUANTIDADE DE FOCOS QUE AFETARAM VEGETAÇÃO: 19

Caatinga: 8

Floresta Estacional: 5

Transições Fitoecológicas - 5

Formações Pioneiras - 1

RANKING DOS 5 MUNICÍPIOS COM MAIOR QUANTIDADE DE REGISTROS DE FOCOS:

1-Pão de Açúcar: 5

2-Belo Monte: 3

3-Olho d'Água das Flores: 3

4-Água Branca: 2

5-Limoeiro de Anadia: 2

RANKING DOS 5 MUNICÍPIOS COM MENOR QUANTIDADE DE REGISTROS DE FOCOS:

1-Batalha: 01

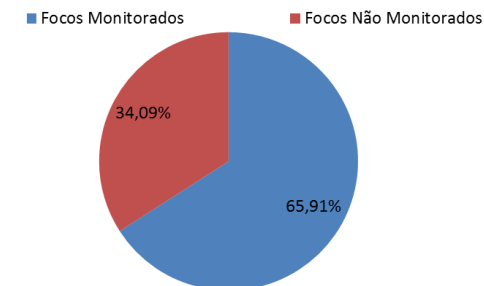
2-Feira Grande: 01

3-Igaci: 01

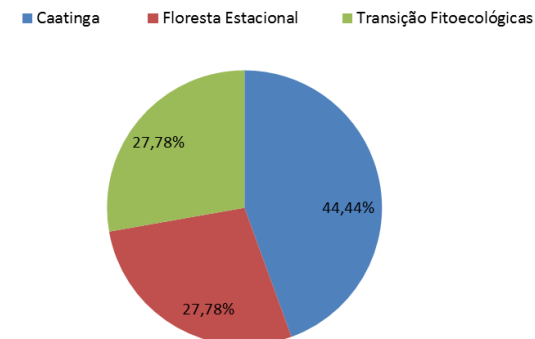
4-Jequiá da Praia: 01

5-Major Isidoro: 01

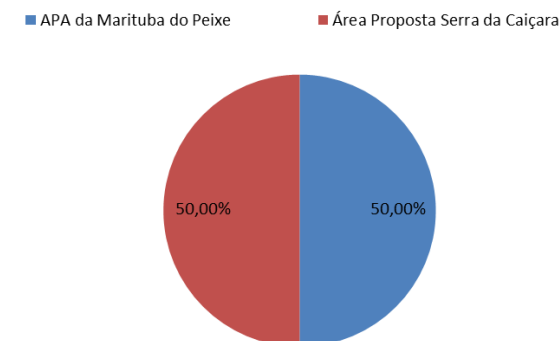
Relações dos Focos Monitorados em Relação ao Total Registrado



Tipos de Vegetação Afetados Pelos Focos



Unidades de Conservação Afetadas Pelos Focos



¹Focos monitorados correspondem àqueles que afetaram remanescentes de vegetação ou unidades de conservação, além das ocorrências identificadas nas propriedades rurais, segundo dados do Cadastro Ambiental Rural.

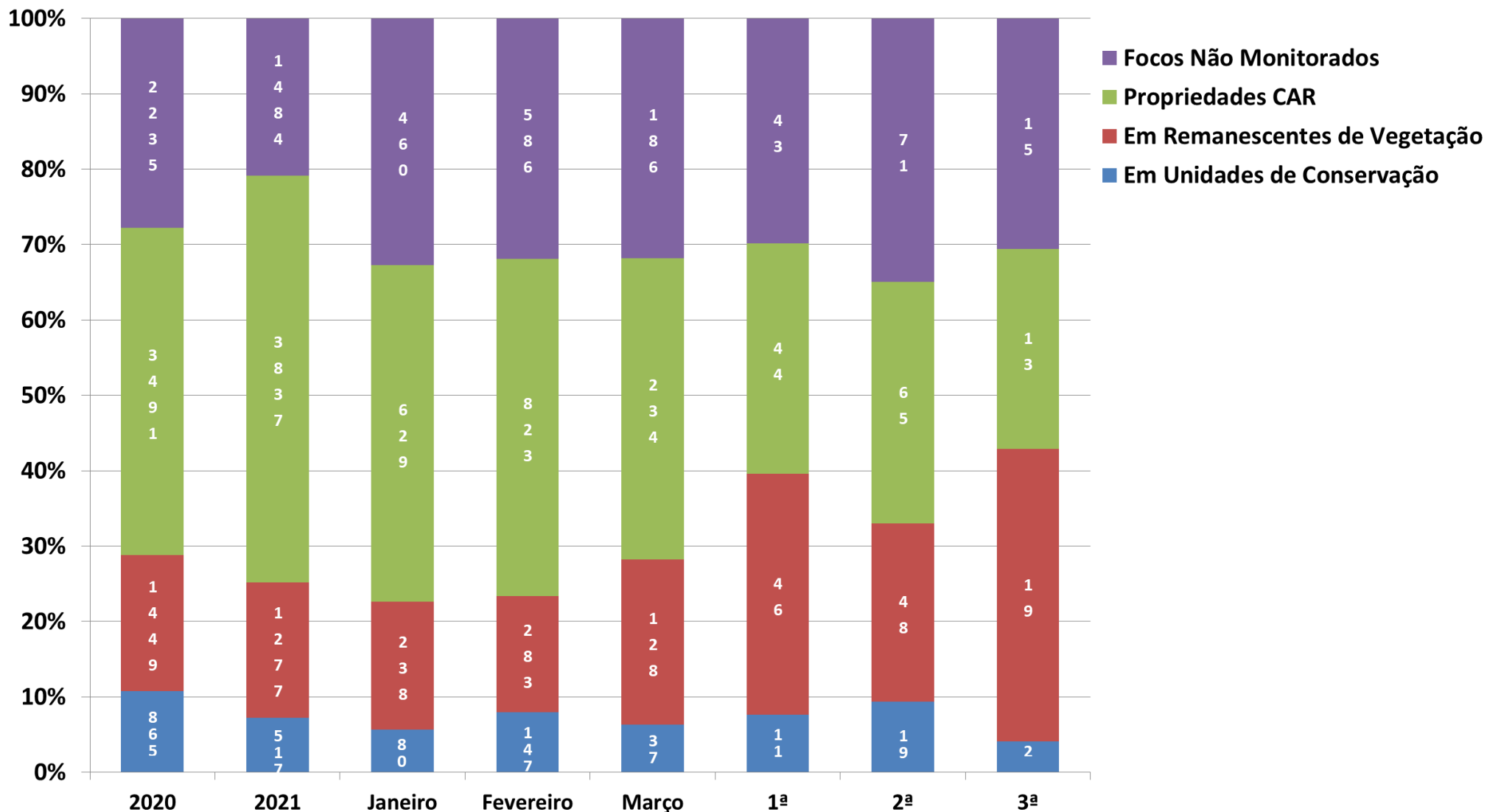


INSTITUTO DO MEIO AMBIENTE
ESTADO DE ALAGOAS

Av. Major Cícero de Góes Monteiro, 2197,
Mutange – CEP 57017-515– Maceió, Alagoas.
Fone: 3315-1738/1778
Fax 3315-1732; www.ima.al.gov.

INSTITUTO DO MEIO AMBIENTE DE ALAGOAS
ASSESSORIA AMBIENTAL DE GEOPROCESSAMENTO
RELATÓRIO SEMANAL DE MONITORAMENTO DE FOCOS DE QUEIMADAS

Evolução dos Focos de Queimadas



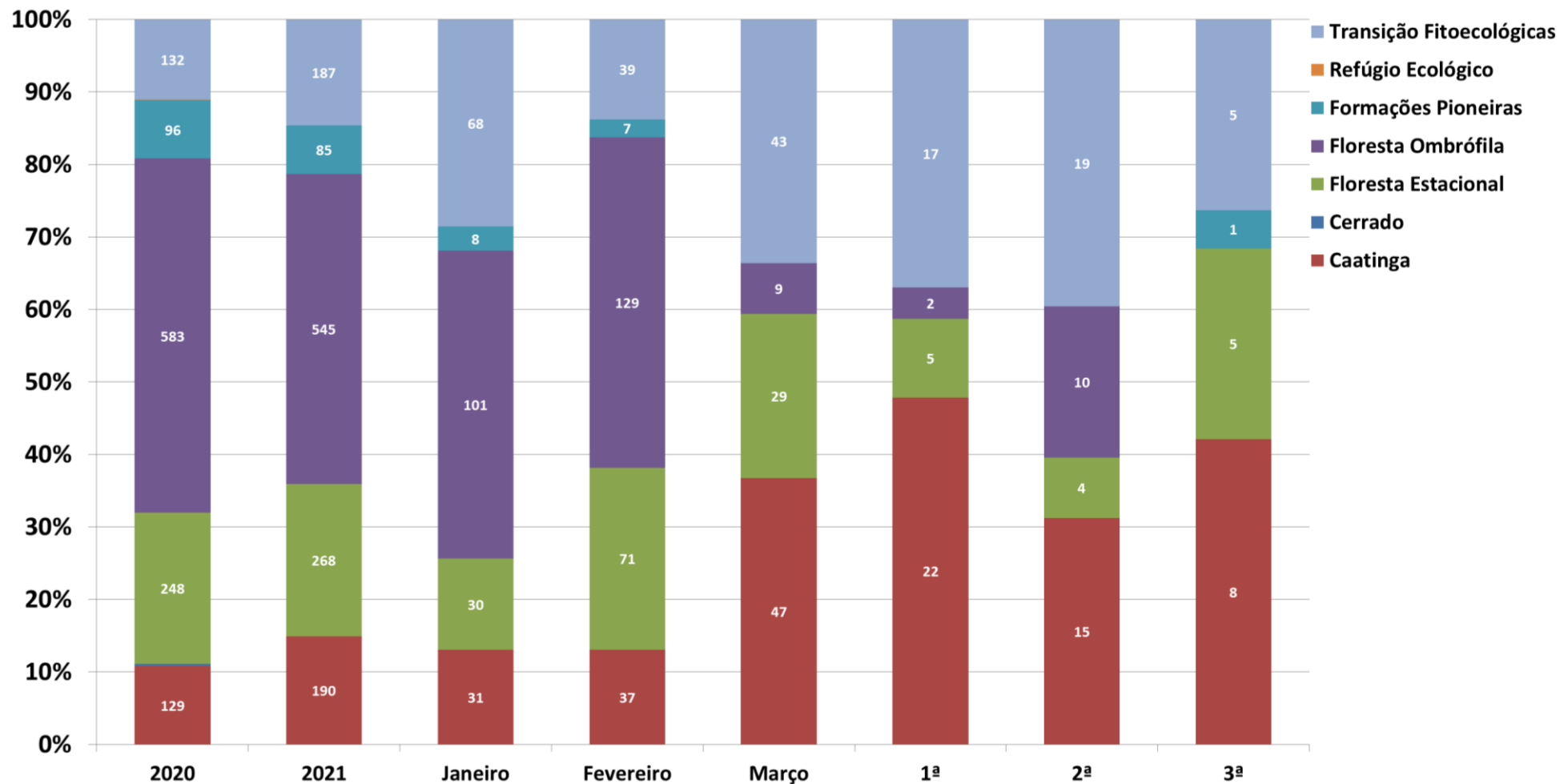


INSTITUTO DO MEIO AMBIENTE
ESTADO DE ALAGOAS

Av. Major Cícero de Góes Monteiro, 2197,
Mutange – CEP 57017-515– Maceió, Alagoas.
Fone: 3315-1738/1778
Fax 3315-1732; www.ima.al.gov.

INSTITUTO DO MEIO AMBIENTE DE ALAGOAS
ASSESSORIA AMBIENTAL DE GEOPROCESSAMENTO
RELATÓRIO SEMANAL DE MONITORAMENTO DE FOCOS DE QUEIMADAS

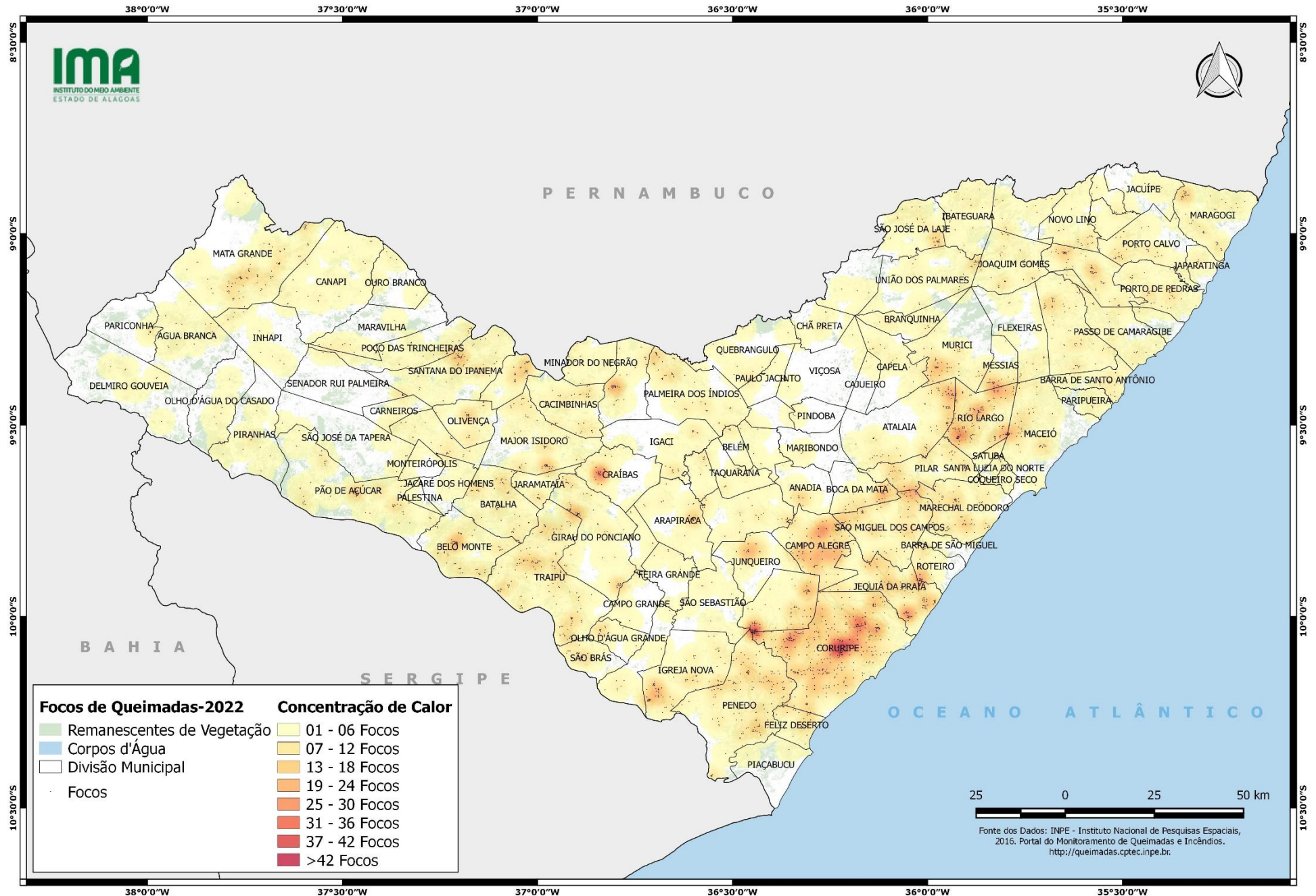
Evolução dos Focos de Queimadas em Remanescentes de Vegetação



DISTRIBUIÇÃO ESPACIAL DOS FOCOS DE QUEIMADAS - 17 a 23/04/2022



CONCENTRAÇÃO DOS FOCOS DE QUEIMADAS – 01/01/2022 a 23/04/2022



**INSTITUTO DO MEIO AMBIENTE DE ALAGOAS
ASSESSORIA AMBIENTAL DE GEOPROCESSAMENTO
RELATÓRIO SEMANAL DE MONITORAMENTO DE FOCOS DE QUEIMADAS**

MUNICÍPIO	QTD FOCOS	DATA (aaaammdd)	HORA GMT (hms)	LATITUDE	LONGITUDE	PRECIPITAÇÃO (mm)	UNIDADE DE CONSERVAÇÃO	TIPO DE VEGETAÇÃO AFETADA	CÓDIGO DA PROPRIEDADE DE OCORRÊNCIA DO FOCO DE QUEIMADA
Pão de Açúcar	5	2022/04/20	15:16:00	-9,712900	-37,370220	0,00	-	-	AL-2706406-1C6EF6AC33014D5983E826AA481FE9A0
		2022/04/20	16:05:00	-9,713160	-37,368920	0,00	-	-	AL-2706406-1C6EF6AC33014D5983E826AA481FE9A0
		2022/04/22	16:18:00	-9,686160	-37,600200	1,40	-	Caatinga	AL-2706406-FA9C59B555CF48DBAA375A9C3BFC49C4
		2022/04/19	16:24:00	-9,665380	-37,608700	0,00	-	Caatinga	-
		2022/04/19	16:24:00	-9,664040	-37,608520	0,00	-	Caatinga	-
Belo Monte	3	2022/04/20	16:05:00	-9,835190	-37,256390	0,00	-	Caatinga	AL-2700904-7D512E8BA83F434AAF767A8087E63945
		2022/04/17	15:22:00	-9,862250	-37,214230	0,00	-	Caatinga	-
		2022/04/17	15:22:00	-9,861750	-37,210320	0,00	-	Caatinga	-
Olho d'Água das Flores	3	2022/04/17	16:11:00	-9,531530	-37,318610	2,70	-	-	AL-2705705-307D44992FC940D7B074D25482EC351A
		2022/04/22	16:18:00	-9,493020	-37,287990	0,10	-	-	AL-2705705-3C81A3E2A7CA41D1AF679181EA1F0BD7
		2022/04/18	15:54:00	-9,577290	-37,189300	0,60	-	Caatinga	-
Água Branca	2	2022/04/17	16:11:00	-9,272130	-37,913540	2,90	-	-	AL-2700102-7A686271BB7149A4B0781238A20A4A21
		2022/04/17	16:11:00	-9,236090	-37,911850	2,90	-	Transições Fitoeológicas	-
Limoeiro de Anadia	2	2022/04/17	15:22:00	-9,734890	-36,480720	1,30	-	Floresta Estacional	-
		2022/04/17	15:22:00	-9,729620	-36,481520	1,30	-	Floresta Estacional	-
Porto Calvo	2	2022/04/22	15:29:00	-8,994380	-35,497160	0,20	-	-	AL-2707305-E58091B6148E42CF971E161D74760CDB
		2022/04/22	15:29:00	-8,994750	-35,497780	0,20	-	-	AL-2707305-E58091B6148E42CF971E161D74760CDB
Traipu	2	2022/04/21	16:37:00	-9,780300	-36,993000	1,10	-	Transições Fitoeológicas	-
		2022/04/21	16:37:00	-9,779650	-36,989540	1,00	-	Transições Fitoeológicas	-
Batalha	1	2022/04/19	15:33:00	-9,748490	-37,093640	0,00	-	Transições Fitoeológicas	-
Feira Grande	1	2022/04/21	15:46:00	-9,882720	-36,750970	1,70	-	Floresta Estacional	-
Igaci	1	2022/04/20	16:05:00	-9,553890	-36,660630	0,00	-	-	AL-2703106-EC6DA1815E0B48BC84B1D31B7CBF00FD
Jequia da Praia	1	2022/04/19	15:33:00	-9,958210	-35,983070	0,00	-	Floresta Estacional	-
Major Isidoro	1	2022/04/23	16:01:00	-9,519880	-37,059400	0,00	-	Caatinga	-
Maravilha	1	2022/04/23	16:01:00	-9,303900	-37,447330	0,00	Área Proposta Serra da Caiçara	-	AL-2704609-CC382B73E4DF47FDB0C4C21EA3F521F7
Pariconha	1	2022/04/21	15:46:00	-9,242540	-37,978630	0,30	-	Transições Fitoeológicas	-
Piaçabuçu	1	2022/04/19	15:33:00	-10,361000	-36,461940	0,00	APA da Marituba do Peixe	Formações Pioneiras	AL-2706802-88A32044CAA442089FD0D69695599E63
Porto Real do Colégio	1	2022/04/19	16:24:00	-10,167480	-36,798000	0,00	-	-	AL-2707503-D9DCAF56C0C94A43B0E685ADB04E5851
Tanque d'Arca	1	2022/04/17	16:11:00	-9,509080	-36,478730	1,30	-	Floresta Estacional	-