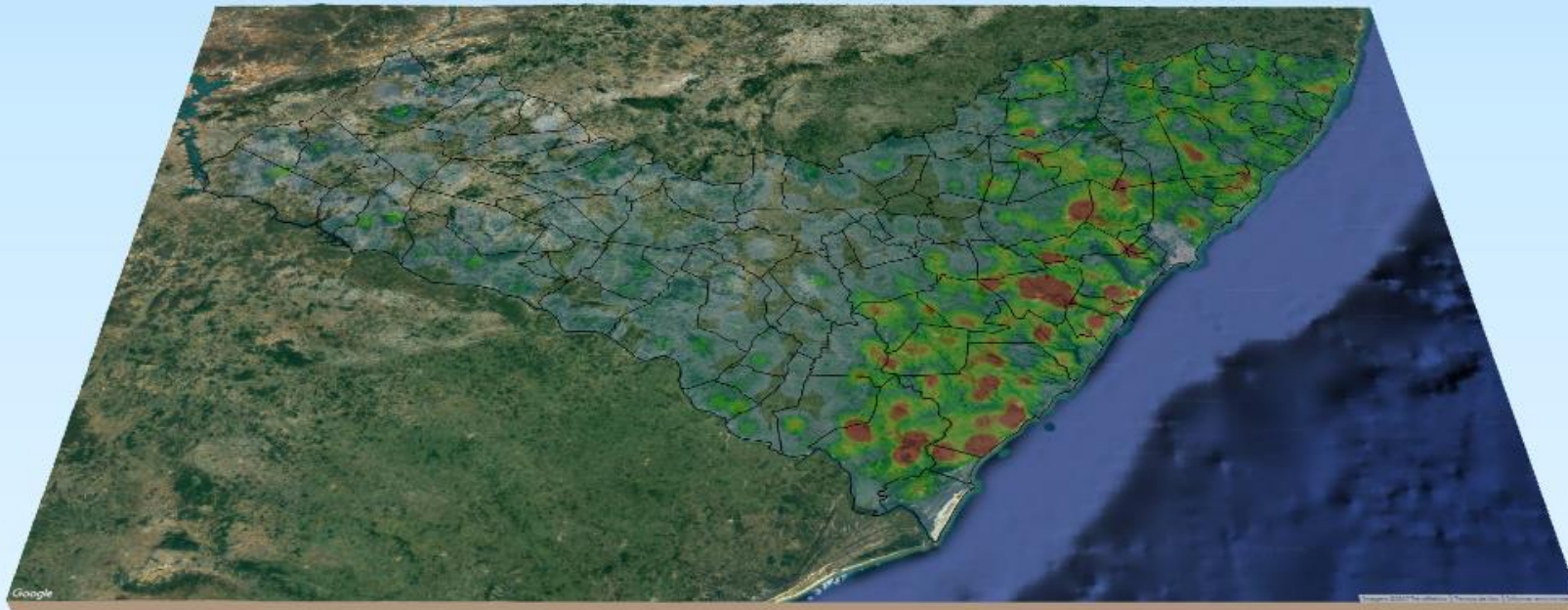


# RELATÓRIO DE MONITORAMENTO DE FOCOS DE QUEIMADAS

24 a 30 de Abril de 2022



**MONITORAMENTO DE FOCOS DE QUEIMADAS NO ESTADO DE ALAGOAS**  
**RELATÓRIO TÉCNICO**

**JOSÉ RENAN VASCONCELOS CALHEIROS FILHO**

Governador do Estado de Alagoas

**FERNANDO SOARES PEREIRA**

Secretário de Estado do Meio Ambiente e dos Recursos Hídricos

**GUSTAVO RESSURREIÇÃO LOPES**

Diretor-Presidente do Instituto do Meio Ambiente de Alagoas

**IVENS BARBOZA LEÃO**

Assessor Executivo de Gestão do  
Instituto do Meio Ambiente de Alagoas

**ADALBERTO LUIZ DE SOUZA NETO**

Gerente de Fauna, Flora e Unidades de Conservação do  
Instituto do Meio Ambiente de Alagoas

**DANIEL NIVALDO DA CONCEIÇÃO**

Assessor Ambiental de Geoprocessamento do  
Instituto do Meio Ambiente de Alagoas

# RESUMO DAS OCORRÊNCIAS DOS FOCOS DE QUEIMADAS

## 24 a 30/04/2022

QUANTIDADE TOTAL DE FOCOS NO ESTADO: 24

QUANTIDADE DE FOCOS MONITORADOS<sup>1</sup>: 12

QUANTIDADE DE FOCOS QUE AFETARAM UNIDADES DE CONSERVAÇÃO: 1

Área de Proteção Ambiental Serra da Caiçara: 1

QUANTIDADE DE FOCOS QUE AFETARAM VEGETAÇÃO: 5

Transições Fitoecológicas - 4

Caatinga - 1

RANKING DOS 5 MUNICÍPIOS COM MAIOR QUANTIDADE DE REGISTROS DE FOCOS:

1-Porto Calvo: 3

2-Batalha: 2

3-Mata Grande: 2

4-Belo Monte: 1

5-Canapi: 1

RANKING DOS 3 MUNICÍPIOS COM MENOR QUANTIDADE DE REGISTROS DE FOCOS:

1-Inhapi: 01

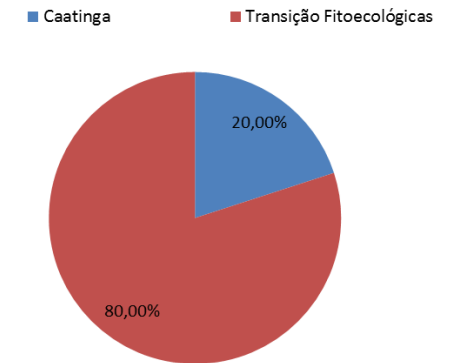
2-Maravilha: 01

3-Pão de Açúcar: 01

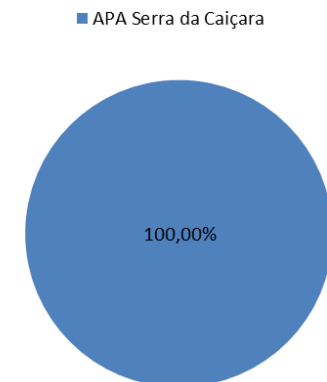
Relações dos Focos Monitorados em Relação ao Total Registrado



Tipos de Vegetação Afetados Pelos Focos



Unidades de Conservação Afetadas Pelos Focos



<sup>1</sup>Focos monitorados correspondem àqueles que afetaram remanescentes de vegetação ou unidades de conservação, além das ocorrências identificadas nas propriedades rurais, segundo dados do Cadastro Ambiental Rural.

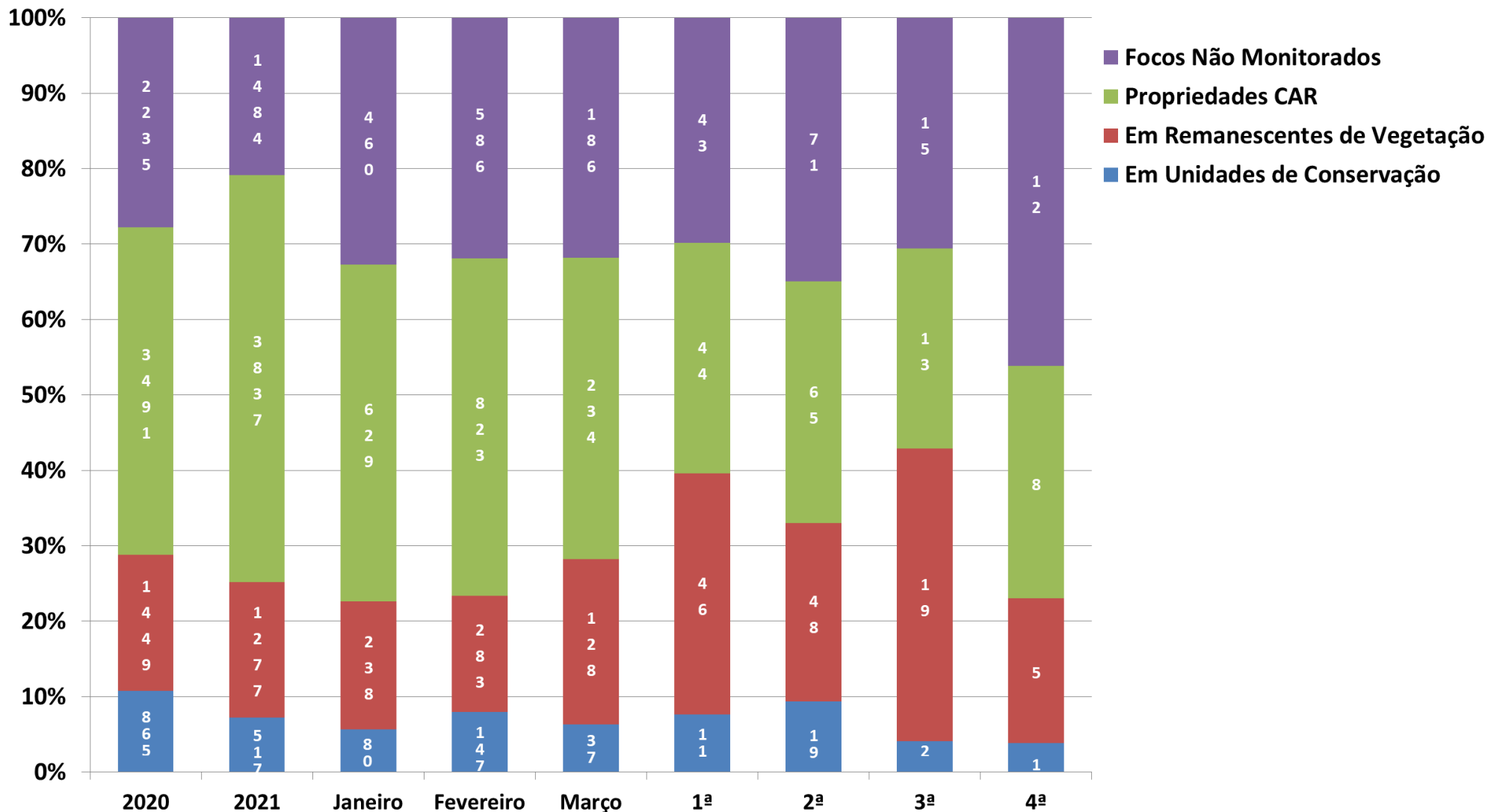


INSTITUTO DO MEIO AMBIENTE  
ESTADO DE ALAGOAS

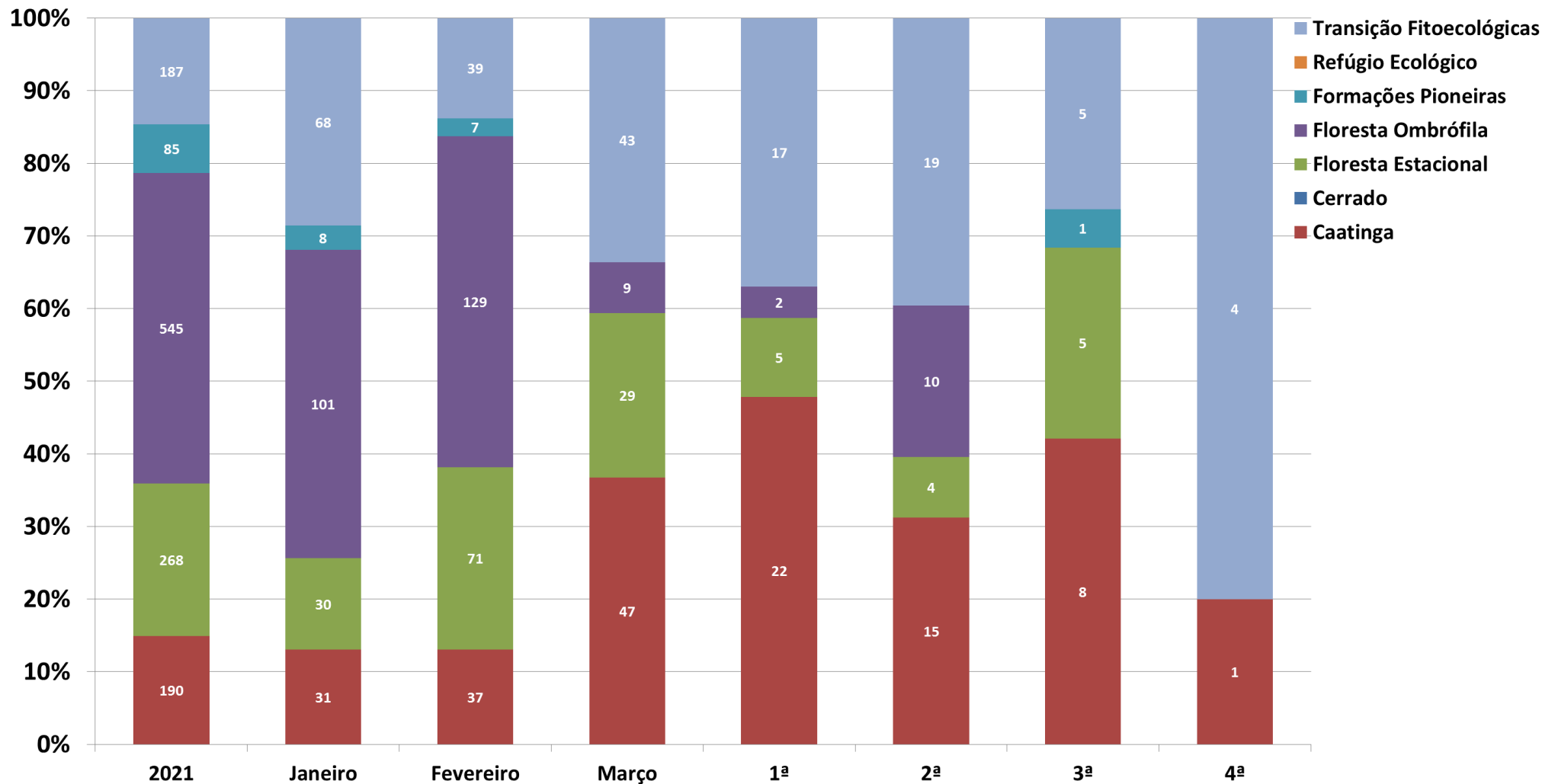
Av. Major Cícero de Góes Monteiro, 2197,  
Mutange – CEP 57017-515– Maceió, Alagoas.  
Fone: 3315-1738/1778  
Fax 3315-1732; www.ima.al.gov.

INSTITUTO DO MEIO AMBIENTE DE ALAGOAS  
ASSESSORIA AMBIENTAL DE GEOPROCESSAMENTO  
RELATÓRIO SEMANAL DE MONITORAMENTO DE FOCOS DE QUEIMADAS

Evolução dos Focos de Queimadas



**Evolução dos Focos de Queimadas em Remanescentes de Vegetação**





INSTITUTO DO MEIO AMBIENTE  
ESTADO DE ALAGOAS

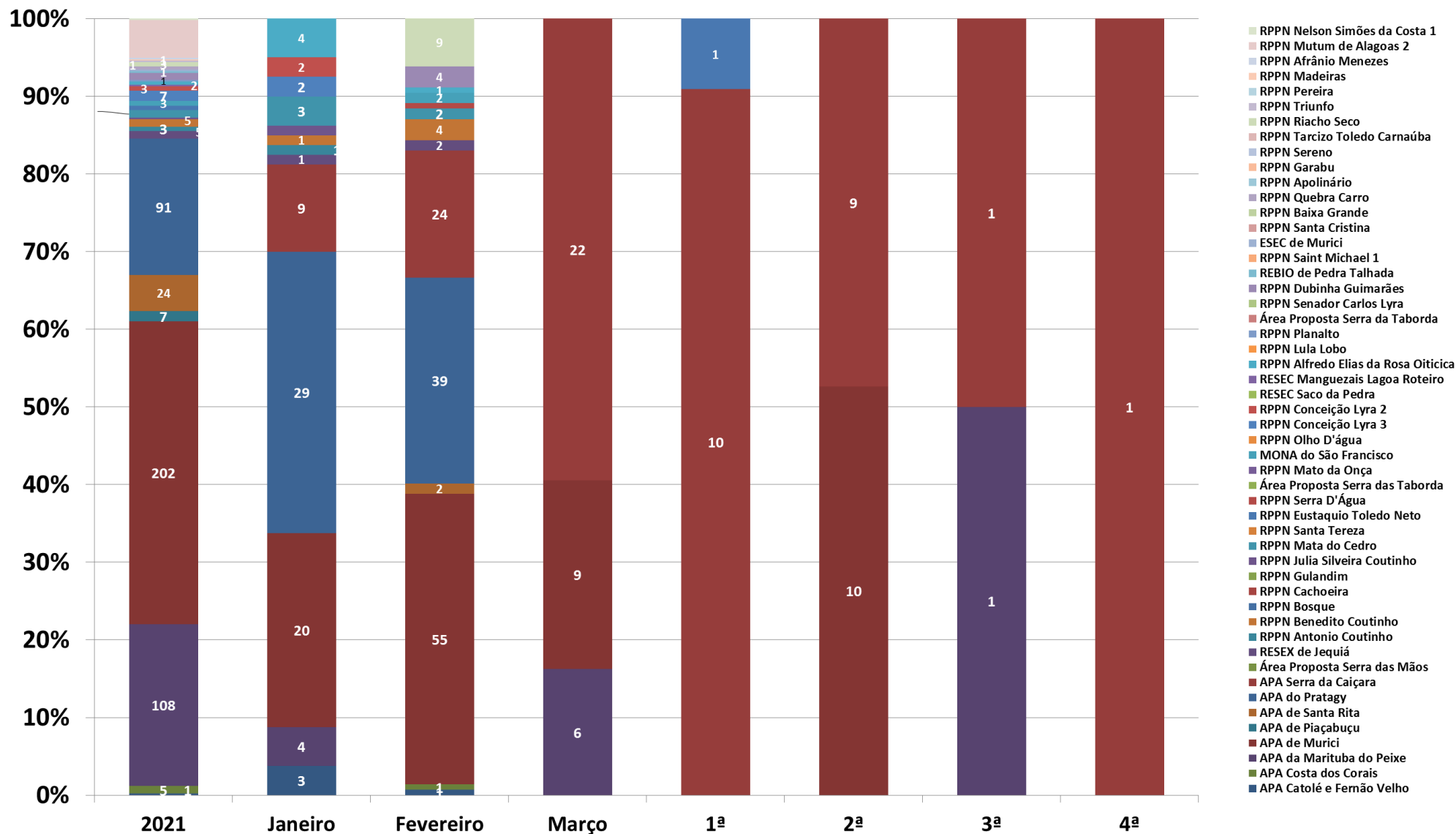
Av. Major Cícero de Góes Monteiro, 2197,  
Mutange – CEP 57017-515– Maceió, Alagoas.  
Fone: 3315-1738/1778  
Fax 3315-1732; www.ima.al.gov.

# INSTITUTO DO MEIO AMBIENTE DE ALAGOAS ASSESSORIA AMBIENTAL DE GEOPROCESSAMENTO RELATÓRIO SEMANAL DE MONITORAMENTO DE FOCOS DE QUEIMADAS

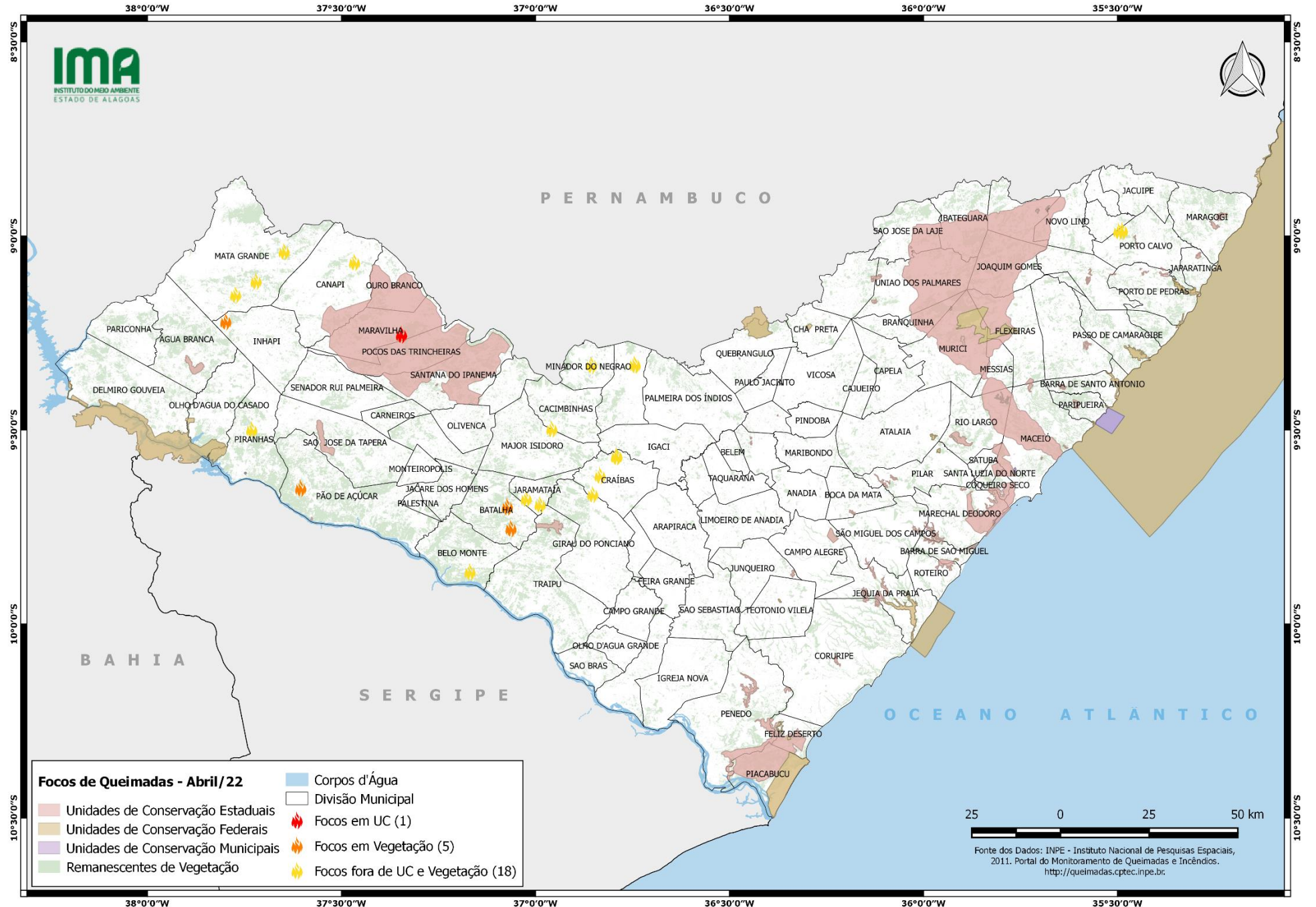
Página: 6

Relatório:  
2022 24-30/04

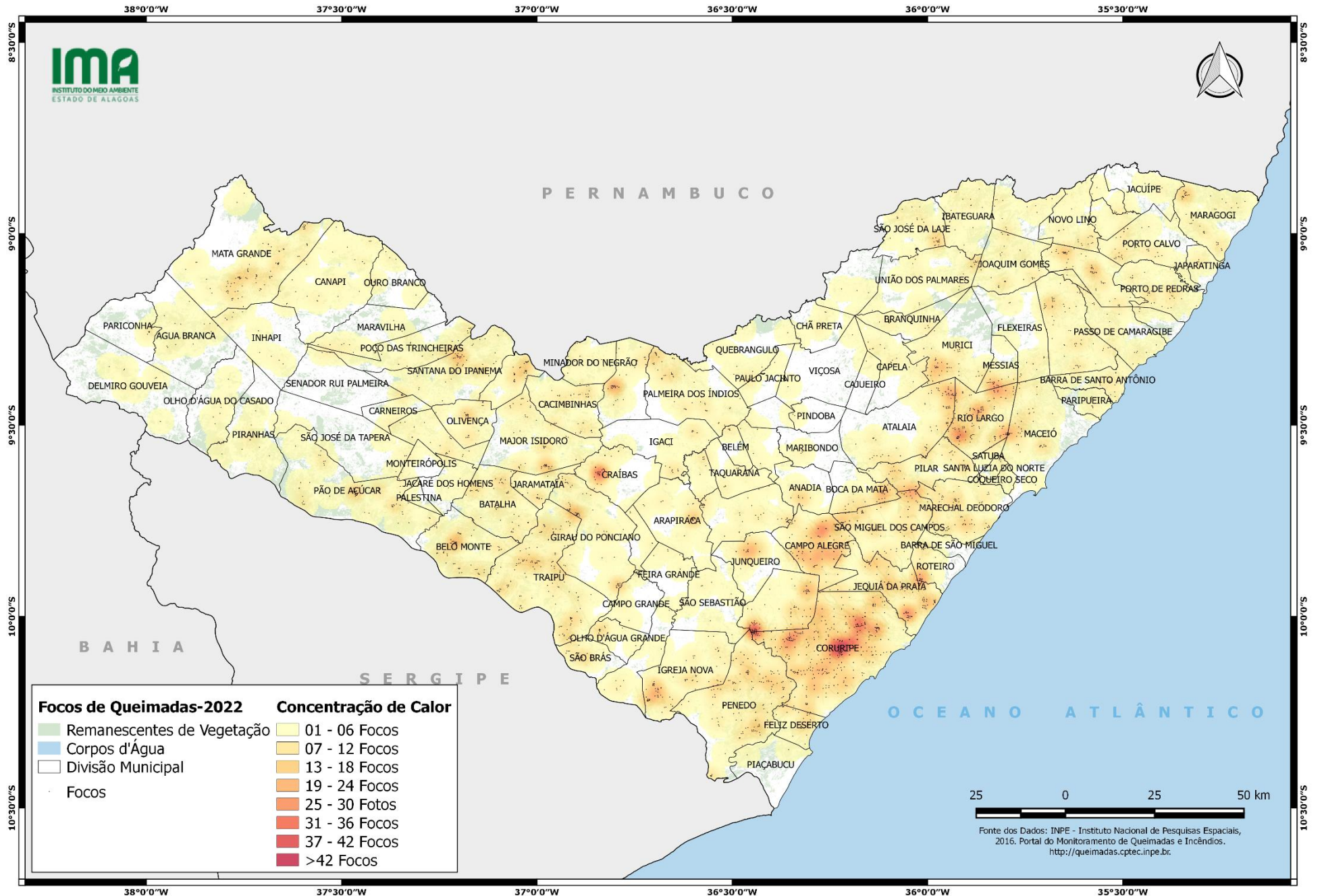
## Evolução dos Focos de Queimadas em Unidades de Conservação



# DISTRIBUIÇÃO ESPACIAL DOS FOCOS DE QUEIMADAS - 24 a 30/04/2022



# CONCENTRAÇÃO DOS FOCOS DE QUEIMADAS – 01/01/2022 a 30/04/2022





**INSTITUTO DO MEIO AMBIENTE DE ALAGOAS  
ASSESSORIA AMBIENTAL DE GEOPROCESSAMENTO  
RELATÓRIO SEMANAL DE MONITORAMENTO DE FOCOS DE QUEIMADAS**

MUNICÍPIO	QTD FOCOS	DATA (aaaammdd)	HORA GMT (hms)	LATITUDE	LONGITUDE	PRECIPITAÇÃO (mm)	UNIDADE DE CONSERVAÇÃO	TIPO DE VEGETAÇÃO AFETADA	CÓDIGO DA PROPRIEDADE DE OCORRÊNCIA DO FOCO DE QUEIMADA
Porto Calvo	3	2022/04/27	16:05:00	-8,987480	-35,497040	0,10	-	-	AL-2707305-E58091B6148E42CF971E161D74760CDB
		2022/04/27	16:05:00	-8,986180	-35,488020	0,10	-	-	AL-2707305-E58091B6148E42CF971E161D74760CDB
		2022/04/27	16:26:00	-8,987000	-35,487770	0,10	-	-	AL-2707305-E58091B6148E42CF971E161D74760CDB
Batalha	2	2022/04/26	15:52:00	-9,697870	-37,072530	0,00	-	Transições Fitoecológicas	AL-2700706-485FC3E30DA14C6FAE3D01834AEE67E8
		2022/04/28	15:16:00	-9,753670	-37,063180	1,20	-	Transições Fitoecológicas	-
Mata Grande	2	2022/04/28	16:05:00	-9,116660	-37,720200	0,00	-	-	AL-2705002-2FAA62E89E6C4FC7860DE91B8CCFD27C
		2022/04/28	16:05:00	-9,151360	-37,772830	0,10	-	-	AL-2705002-940D5030EAFD4CFAB1822A658A607E2C
Belo Monte	1	2022/04/26	15:52:00	-9,865640	-37,168620	0,00	-	-	AL-2700904-AA4C79A816BE492486B787B53CC3783F
Canapi	1	2022/04/24	15:39:00	-9,067770	-37,466350	0,50	-	-	AL-2701605-7F116C4F98FA422EA7D654478735B089
Inhapi	1	2022/04/28	16:05:00	-9,220270	-37,798180	0,20	-	Transições Fitoecológicas	-
Maravilha	1	2022/04/24	15:39:00	-9,254390	-37,345350	0,10	APA Serra da Caiçara	Transições Fitoecológicas	-
Pão de Açúcar	1	2022/04/26	15:52:00	-9,650010	-37,605050	0,00	-	Caatinga	-