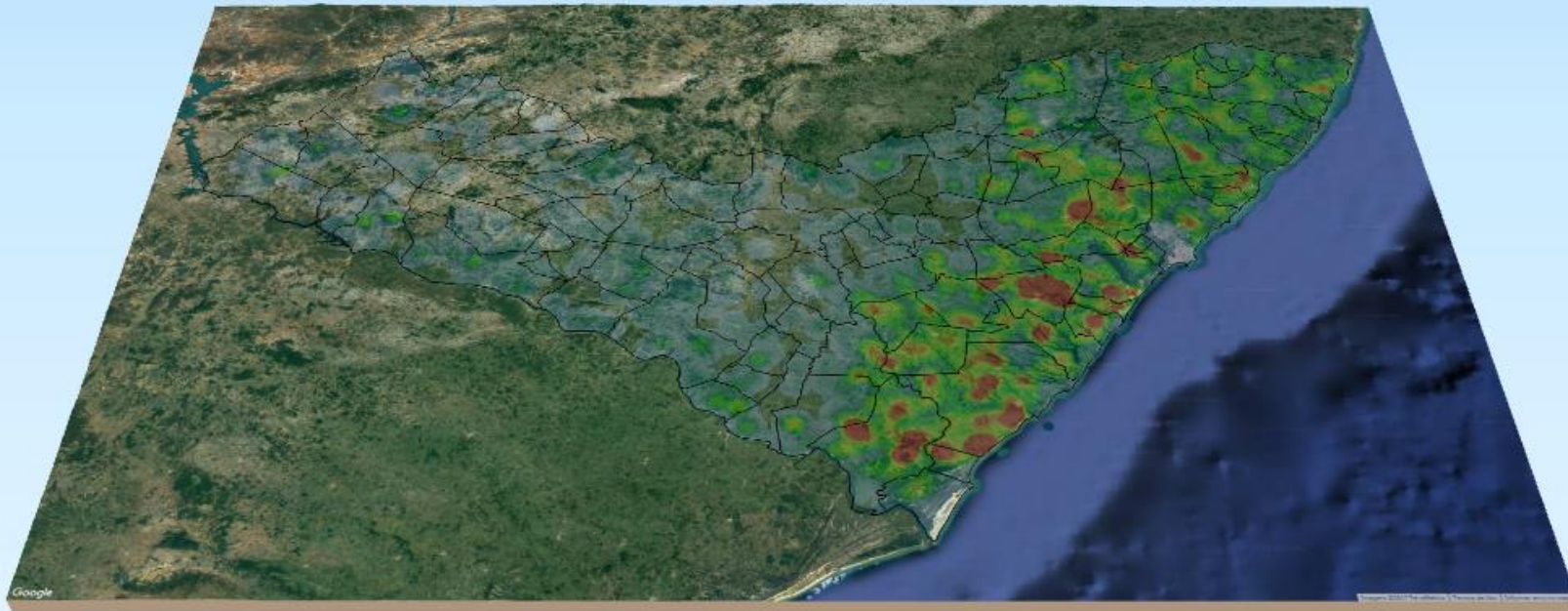


RELATÓRIO DE MONITORAMENTO DE FOCOS DE QUEIMADAS

01 a 07 de Maio de 2022



MONITORAMENTO DE FOCOS DE QUEIMADAS NO ESTADO DE ALAGOAS
RELATÓRIO TÉCNICO

JOSÉ RENAN VASCONCELOS CALHEIROS FILHO

Governador do Estado de Alagoas

FERNANDO SOARES PEREIRA

Secretário de Estado do Meio Ambiente e dos Recursos Hídricos

GUSTAVO RESSURREIÇÃO LOPES

Diretor-Presidente do Instituto do Meio Ambiente de Alagoas

IVENS BARBOZA LEÃO

Assessor Executivo de Gestão do
Instituto do Meio Ambiente de Alagoas

ADALBERTO LUIZ DE SOUZA NETO

Gerente de Fauna, Flora e Unidades de Conservação do
Instituto do Meio Ambiente de Alagoas

DANIEL NIVALDO DA CONCEIÇÃO

Assessor Ambiental de Geoprocessamento do
Instituto do Meio Ambiente de Alagoas

RESUMO DAS OCORRÊNCIAS DOS FOCOS DE QUEIMADAS

01 a 07/05/2022

QUANTIDADE TOTAL DE FOCOS NO ESTADO: 45

QUANTIDADE DE FOCOS MONITORADOS¹: 25

QUANTIDADE DE FOCOS QUE AFETARAM UNIDADES DE CONSERVAÇÃO: 1
Área de Proteção Ambiental Serra da Caiçara: 1

QUANTIDADE DE FOCOS QUE AFETARAM VEGETAÇÃO: 13

Transições Fitoecológicas - 8
Caatinga - 4
Floresta Ombrófila - 1

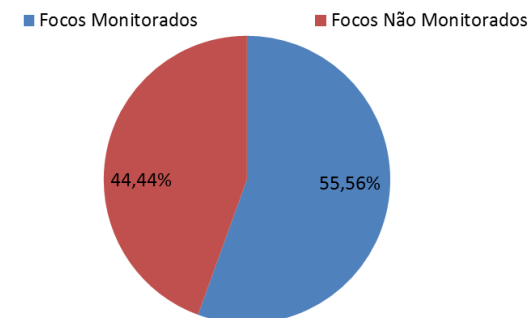
RANKING DOS 5 MUNICÍPIOS COM MAIOR QUANTIDADE DE REGISTROS DE FOCOS:

1-Batalha: 8
2-Jacaré dos Homens: 3
3-São Miguel dos Campos: 3
4-Olivença: 2
5-Arapiraca: 1

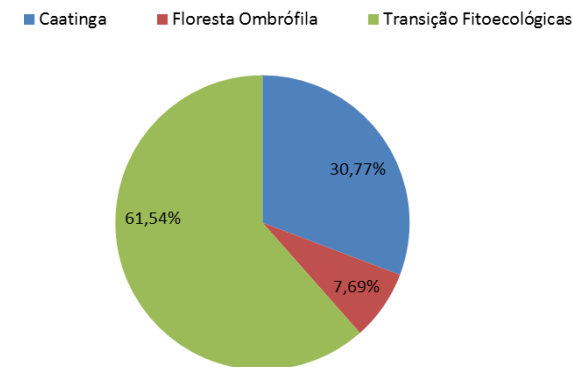
RANKING DOS 5 MUNICÍPIOS COM MENOR QUANTIDADE DE REGISTROS DE FOCOS:

1-Craíbas: 01
2-Jaramataia: 01
3-Junqueiro: 01
4-Maragogi: 01
5-Maravilha: 01

Relações dos Focos Monitorados em Relação ao Total Registrado

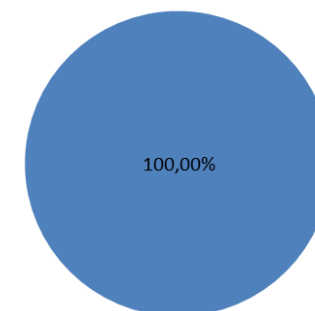


Tipos de Vegetação Afetados Pelos Focos



Unidades de Conservação Afetadas Pelos Focos

■ APA Serra da Caiçara



¹Focos monitorados correspondem àqueles que afetaram remanescentes de vegetação ou unidades de conservação, além das ocorrências identificadas nas propriedades rurais, segundo dados do Cadastro Ambiental Rural.

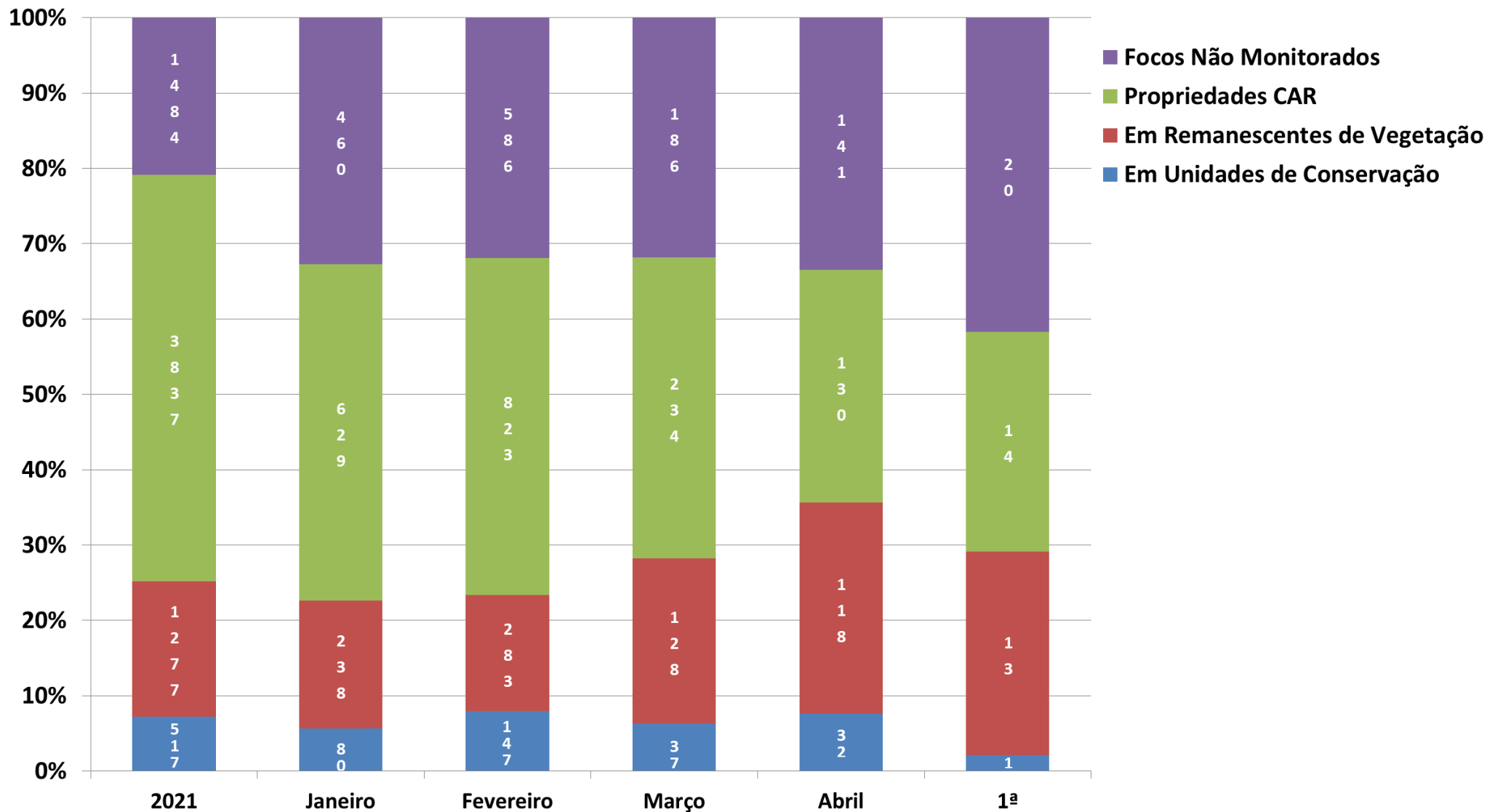


INSTITUTO DO MEIO AMBIENTE
ESTADO DE ALAGOAS

Av. Major Cícero de Góes Monteiro, 2197,
Mutange – CEP 57017-515– Maceió, Alagoas.
Fone: 3315-1738/1778
Fax 3315-1732; www.ima.al.gov.

INSTITUTO DO MEIO AMBIENTE DE ALAGOAS
ASSESSORIA AMBIENTAL DE GEOPROCESSAMENTO
RELATÓRIO SEMANAL DE MONITORAMENTO DE FOCOS DE QUEIMADAS

Evolução dos Focos de Queimadas



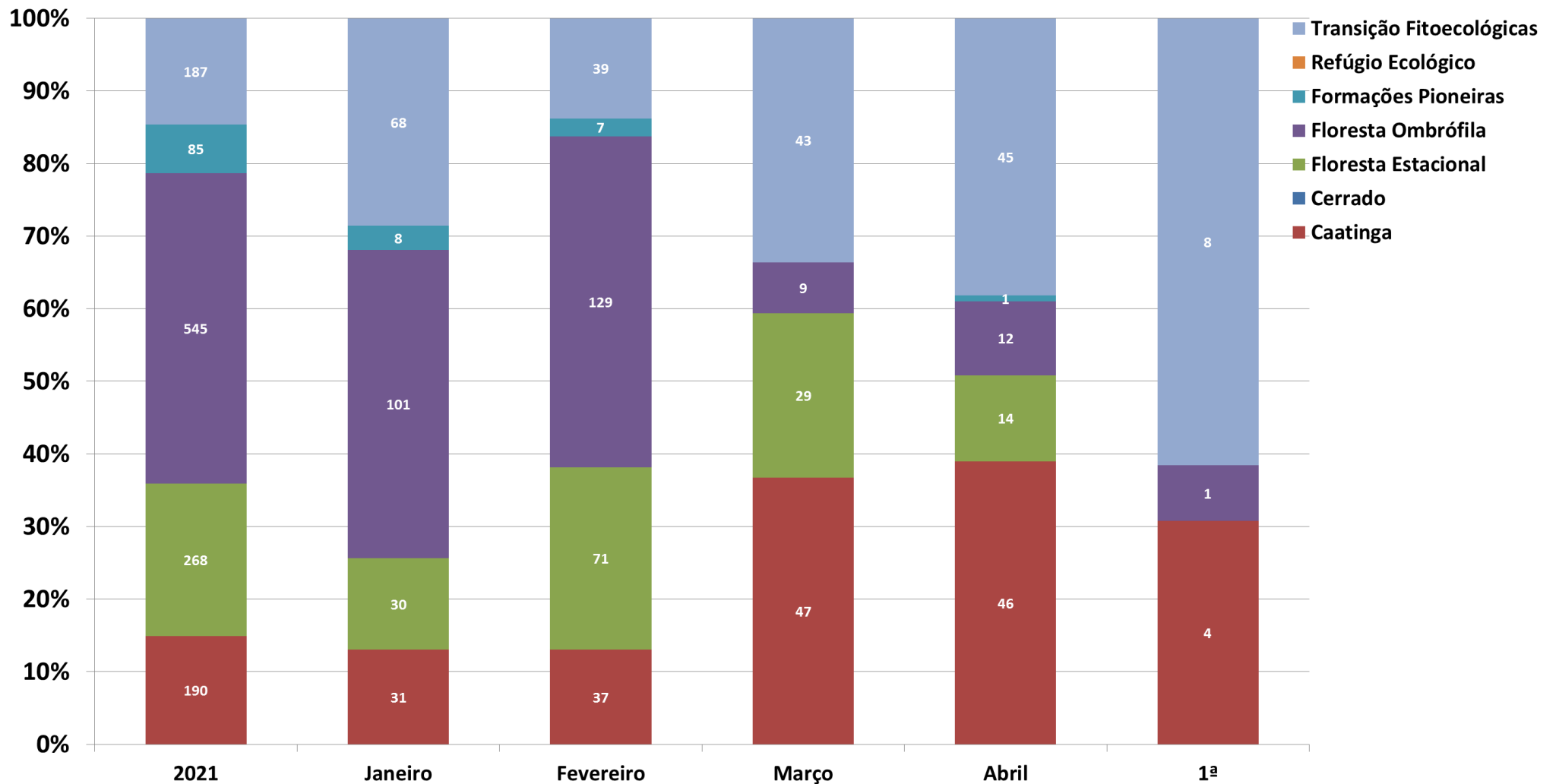


INSTITUTO DO MEIO AMBIENTE
ESTADO DE ALAGOAS

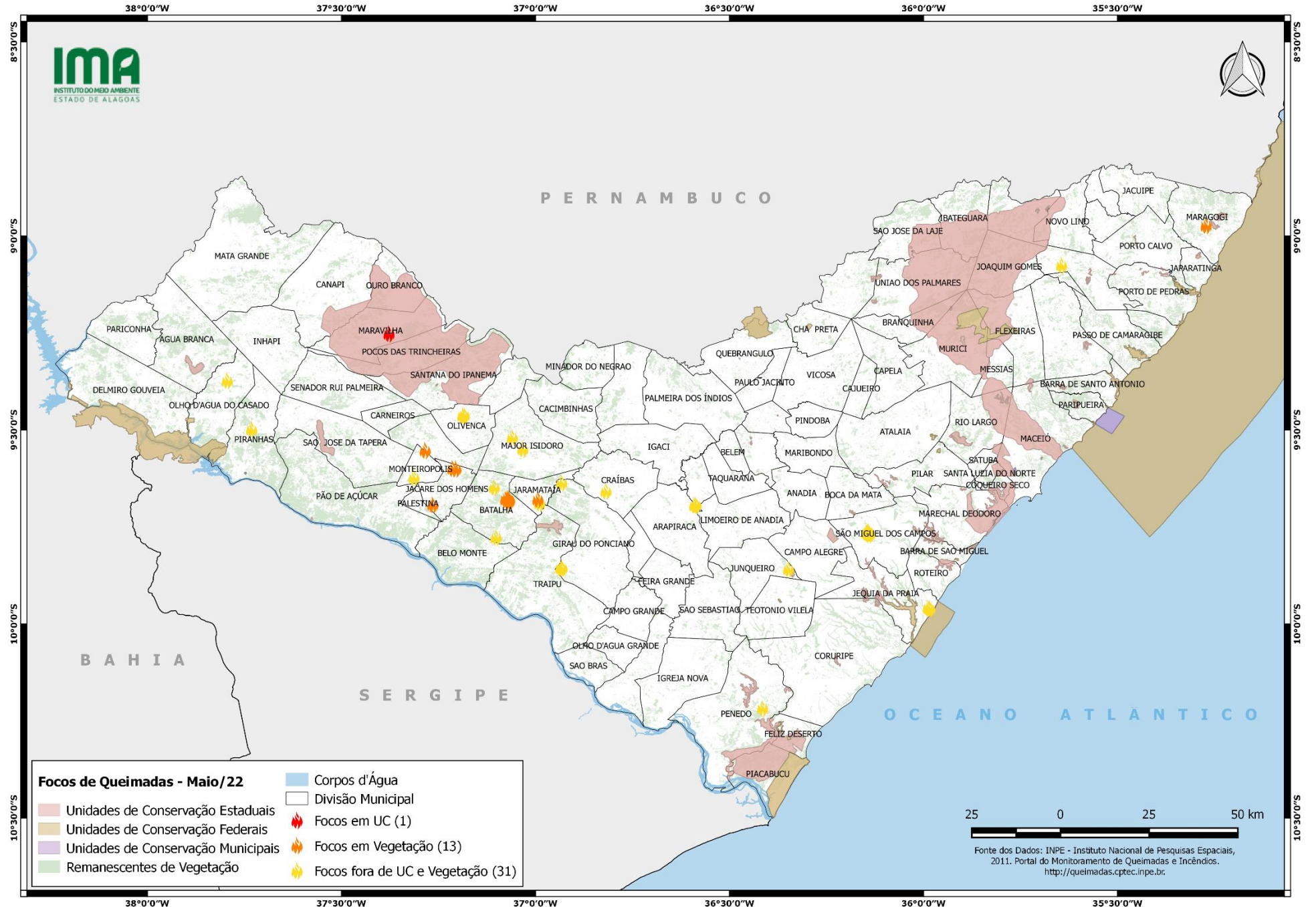
Av. Major Cícero de Góes Monteiro, 2197,
Mutange – CEP 57017-515– Maceió, Alagoas.
Fone: 3315-1738/1778
Fax 3315-1732; www.ima.al.gov.

INSTITUTO DO MEIO AMBIENTE DE ALAGOAS
ASSESSORIA AMBIENTAL DE GEOPROCESSAMENTO
RELATÓRIO SEMANAL DE MONITORAMENTO DE FOCOS DE QUEIMADAS

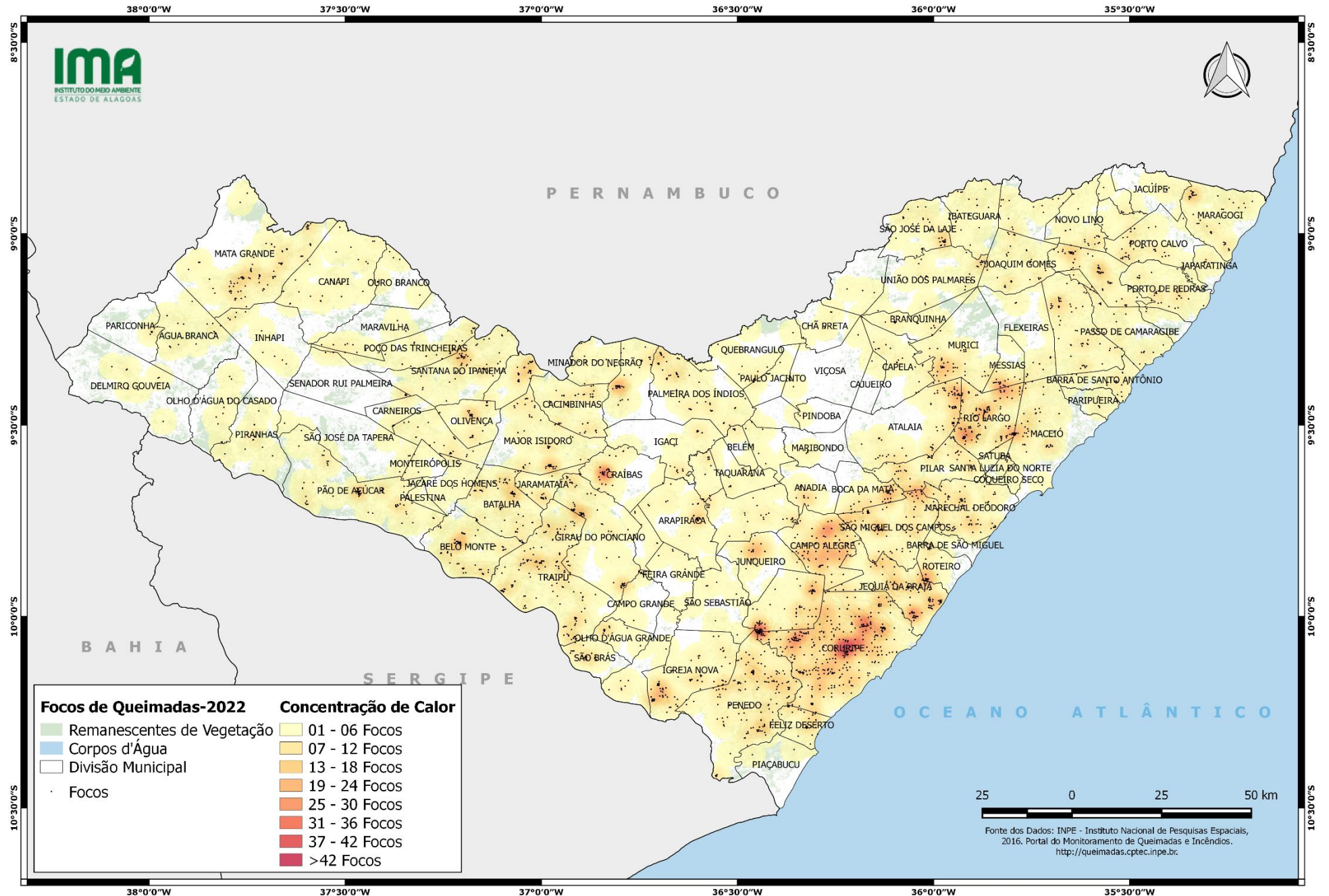
Evolução dos Focos de Queimadas em Remanescentes de Vegetação



DISTRIBUIÇÃO ESPACIAL DOS FOCOS DE QUEIMADAS - 01 a 07/05/2022



CONCENTRAÇÃO DOS FOCOS DE QUEIMADAS – 01/01/2022 a 07/05/2022



**INSTITUTO DO MEIO AMBIENTE DE ALAGOAS
ASSESSORIA AMBIENTAL DE GEOPROCESSAMENTO
RELATÓRIO SEMANAL DE MONITORAMENTO DE FOCOS DE QUEIMADAS**

MUNICÍPIO	QTD FOCOS	DATA (aaaammdd)	HORA GMT (hms)	LATITUDE	LONGITUDE	PRECIPITAÇÃO (mm)	UNIDADE DE CONSERVAÇÃO	TIPO DE VEGETAÇÃO AFETADA	CÓDIGO DA PROPRIEDADE DE OCORRÊNCIA DO FOCO DE QUEIMADA
Batalha	8	2022/05/06	13:01:00	-9,647780	-37,106350	0,00	-	-	AL-2700706-A90F0746A1184CAB9D916C32C4D659A
		2022/05/06	15:16:00	-9,679340	-37,069810	0,00	-	Transições Fitoecológicas	-
		2022/05/06	15:16:00	-9,680510	-37,066860	0,00	-	Transições Fitoecológicas	-
		2022/05/06	15:56:00	-9,685470	-37,069450	0,00	-	Transições Fitoecológicas	-
		2022/05/06	15:56:00	-9,678810	-37,076840	0,00	-	Transições Fitoecológicas	-
		2022/05/06	16:05:00	-9,678940	-37,073030	0,00	-	Transições Fitoecológicas	-
		2022/05/06	16:05:00	-9,678370	-37,069380	0,00	-	Transições Fitoecológicas	-
		2022/05/06	16:05:00	-9,678310	-37,069240	0,00	-	Transições Fitoecológicas	-
Jacaré dos Homens	3	2022/05/03	15:22:00	-9,692750	-37,264710	0,10	-	Caatinga	-
		2022/05/06	13:01:00	-9,600480	-37,205170	0,00	-	Caatinga	-
		2022/05/06	13:01:00	-9,599340	-37,213510	0,00	-	Caatinga	-
São Miguel dos Campos	3	2022/05/01	16:50:00	-9,769950	-36,141180	0,00	-	-	AL-2708600-3E600BE5BD7B4C49A440468898E6ECCD
		2022/05/01	15:39:00	-9,765160	-36,146000	0,00	-	-	AL-2708600-F18133EBC58B490FA1F4B076EFFAF95E
		2022/05/02	03:04:00	-9,764580	-36,145630	11,10	-	-	AL-2708600-F18133EBC58B490FA1F4B076EFFAF95E
Olivença	2	2022/05/05	15:33:00	-9,462990	-37,187600	0,00	-	-	AL-2706000-4F9E3504E9BC42BD94E64C2F092B5CD5
		2022/05/05	15:33:00	-9,462410	-37,183350	0,00	-	-	AL-2706000-9D5DF719ADDC4BC0ADCC690D6402DA12
Arapiraca	1	2022/05/06	16:05:00	-9,694080	-36,589970	0,00	-	-	AL-2700300-8CCE791A910A4318AEDCC536ABD99835
Craibas	1	2022/05/05	16:24:00	-9,657500	-36,818460	0,00	-	-	AL-2702355-86C9CB81769E4757B2E50C6042668641
Jaramataia	1	2022/05/05	12:19:00	-9,678970	-36,993820	0,00	-	Transições Fitoecológicas	AL-2703700-85C6DB5BFCD84DD68C9CF29F1FD3719E
Junqueiro	1	2022/05/06	16:05:00	-9,858330	-36,348010	0,00	-	-	AL-2704005-7175777D10184B6B9EFDCCD1A0214895F
Maragogi	1	2022/05/05	15:33:00	-8,973270	-35,271840	0,20	-	Floresta Ombrófila	AL-2704500-E911D9ED1968479FB0B321FC92611902
Maravilha	1	2022/05/06	16:05:00	-9,252030	-37,377520	0,00	APA Serra da Caiçara	-	AL-2704609-CCB5F2E08AE94F42A37431A221BD5255
Olho d'Água das Flores	1	2022/05/01	16:01:00	-9,552510	-37,284340	0,00	-	Caatinga	-
Penedo	1	2022/05/06	15:16:00	-10,216590	-36,414850	0,00	-	-	AL-2706703-1006DE512DB143B5AE439Aafb923B977
Piranhas	1	2022/05/01	16:01:00	-9,498300	-37,731480	0,00	-	-	AL-2707107-490E1801FF2F4004A4ABB34F474F3A11