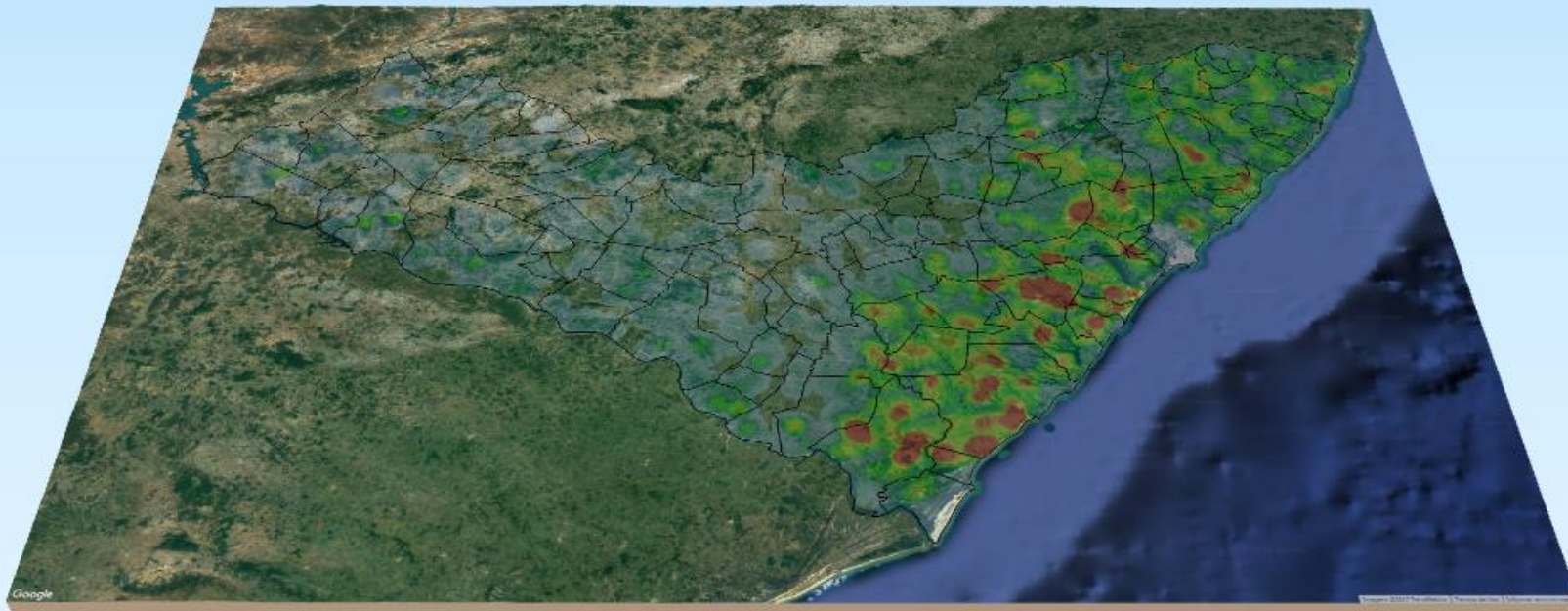


# RELATÓRIO DE MONITORAMENTO DE FOCOS DE QUEIMADAS

08 a 14 de Maio de 2022



**MONITORAMENTO DE FOCOS DE QUEIMADAS NO ESTADO DE ALAGOAS**  
**RELATÓRIO TÉCNICO**

**JOSÉ RENAN VASCONCELOS CALHEIROS FILHO**

Governador do Estado de Alagoas

**FERNANDO SOARES PEREIRA**

Secretário de Estado do Meio Ambiente e dos Recursos Hídricos

**GUSTAVO RESSURREIÇÃO LOPES**

Diretor-Presidente do Instituto do Meio Ambiente de Alagoas

**IVENS BARBOZA LEÃO**

Assessor Executivo de Gestão do  
Instituto do Meio Ambiente de Alagoas

**ADALBERTO LUIZ DE SOUZA NETO**

Gerente de Fauna, Flora e Unidades de Conservação do  
Instituto do Meio Ambiente de Alagoas

**DANIEL NIVALDO DA CONCEIÇÃO**

Assessor Ambiental de Geoprocessamento do  
Instituto do Meio Ambiente de Alagoas

# RESUMO DAS OCORRÊNCIAS DOS FOCOS DE QUEIMADAS

## 08 a 14/05/2022

QUANTIDADE TOTAL DE FOCOS NO ESTADO: 19

QUANTIDADE DE FOCOS MONITORADOS<sup>1</sup>: 25

QUANTIDADE DE FOCOS QUE AFETARAM UNIDADES DE CONSERVAÇÃO: 2

Área de Proteção Ambiental Serra da Caiçara: 2

QUANTIDADE DE FOCOS QUE AFETARAM VEGETAÇÃO: 12

Caatinga - 7

Transições Fitoecológicas - 5

RANKING DOS 5 MUNICÍPIOS COM MAIOR QUANTIDADE DE REGISTROS DE FOCOS:

1-Belo Monte: 03

2-Água Branca: 02

3-Jaramataia: 02

4-Mata Grande: 02

5-Santana do Ipanema: 02

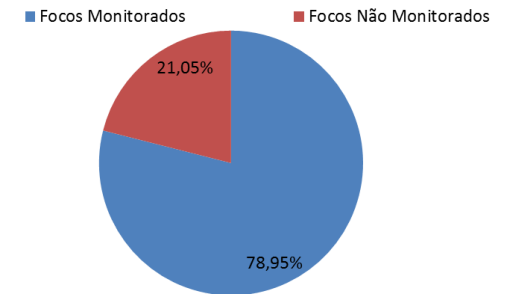
RANKING DOS 3 MUNICÍPIOS COM MENOR QUANTIDADE DE REGISTROS DE FOCOS:

1-Traipu: 02

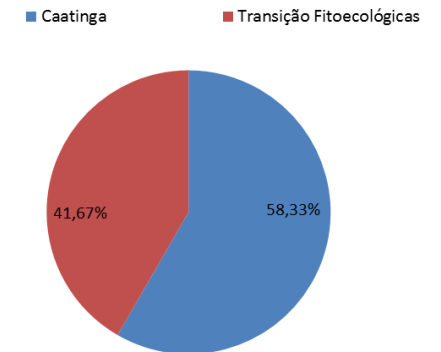
2-Major Isidoro: 01

3-Piranhas: 01

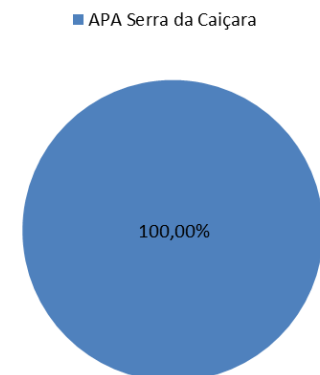
Relações dos Focos Monitorados em Relação ao Total Registrado



Tipos de Vegetação Afetados Pelos Focos



Unidades de Conservação Afetadas Pelos Focos



<sup>1</sup>Focos monitorados correspondem àqueles que afetaram remanescentes de vegetação ou unidades de conservação, além das ocorrências identificadas nas propriedades rurais, segundo dados do Cadastro Ambiental Rural.



INSTITUTO DO MEIO AMBIENTE  
ESTADO DE ALAGOAS

Av. Major Cícero de Góes Monteiro, 2197,  
Mutange – CEP 57017-515– Maceió, Alagoas.

Fone: 3315-1738/1778

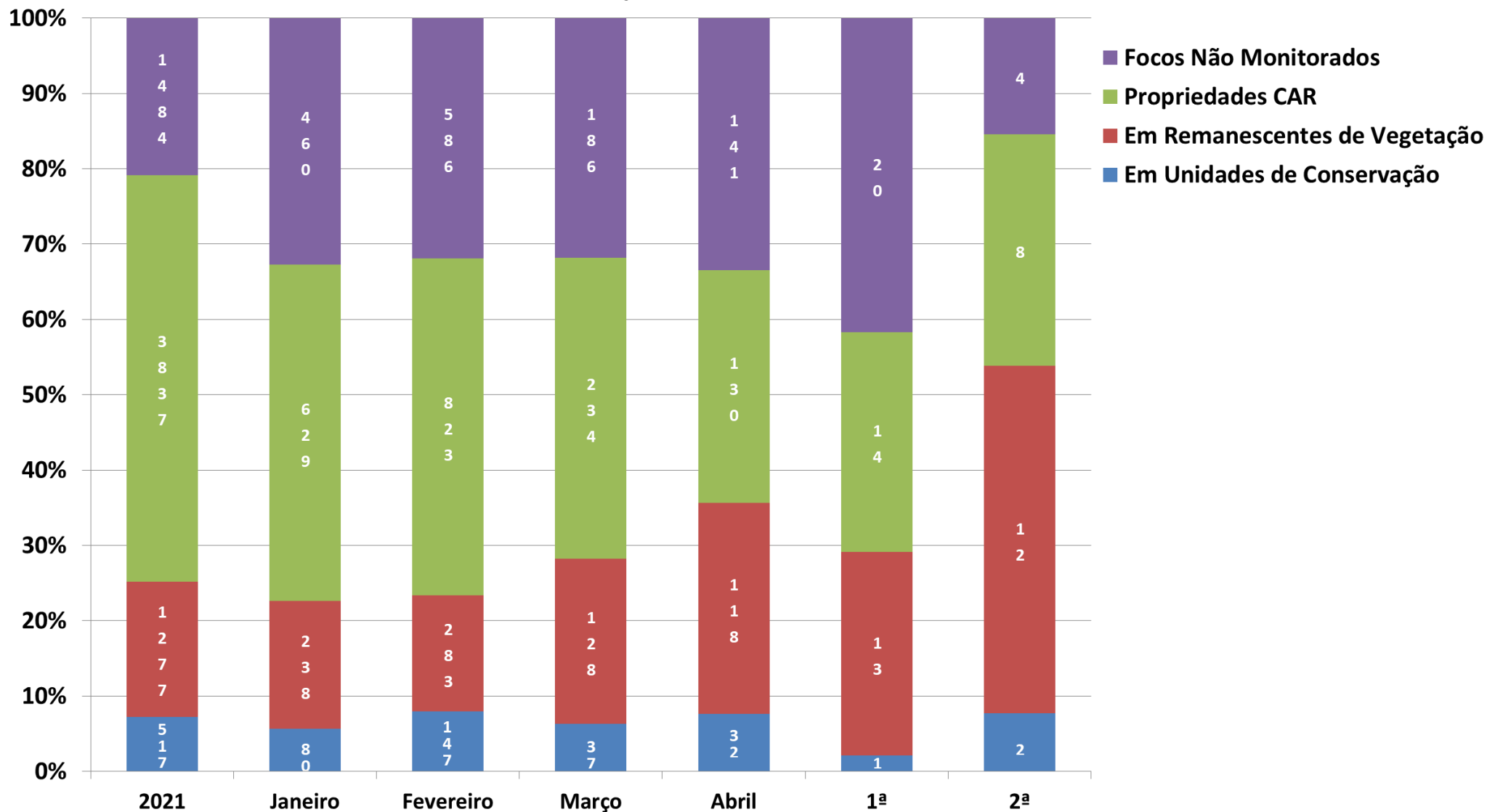
Fax 3315-1732; www.ima.al.gov.

INSTITUTO DO MEIO AMBIENTE DE ALAGOAS  
ASSESSORIA AMBIENTAL DE GEOPROCESSAMENTO  
RELATÓRIO SEMANAL DE MONITORAMENTO DE FOCOS DE QUEIMADAS

Página: 4

Relatório:  
2022 08-14/05

Evolução dos Focos de Queimadas



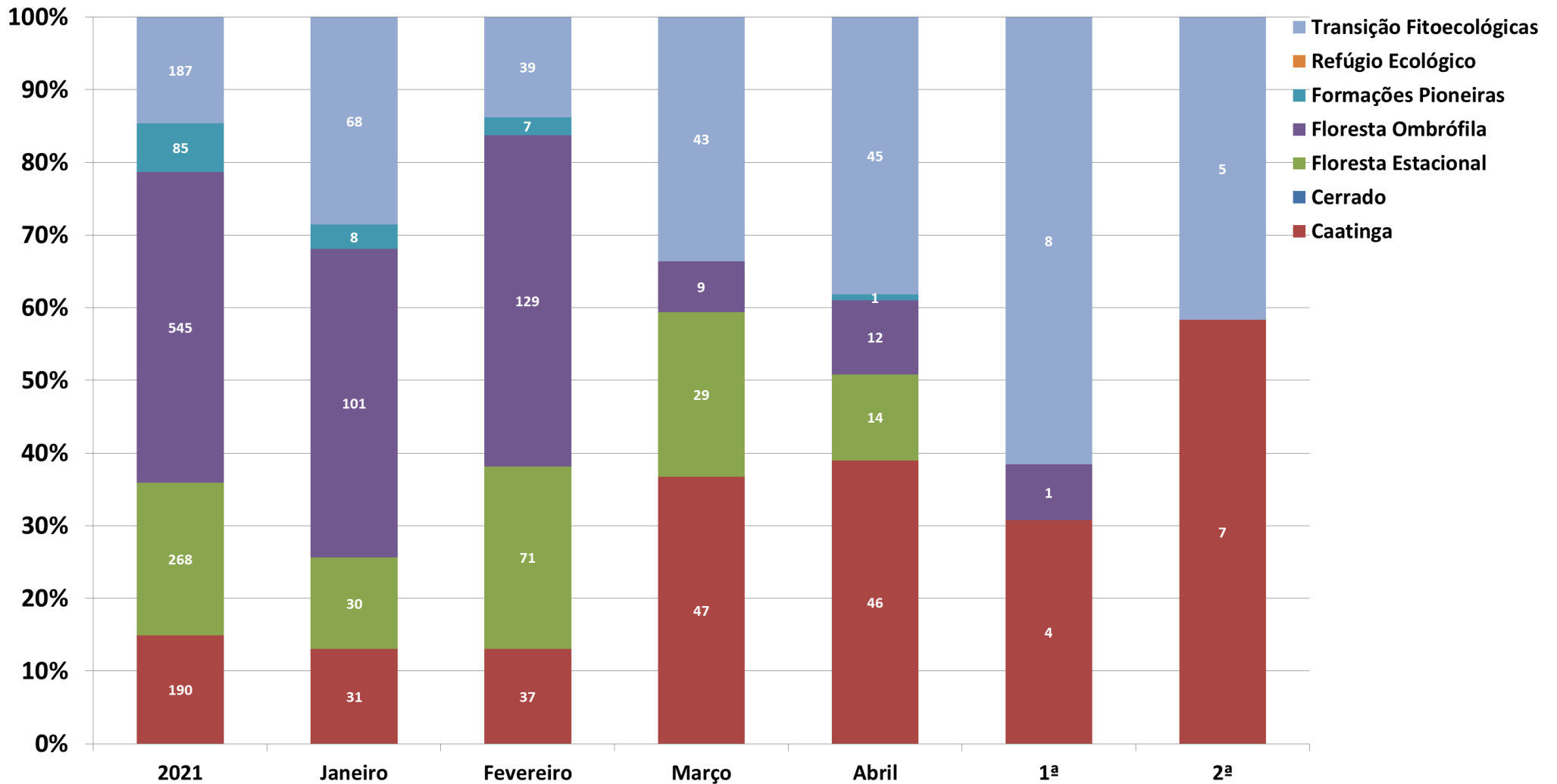


INSTITUTO DO MEIO AMBIENTE  
ESTADO DE ALAGOAS

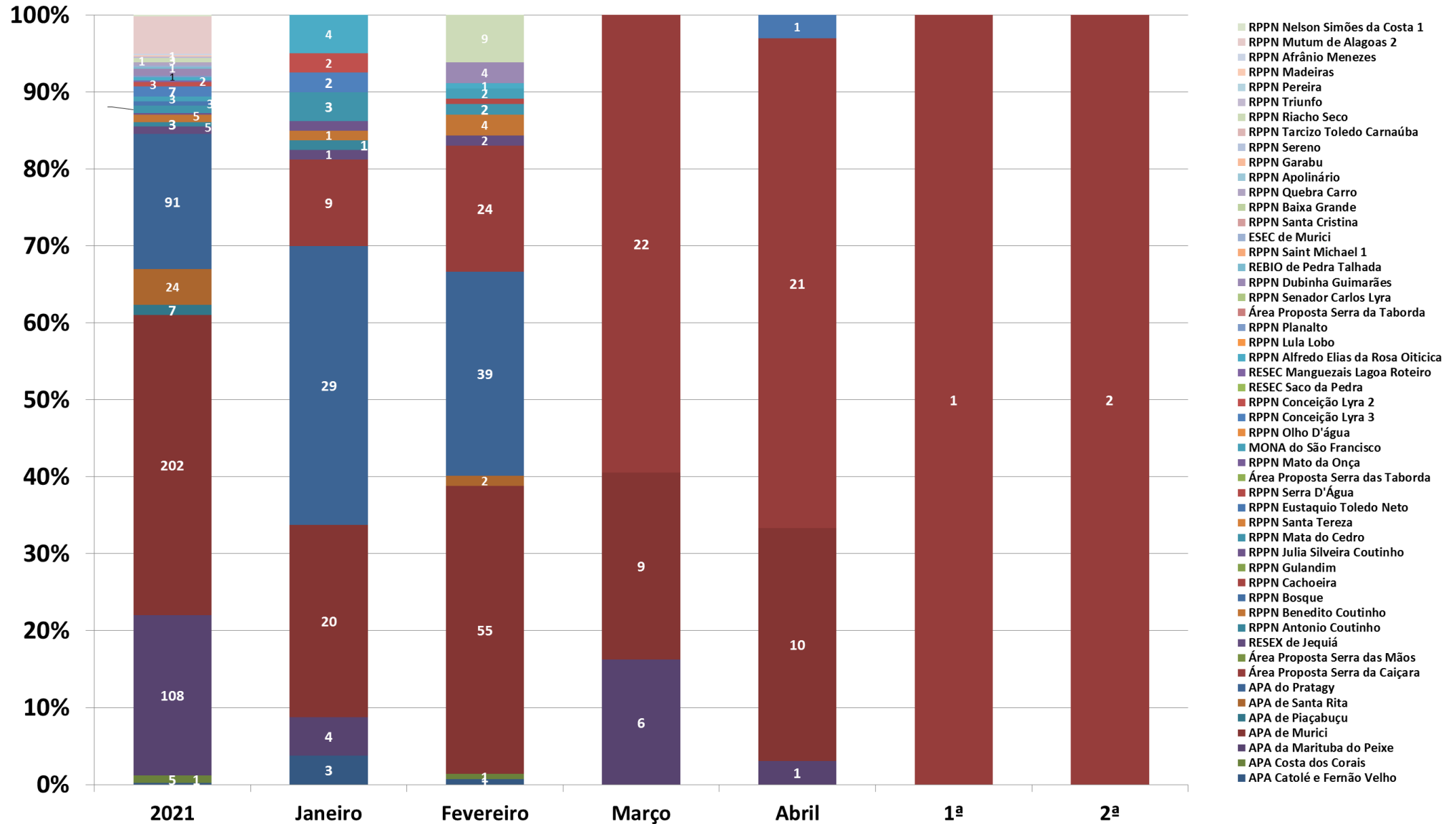
Av. Major Cícero de Góes Monteiro, 2197,  
Mutange – CEP 57017-515– Maceió, Alagoas.  
Fone: 3315-1738/1778  
Fax 3315-1732; www.ima.al.gov.

INSTITUTO DO MEIO AMBIENTE DE ALAGOAS  
ASSESSORIA AMBIENTAL DE GEOPROCESSAMENTO  
RELATÓRIO SEMANAL DE MONITORAMENTO DE FOCOS DE QUEIMADAS

Evolução dos Focos de Queimadas em Remanescentes de Vegetação



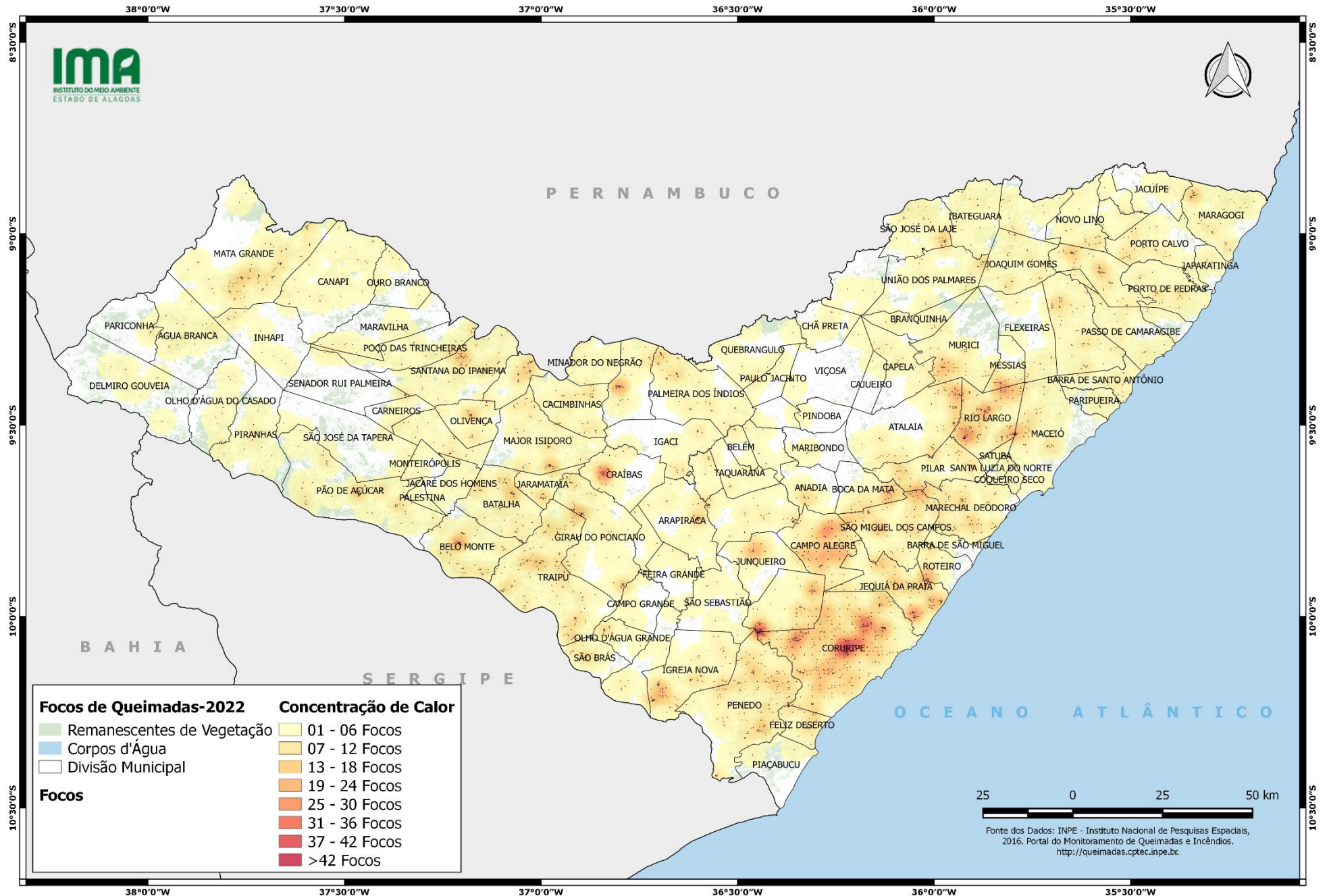
**Evolução dos Focos de Queimadas em Unidades de Conservação**



# DISTRIBUIÇÃO ESPACIAL DOS FOCOS DE QUEIMADAS - 08 a 14/05/2022



# CONCENTRAÇÃO DOS FOCOS DE QUEIMADAS – 01/01/2022 a 14/05/2022





**INSTITUTO DO MEIO AMBIENTE DE ALAGOAS  
ASSESSORIA AMBIENTAL DE GEOPROCESSAMENTO  
RELATÓRIO SEMANAL DE MONITORAMENTO DE FOCOS DE QUEIMADAS**

MUNICÍPIO	QTD FOCOS	DATA (aaaammdd)	HORA GMT (hms)	LATITUDE	LONGITUDE	PRECIPITAÇÃO (mm)	UNIDADE DE CONSERVAÇÃO	TIPO DE VEGETAÇÃO AFETADA	CÓDIGO DA PROPRIEDADE DE OCORRÊNCIA DO FOCO DE QUEIMADA
Belo Monte	3	2022/05/09	16:01:00	-9,811100	-37,206500	0,70	-	Caatinga	AL-2700904-AD5FE340A9EC4E86BA5C3A8468C3AC32
		2022/05/09	16:50:00	-9,811560	-37,205750	0,70	-	Caatinga	AL-2700904-AD5FE340A9EC4E86BA5C3A8468C3AC32
		2022/05/09	16:50:00	-9,812200	-37,203130	0,70	-	-	AL-2700904-AD5FE340A9EC4E86BA5C3A8468C3AC32
Água Branca	2	2022/05/11	16:11:00	-9,238640	-37,862010	0,00	-	Caatinga	AL-2700102-310BD11D0F524C4187B53F61E910CCD1
		2022/05/11	16:11:00	-9,271230	-37,908860	0,00	-	Transições Fitoecológicas	AL-2700102-7A686271BB7149A4B0781238A20A4A21
Jaramataia	2	2022/05/12	16:43:00	-9,679290	-36,993810	0,00	-	-	AL-2703700-85C6DB5BFCDB4DD68C9CF29F1FD3719E
		2022/05/12	16:43:00	-9,680710	-36,992910	0,00	-	Transições Fitoecológicas	-
Mata Grande	2	2022/05/13	16:26:00	-9,136680	-37,756570	0,00	-	-	AL-2705002-C1D52F9782144B298597146FFDEC046A
		2022/05/09	16:01:00	-9,092060	-37,677800	0,00	-	Caatinga	AL-2705002-DAE1256F986E4399984677C6D849EE0B
Santana do Ipanema	2	2022/05/13	15:33:00	-9,334540	-37,108210	0,00	Área Proposta Serra da Caiçara	Transições Fitoecológicas	-
		2022/05/13	15:33:00	-9,335960	-37,107160	0,00	Área Proposta Serra da Caiçara	Transições Fitoecológicas	-
Traipu	2	2022/05/12	15:52:00	-9,963570	-37,035850	0,00	-	Caatinga	-
		2022/05/11	16:09:00	-9,742340	-36,920430	0,00	-	Transições Fitoecológicas	-
Major Isidoro	1	2022/05/12	16:43:00	-9,510150	-37,063480	0,00	-	Caatinga	-
Piranhas	1	2022/05/11	15:22:00	-9,517050	-37,707620	0,00	-	Caatinga	-