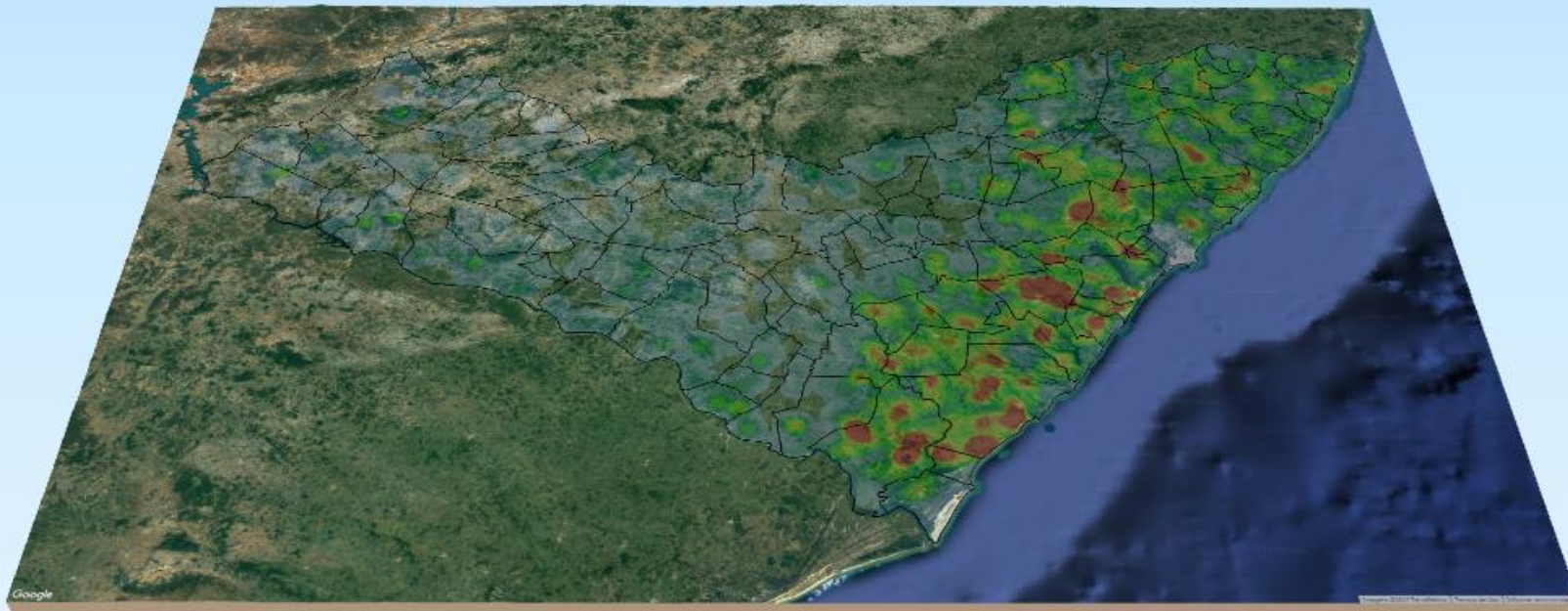


RELATÓRIO DE MONITORAMENTO DE FOCOS DE QUEIMADAS

28 de Agosto a 03 de Setembro de 2022



MONITORAMENTO DE FOCOS DE QUEIMADAS NO ESTADO DE ALAGOAS
RELATÓRIO TÉCNICO

JOSÉ RENAN VASCONCELOS CALHEIROS FILHO

Governador do Estado de Alagoas

FERNANDO SOARES PEREIRA

Secretário de Estado do Meio Ambiente e dos Recursos Hídricos

GUSTAVO RESSURREIÇÃO LOPES

Diretor-Presidente do Instituto do Meio Ambiente de Alagoas

IVENS BARBOZA LEÃO

Assessor Executivo de Gestão do
Instituto do Meio Ambiente de Alagoas

ADALBERTO LUIZ DE SOUZA NETO

Gerente de Fauna, Flora e Unidades de Conservação do
Instituto do Meio Ambiente de Alagoas

DANIEL NIVALDO DA CONCEIÇÃO

Assessor Ambiental de Geoprocessamento do
Instituto do Meio Ambiente de Alagoas

RESUMO DAS OCORRÊNCIAS DOS FOCOS DE QUEIMADAS

28/08 a 03/09/2022

QUANTIDADE TOTAL DE FOCOS NO ESTADO: 28

QUANTIDADE DE FOCOS MONITORADOS¹: 27

QUANTIDADE DE FOCOS QUE AFETARAM VEGETAÇÃO: 2

Caatinga: 1
Floresta Ombrófila: 1

RANKING DOS MUNICÍPIOS COM MAIOR QUANTIDADE DE REGISTROS DE FOCOS:

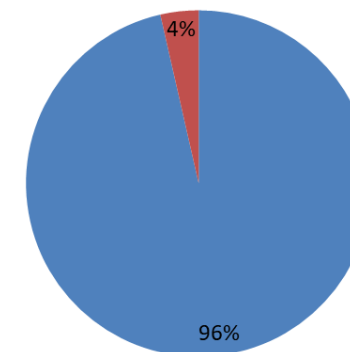
1-Passo de Camaragibe: 15
2-Barra de Santo Antônio: 8
3-Batalha: 1
4-Mata Grande: 1
5-Matriz de Camaragibe: 1

RANKING DOS MUNICÍPIOS COM MENOR QUANTIDADE DE REGISTROS DE FOCOS:

1-Traipu: 1

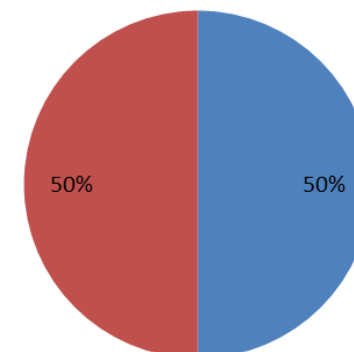
Focos Monitorados em Relação ao Total Registrado

■ Focos Monitorados ■ Focos Não Monitorados



Tipos de Vegetação Afetados Pelos Focos

■ Caatinga ■ Floresta Ombrófila



¹Focos monitorados correspondem àqueles que afetaram remanescentes de vegetação ou unidades de conservação, além das ocorrências identificadas nas propriedades rurais, segundo dados do Cadastro Ambiental Rural.

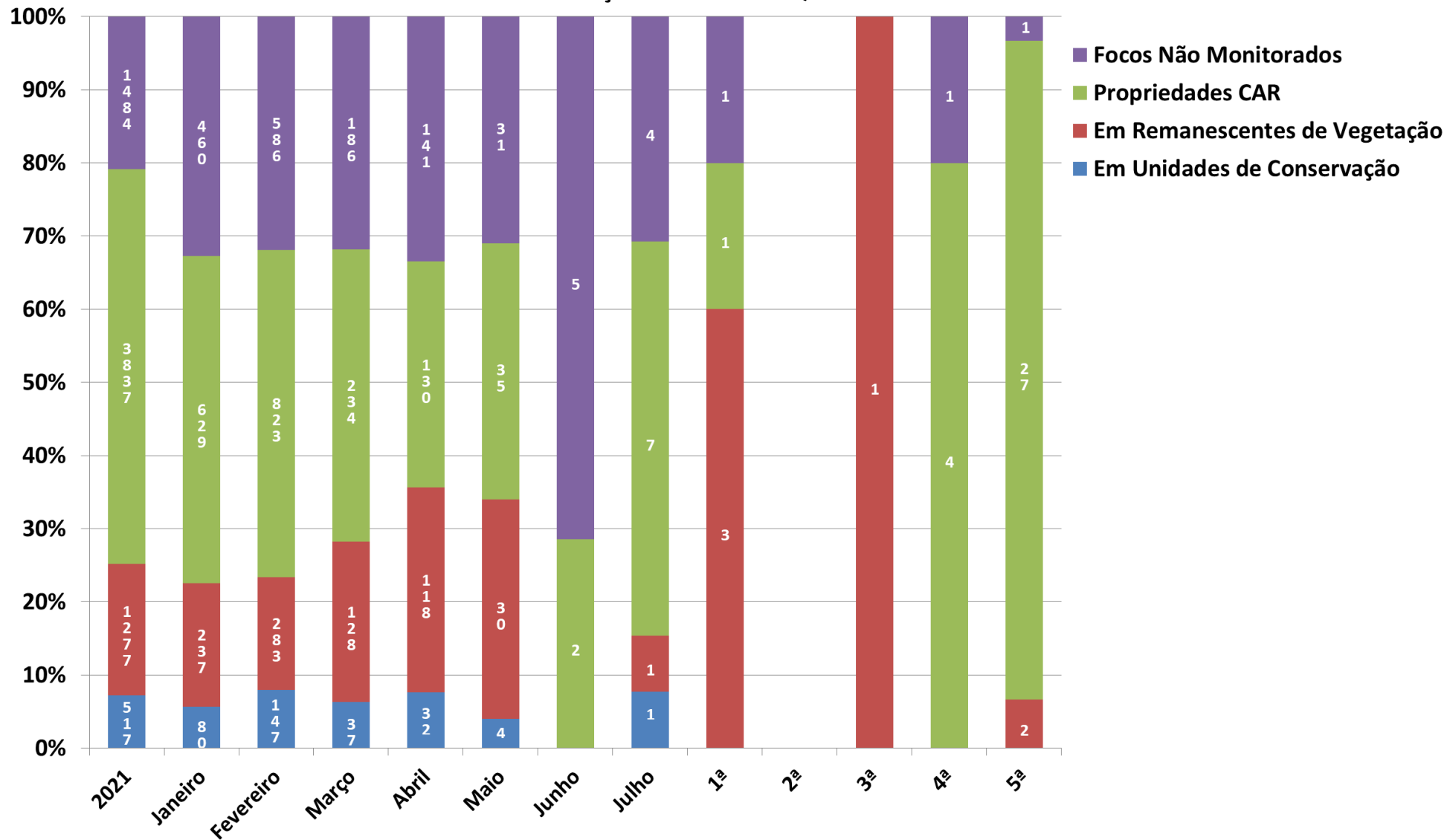


INSTITUTO DO MEIO AMBIENTE
ESTADO DE ALAGOAS

Av. Major Cícero de Góes Monteiro, 2197,
Mutange – CEP 57017-515– Maceió, Alagoas.
Fone: 3315-1738/1778
Fax 3315-1732; www.ima.al.gov.

INSTITUTO DO MEIO AMBIENTE DE ALAGOAS ASSESSORIA AMBIENTAL DE GEOPROCESSAMENTO RELATÓRIO SEMANAL DE MONITORAMENTO DE FOCOS DE QUEIMADAS

Evolução dos Focos de Queimadas



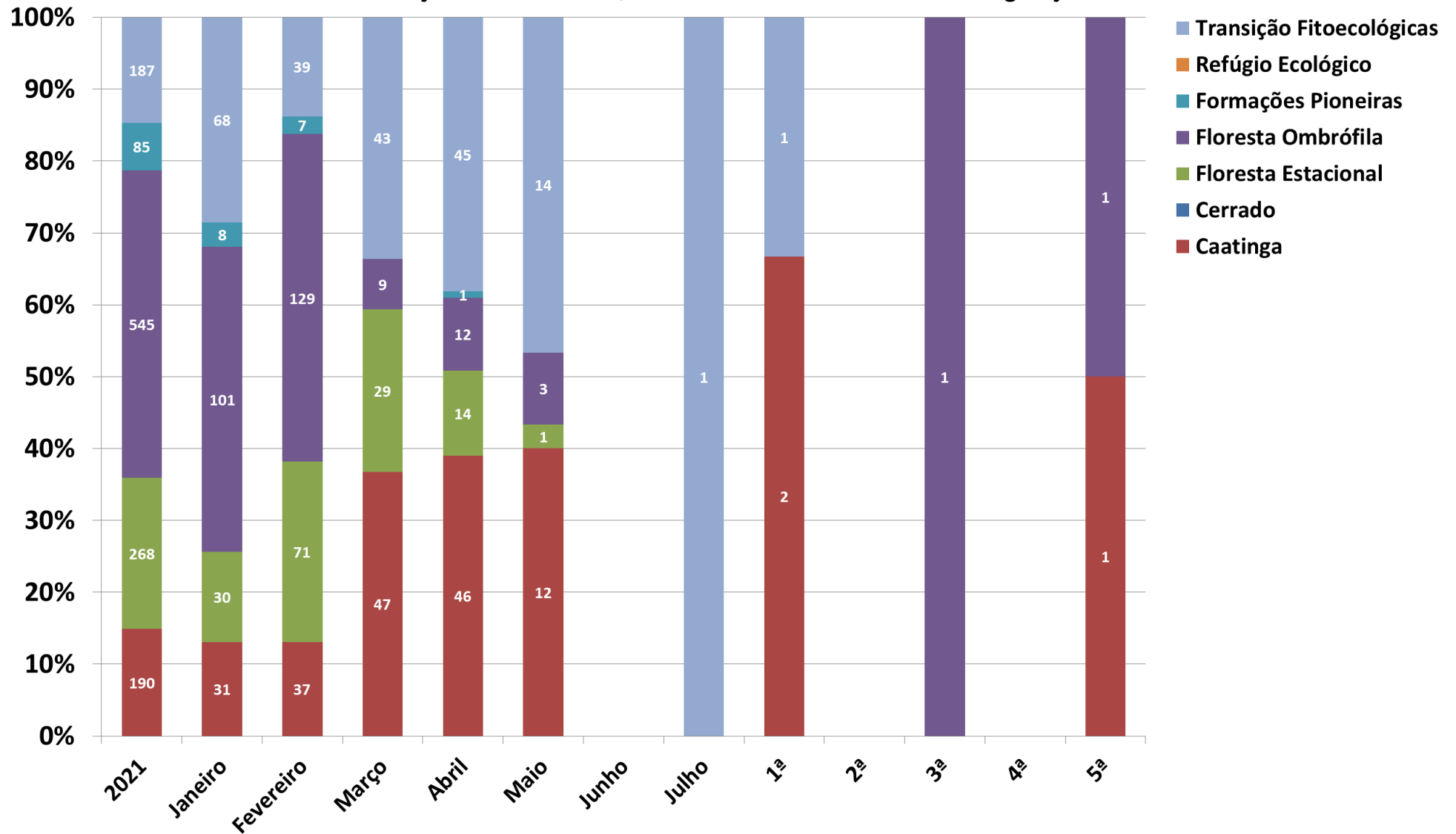


INSTITUTO DO MEIO AMBIENTE
ESTADO DE ALAGOAS

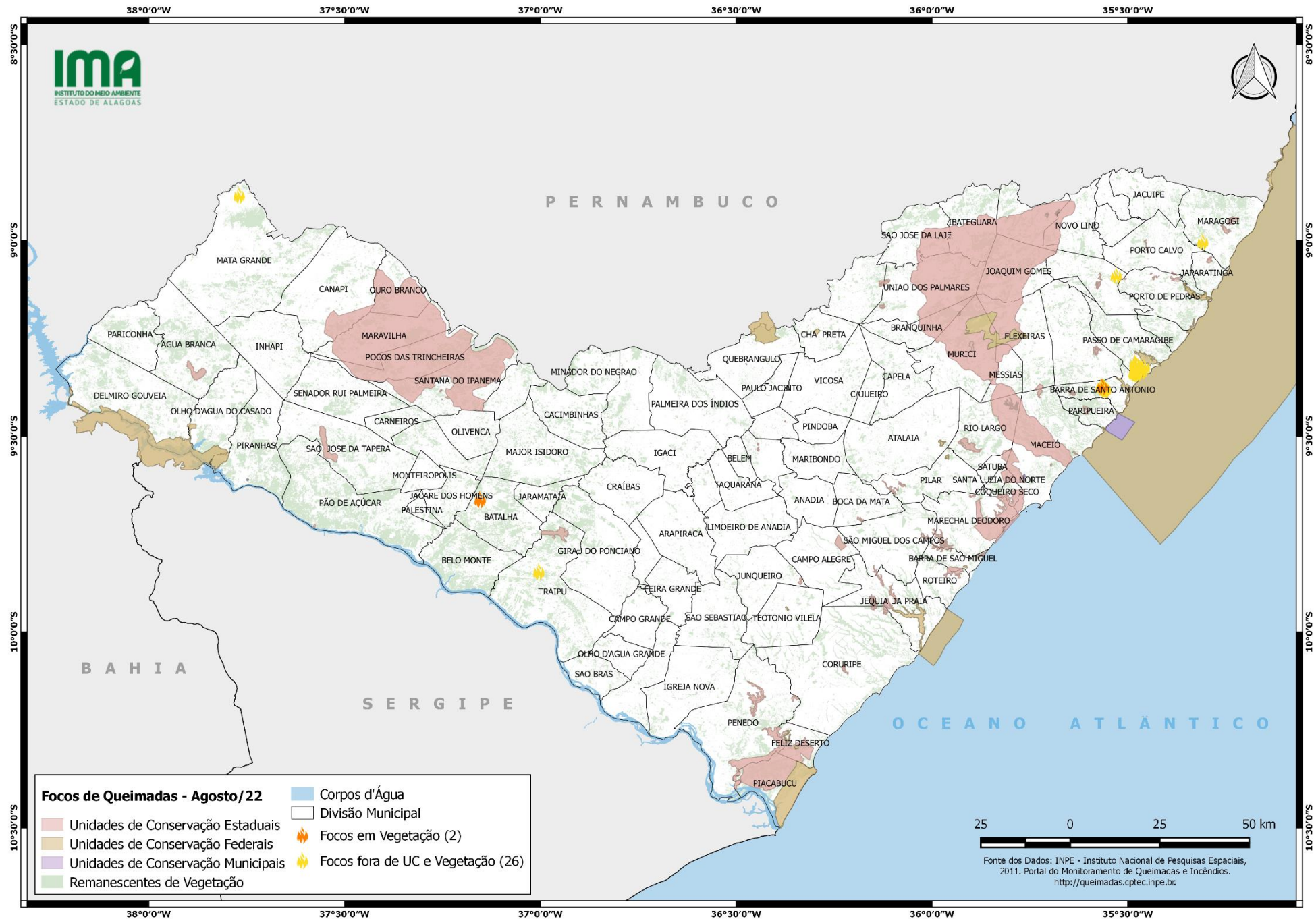
Av. Major Cícero de Góes Monteiro, 2197,
Mutange – CEP 57017-515– Maceió, Alagoas.
Fone: 3315-1738/1778
Fax 3315-1732; www.ima.al.gov.

INSTITUTO DO MEIO AMBIENTE DE ALAGOAS
ASSESSORIA AMBIENTAL DE GEOPROCESSAMENTO
RELATÓRIO SEMANAL DE MONITORAMENTO DE FOCOS DE QUEIMADAS

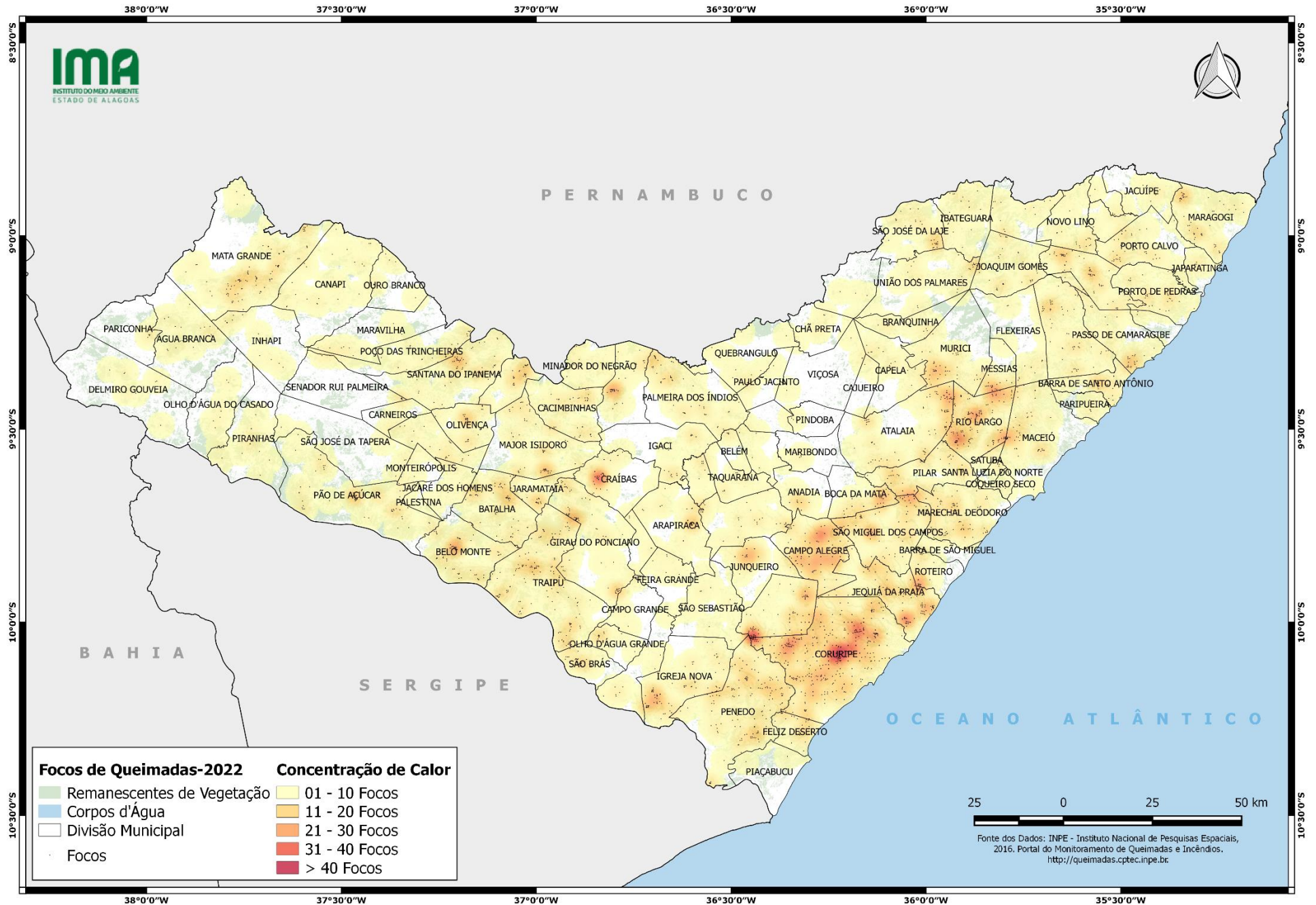
Evolução dos Focos de Queimadas em Remanescentes de Vegetação



DISTRIBUIÇÃO ESPACIAL DOS FOCOS DE QUEIMADAS – 28/08 a 03/09/2022



CONCENTRAÇÃO DOS FOCOS DE QUEIMADAS – 01/01/2022 a 03/09/2022



**INSTITUTO DO MEIO AMBIENTE DE ALAGOAS
ASSESSORIA AMBIENTAL DE GEOPROCESSAMENTO
RELATÓRIO SEMANAL DE MONITORAMENTO DE FOCOS DE QUEIMADAS**

MUNICÍPIO	QTD FOCOS	DATA (aaaa/mm/dd)	HORA GMT (hms)	LATITUDE	LONGITUDE	PRECIPITAÇÃO (mm)	UNIDADE DE CONSERVAÇÃO	TIPO DE VEGETAÇÃO AFETADA	CÓDIGO DA PROPRIEDADE DE OCORRÊNCIA DO FOCO DE QUEIMADA
Passo de Camaragibe	15	2022/09/02	15:39:00	-9,324240	-35,458320	0,00	-	-	AL-2706505-933E890ABB5408AA03563D9C4C7E8AB
		2022/08/28	15:29:00	-9,317880	-35,481730	0,00	-	-	AL-2706505-BCE8A7A58DA34AB7A8DBA1740727BAA7
		2022/08/28	15:29:00	-9,317320	-35,477540	0,00	-	-	AL-2706505-BCE8A7A58DA34AB7A8DBA1740727BAA7
		2022/08/28	15:29:00	-9,313510	-35,482290	0,00	-	-	AL-2706505-BCE8A7A58DA34AB7A8DBA1740727BAA7
		2022/08/28	15:29:00	-9,313130	-35,481760	0,00	-	-	AL-2706505-BCE8A7A58DA34AB7A8DBA1740727BAA7
		2022/08/29	15:58:00	-9,339410	-35,483430	0,00	-	-	AL-2706505-BCE8A7A58DA34AB7A8DBA1740727BAA7
		2022/08/29	15:58:00	-9,338870	-35,484580	0,00	-	-	AL-2706505-BCE8A7A58DA34AB7A8DBA1740727BAA7
		2022/08/29	15:58:00	-9,338830	-35,479750	0,00	-	-	AL-2706505-BCE8A7A58DA34AB7A8DBA1740727BAA7
		2022/08/29	15:58:00	-9,338300	-35,480900	0,00	-	-	AL-2706505-BCE8A7A58DA34AB7A8DBA1740727BAA7
		2022/08/29	15:58:00	-9,334910	-35,481450	0,00	-	-	AL-2706505-BCE8A7A58DA34AB7A8DBA1740727BAA7
		2022/09/01	16:43:00	-9,337590	-35,474060	0,00	-	-	AL-2706505-BCE8A7A58DA34AB7A8DBA1740727BAA7
		2022/09/02	15:33:00	-9,332890	-35,463900	0,00	-	-	AL-2706505-BCE8A7A58DA34AB7A8DBA1740727BAA7
		2022/09/02	15:33:00	-9,328970	-35,464440	0,00	-	-	AL-2706505-BCE8A7A58DA34AB7A8DBA1740727BAA7
2022/09/02	15:33:00	-9,325040	-35,464970	0,00	-	-	AL-2706505-BCE8A7A58DA34AB7A8DBA1740727BAA7		
2022/09/02	15:39:00	-9,327050	-35,480350	0,00	-	-	AL-2706505-BCE8A7A58DA34AB7A8DBA1740727BAA7		
Barra de Santo Antônio	8	2022/08/30	16:33:00	-9,373600	-35,565030	0,00	-	Floresta Ombrófila	AL-2700508-658EA456190C4307B9BB6F6ADC2E26F8
		2022/08/30	16:33:00	-9,374250	-35,568580	0,00	-	-	AL-2700508-658EA456190C4307B9BB6F6ADC2E26F8
		2022/08/31	16:11:00	-9,379190	-35,560010	0,00	-	-	AL-2700508-658EA456190C4307B9BB6F6ADC2E26F8
		2022/08/31	16:11:00	-9,377740	-35,557950	0,00	-	-	AL-2700508-658EA456190C4307B9BB6F6ADC2E26F8
		2022/08/31	16:11:00	-9,375200	-35,560700	0,00	-	-	AL-2700508-658EA456190C4307B9BB6F6ADC2E26F8
		2022/08/31	16:11:00	-9,374600	-35,563870	0,00	-	-	AL-2700508-658EA456190C4307B9BB6F6ADC2E26F8
		2022/09/01	15:54:00	-9,381740	-35,560040	0,00	-	-	AL-2700508-658EA456190C4307B9BB6F6ADC2E26F8
		2022/09/01	15:54:00	-9,381210	-35,556550	0,00	-	-	AL-2700508-658EA456190C4307B9BB6F6ADC2E26F8
Batalha	1	2022/08/29	15:58:00	-9,662070	-37,154160	0,00	-	Caatinga	AL-2700706-96B5EC87642449E894F9A0CA12254A76
Mata Grande	1	2022/09/03	16:05:00	-8,885310	-37,769330	0,00	-	-	AL-2705002-E9C545913C2F403D8DE0D6039077A926
Matriz De Camaragibe	1	2022/09/02	20:34:30	-9,090000	-35,530000	0,00	-	-	AL-2705101-F2CB349189A94B8C8089957C3673AE96
Traipu	1	2022/08/30	16:33:00	-9,845740	-37,004290	0,00	-	-	AL-2709202-177EC962BF6145E9AF14EA5074944A1E