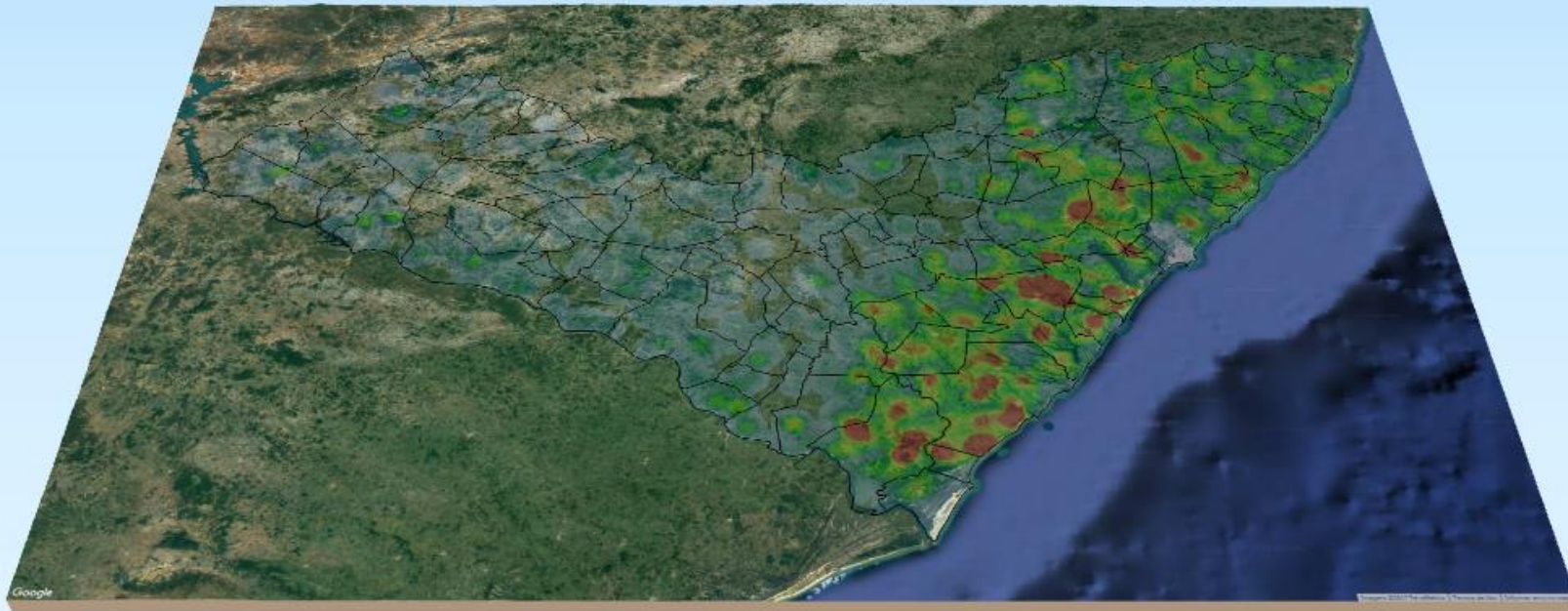


RELATÓRIO DE MONITORAMENTO DE FOCOS DE QUEIMADAS

04 a 10 de Setembro de 2022



MONITORAMENTO DE FOCOS DE QUEIMADAS NO ESTADO DE ALAGOAS
RELATÓRIO TÉCNICO

JOSÉ RENAN VASCONCELOS CALHEIROS FILHO

Governador do Estado de Alagoas

FERNANDO SOARES PEREIRA

Secretário de Estado do Meio Ambiente e dos Recursos Hídricos

GUSTAVO RESSURREIÇÃO LOPES

Diretor-Presidente do Instituto do Meio Ambiente de Alagoas

IVENS BARBOZA LEÃO

Assessor Executivo de Gestão do
Instituto do Meio Ambiente de Alagoas

ADALBERTO LUIZ DE SOUZA NETO

Gerente de Fauna, Flora e Unidades de Conservação do
Instituto do Meio Ambiente de Alagoas

DANIEL NIVALDO DA CONCEIÇÃO

Assessor Ambiental de Geoprocessamento do
Instituto do Meio Ambiente de Alagoas

RESUMO DAS OCORRÊNCIAS DOS FOCOS DE QUEIMADAS

04 a 10/09/2022

QUANTIDADE TOTAL DE FOCOS NO ESTADO: 25

QUANTIDADE DE FOCOS MONITORADOS¹: 24

QUANTIDADE DE FOCOS QUE AFETARAM UNIDADES DE CONSERVAÇÃO: 1

Área de Proteção Ambiental de Murici: 1

QUANTIDADE DE FOCOS QUE AFETARAM VEGETAÇÃO: 1

Floresta Ombrófila: 1

RANKING DOS MUNICÍPIOS COM MAIOR QUANTIDADE DE REGISTROS DE FOCOS:

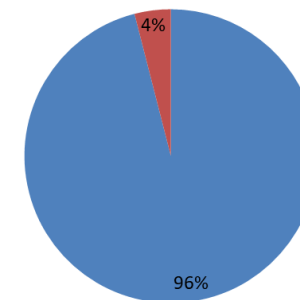
- 1-Coruripe: 5
- 2-Passo de Camaragibe: 5
- 3-Porto Calvo: 4
- 4-Campo Alegre: 2
- 5-Matriz de Camaragibe: 2

RANKING DOS MUNICÍPIOS COM MENOR QUANTIDADE DE REGISTROS DE FOCOS:

- 1-Barra de Santo Antônio: 1
- 2-Colônia Leopoldina: 1
- 3-Jequiá da Praia: 1
- 4-Penedo: 1
- 5-Porto de Pedras: 1

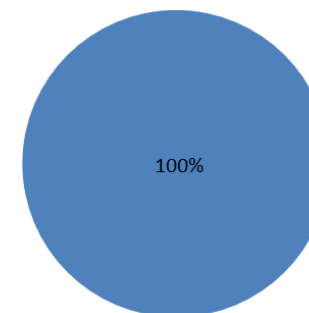
Focos Monitorados em Relação ao Total Registrado

■ Focos Monitorados ■ Focos Não Monitorados



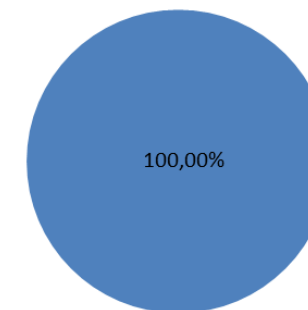
Tipos de Vegetação Afetados Pelos Focos

■ Floresta Ombrófila



Unidades de Conservação Afetadas Pelos Focos

■ APA de Murici



¹Focos monitorados correspondem àqueles que afetaram remanescentes de vegetação ou unidades de conservação, além das ocorrências identificadas nas propriedades rurais, segundo dados do Cadastro Ambiental Rural.



INSTITUTO DO MEIO AMBIENTE
ESTADO DE ALAGOAS

Av. Major Cícero de Góes Monteiro, 2197,
Mutange – CEP 57017-515– Maceió, Alagoas.

Fone: 3315-1738/1778

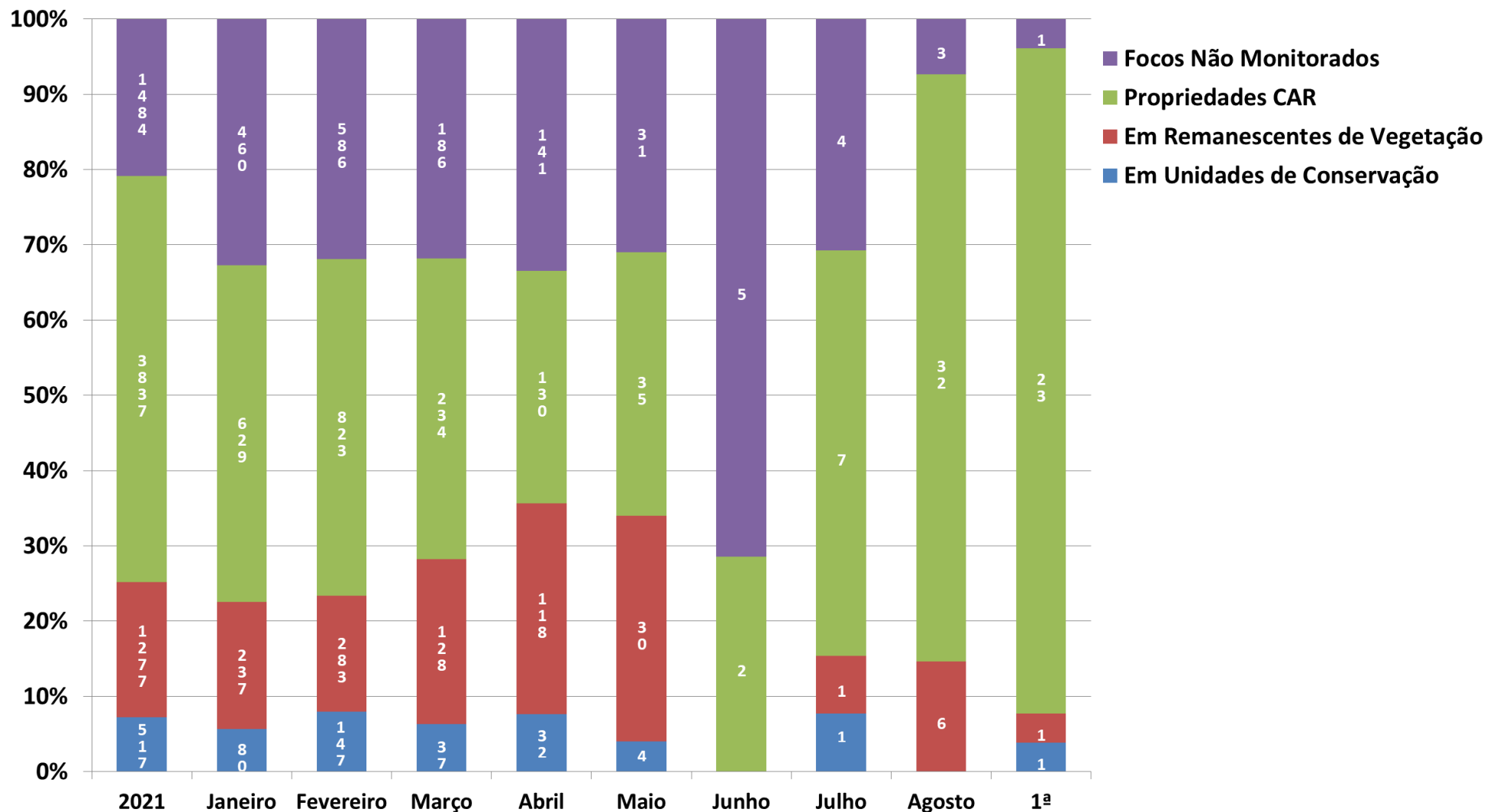
Fax 3315-1732; www.ima.al.gov.

INSTITUTO DO MEIO AMBIENTE DE ALAGOAS
ASSESSORIA AMBIENTAL DE GEOPROCESSAMENTO
RELATÓRIO SEMANAL DE MONITORAMENTO DE FOCOS DE QUEIMADAS

Página: 4

Relatório:
2022 04-10/09

Evolução dos Focos de Queimadas



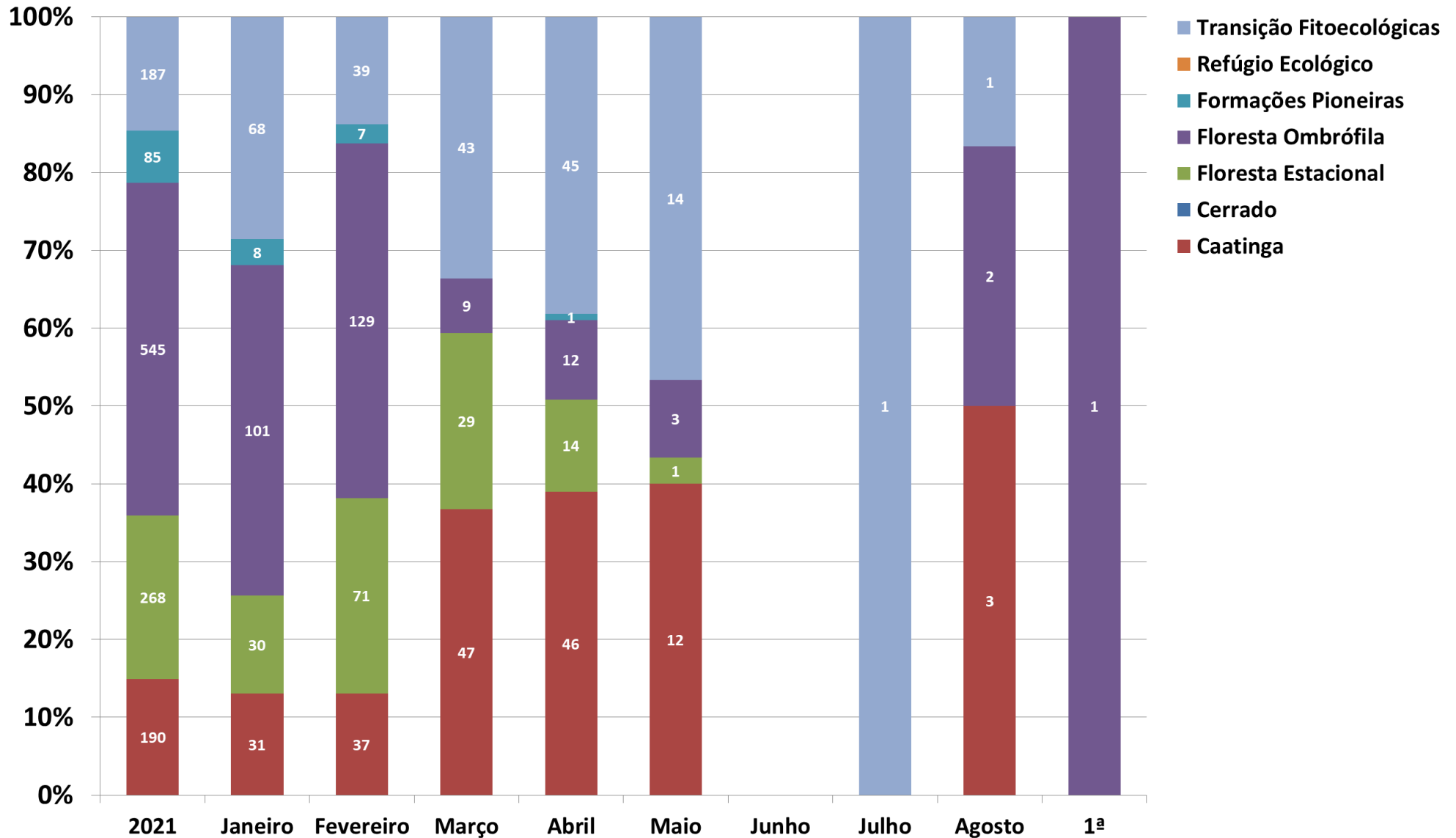


INSTITUTO DO MEIO AMBIENTE
ESTADO DE ALAGOAS

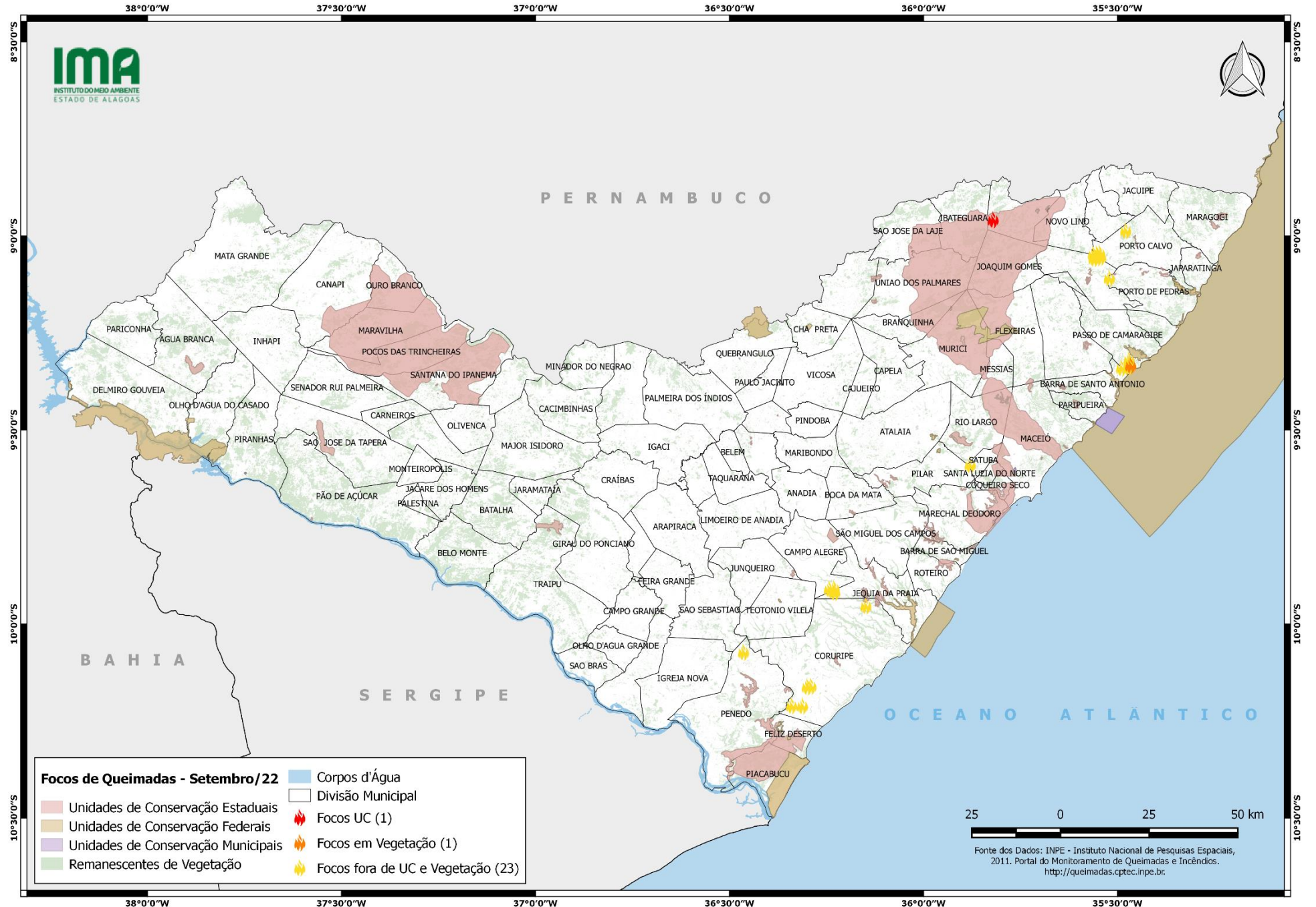
Av. Major Cícero de Góes Monteiro, 2197,
Mutange – CEP 57017-515 – Maceió, Alagoas.
Fone: 3315-1738/1778
Fax 3315-1732; www.ima.al.gov.

INSTITUTO DO MEIO AMBIENTE DE ALAGOAS
ASSESSORIA AMBIENTAL DE GEOPROCESSAMENTO
RELATÓRIO SEMANAL DE MONITORAMENTO DE FOCOS DE QUEIMADAS

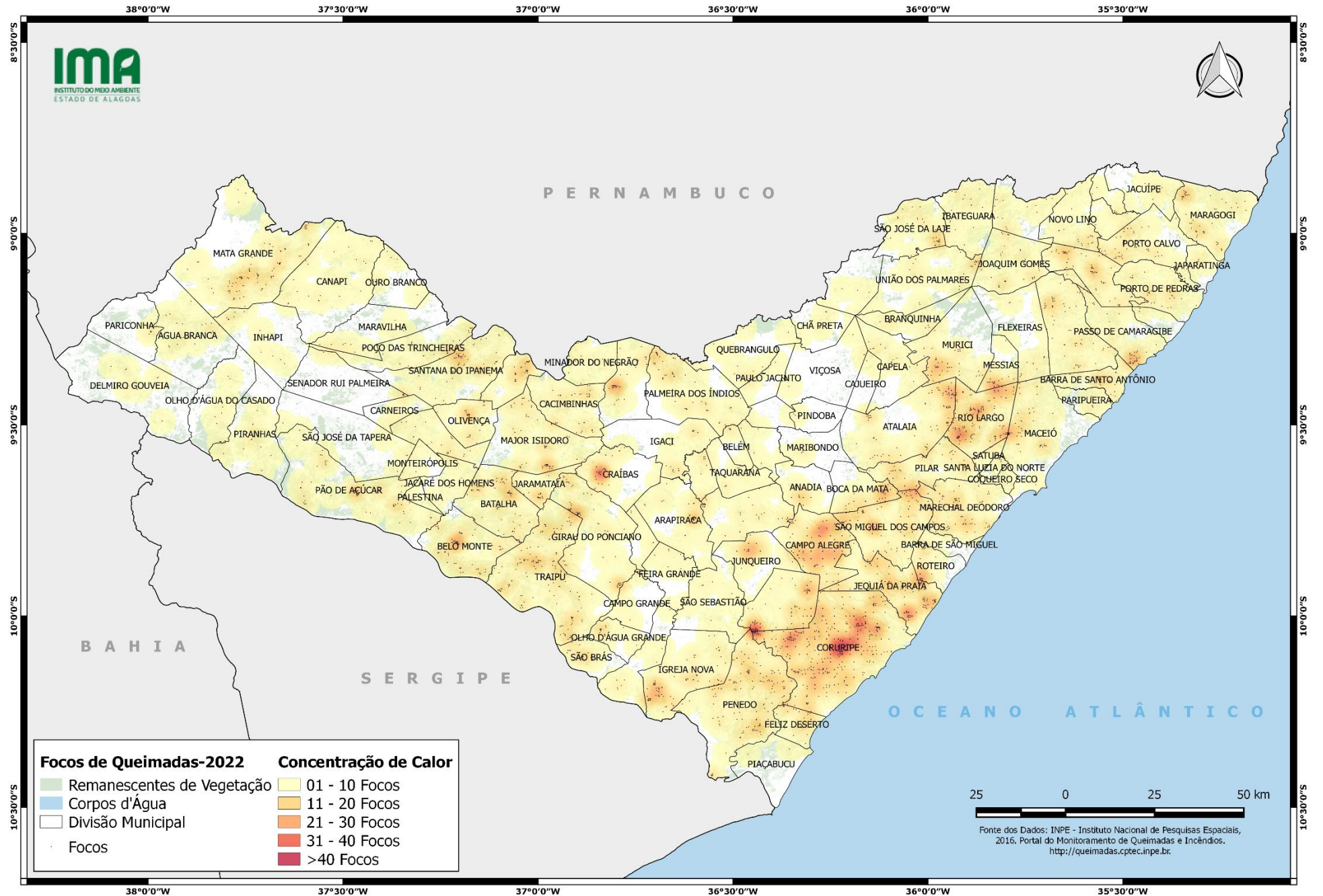
Evolução dos Focos de Queimadas em Remanescentes de Vegetação



DISTRIBUIÇÃO ESPACIAL DOS FOCOS DE QUEIMADAS – 04 a 10/09/2022



CONCENTRAÇÃO DOS FOCOS DE QUEIMADAS – 01/01/2022 a 10/09/2022



**INSTITUTO DO MEIO AMBIENTE DE ALAGOAS
ASSESSORIA AMBIENTAL DE GEOPROCESSAMENTO
RELATÓRIO SEMANAL DE MONITORAMENTO DE FOCOS DE QUEIMADAS**

MUNICÍPIO	QTD FOCOS	DATA (aaaa/mm/dd)	HORA GMT (hms)	LATITUDE	LONGITUDE	PRECIPITAÇÃO (mm)	UNIDADE DE CONSERVAÇÃO	TIPO DE VEGETAÇÃO AFETADA	CÓDIGO DA PROPRIEDADE DE OCORRÊNCIA DO FOCO DE QUEIMADA
Coruripe	5	2022/09/07	23:26:02	-10,161300	-36,299700	0,00	-	-	AL-2702306-048ABCCB02A44A487CF6C0BA990C54F
		2022/09/04	14:24:24	-10,210000	-36,340000	0,10	-	-	AL-2702306-3D96F48F5777470787115DD9794DF7BB
		2022/09/05	15:29:00	-9,952790	-36,148580	0,00	-	-	AL-2702306-7317606D605244968E972E0E5FE61817
		2022/09/07	23:24:24	-10,160000	-36,290000	0,00	-	-	AL-2702306-BC632E6717E94300B25C3A0087EA9FED
		2022/09/05	16:18:00	-10,210800	-36,312080	0,10	-	-	AL-2702306-C01AFF84771841288017F3EE75A3BD62
Passo de Camaragibe	5	2022/09/09	15:52:00	-9,333450	-35,466270	0,00	-	Floresta Ombrófila	AL-2706505-BCE8A7A58DA34AB7A8DBA1740727BAA7
		2022/09/07	15:41:00	-9,319330	-35,470710	0,00	-	-	AL-2706505-BCE8A7A58DA34AB7A8DBA1740727BAA7
		2022/09/09	15:44:00	-9,333170	-35,469610	0,00	-	-	AL-2706505-BCE8A7A58DA34AB7A8DBA1740727BAA7
		2022/09/09	15:52:00	-9,333980	-35,469760	0,00	-	-	AL-2706505-BCE8A7A58DA34AB7A8DBA1740727BAA7
		2022/09/09	15:52:00	-9,337820	-35,472730	0,00	-	-	AL-2706505-BCE8A7A58DA34AB7A8DBA1740727BAA7
Porto Calvo	4	2022/09/08	22:16:10	-9,046176	-35,554295	0,00	-	-	AL-2705606-93BD1012712641C0BB090515A80A8B5B
		2022/09/08	22:16:10	-9,044892	-35,545971	0,00	-	-	AL-2707305-D597C4CE67CB44D99340A09F4A28C4DC
		2022/09/08	22:16:10	-9,054652	-35,543755	0,00	-	-	AL-2707305-DA9AEDB2D9534D30A59A8237524D937B
		2022/09/09	15:52:00	-8,986150	-35,479250	0,00	-	-	AL-2707305-E58091B6148E42CF971E161D74760CDB
Campo Alegre	2	2022/09/07	15:56:00	-9,909890	-36,242740	0,00	-	-	AL-2701407-9EBBF24A792C48CAB76025FEC6C56817
		2022/09/07	15:56:00	-9,908240	-36,230450	0,00	-	-	AL-2701407-B5701769EF30425195B8A7C25998831B
Matriz de Camaragibe	2	2022/09/09	15:44:00	-9,057910	-35,560740	0,00	-	-	AL-2705101-2636467B06484B90A56EA0BE21EE83DC
		2022/09/08	22:16:10	-9,055936	-35,552078	0,00	-	-	AL-2707305-D597C4CE67CB44D99340A09F4A28C4DC
Barra de Santo Antônio	1	2022/09/09	20:34:29	-9,340000	-35,490000	0,00	-	-	AL-2706505-BCE8A7A58DA34AB7A8DBA1740727BAA7
Colônia Leopoldina	1	2022/09/08	16:11:00	-8,957890	-35,820690	0,00	APA de Murici	-	-
Jequiá da Praia	1	2022/09/07	15:56:00	-9,918600	-36,229050	0,00	-	-	AL-2701407-B5701769EF30425195B8A7C25998831B
Penedo	1	2022/09/07	16:30:00	-10,072260	-36,464050	0,00	-	-	AL-2706703-1D094BD521C24985ACCB1E3DDFC7327C
Porto de Pedras	1	2022/09/08	16:11:00	-9,108580	-35,521340	0,00	-	-	AL-2705101-9F7F0ECF83A74A88A2E986884B74C74A
Satuba	1	2022/09/08	20:04:28	-9,590000	-35,880000	0,00	-	-	AL-2707701-32A3B84B8EA644E995F14248B262CF6D