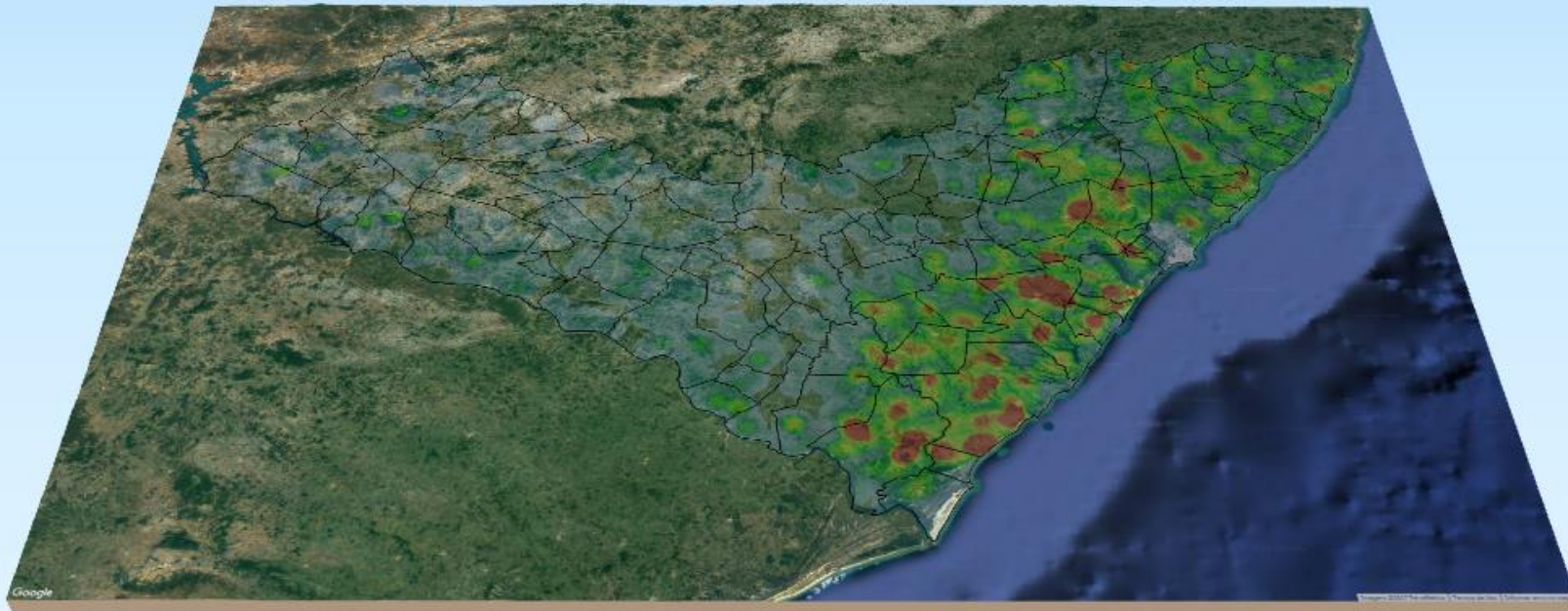


RELATÓRIO DE MONITORAMENTO DE FOCOS DE QUEIMADAS

25 de Setembro a 1º de Outubro de 2022



MONITORAMENTO DE FOCOS DE QUEIMADAS NO ESTADO DE ALAGOAS
RELATÓRIO TÉCNICO

JOSÉ RENAN VASCONCELOS CALHEIROS FILHO

Governador do Estado de Alagoas

FERNANDO SOARES PEREIRA

Secretário de Estado do Meio Ambiente e dos Recursos Hídricos

GUSTAVO RESSURREIÇÃO LOPES

Diretor-Presidente do Instituto do Meio Ambiente de Alagoas

IVENS BARBOZA LEÃO

Assessor Executivo de Gestão do
Instituto do Meio Ambiente de Alagoas

ADALBERTO LUIZ DE SOUZA NETO

Gerente de Fauna, Flora e Unidades de Conservação do
Instituto do Meio Ambiente de Alagoas

DANIEL NIVALDO DA CONCEIÇÃO

Assessor Ambiental de Geoprocessamento do
Instituto do Meio Ambiente de Alagoas

RESUMO DAS OCORRÊNCIAS DOS FOCOS DE QUEIMADAS

25/09 a 01/10/2022

QUANTIDADE TOTAL DE FOCOS NO ESTADO: 118

QUANTIDADE DE FOCOS MONITORADOS¹: 93

QUANTIDADE DE FOCOS QUE AFETARAM UNIDADES DE CONSERVAÇÃO: 13

Área de Proteção Ambiental do Pratagy: 4

Área de Proteção Ambiental do Catolé e Fernão Velho: 3

Área de Proteção Ambiental de Murici: 3

Área de Proteção Ambiental do Pratagy: 3

QUANTIDADE DE FOCOS QUE AFETARAM VEGETAÇÃO: 8

Floresta Estacional: 3

Transições Fitoecológicas: 3

Floresta Ombrófila: 1

Formações Pioneiras: 1

RANKING DOS MUNICÍPIOS COM MAIOR QUANTIDADE DE REGISTROS DE FOCOS:

1-Penedo: 25

2-Igreja Nova: 12

3-Coruripe: 10

4-Feliz Deserto: 6

5-Rio Largo: 5

RANKING DOS MUNICÍPIOS COM MENOR QUANTIDADE DE REGISTROS DE FOCOS:

1-Água Branca: 1

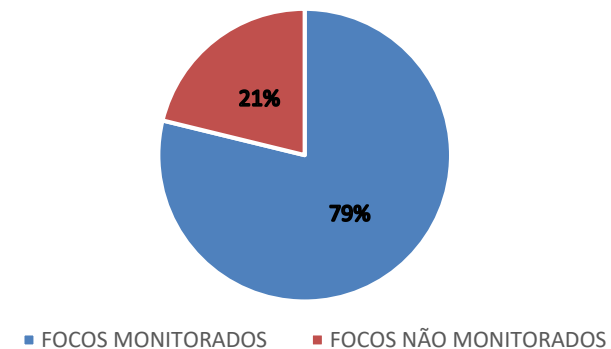
2-Boca da Mata: 1

3-Campo Alegre: 1

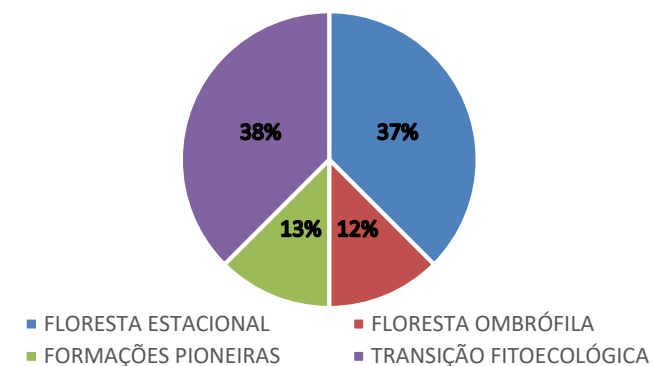
4-Colônia Leopoldina: 1

5-Coqueiro Seco: 1

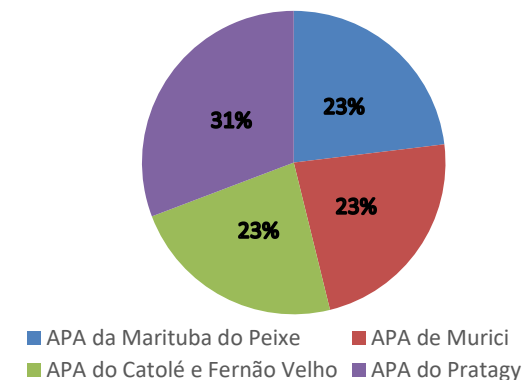
FOCOS MONITORADOS E NÃO MONITORADOS



FOCOS POR TIPO DE VEGETAÇÃO AFETADA

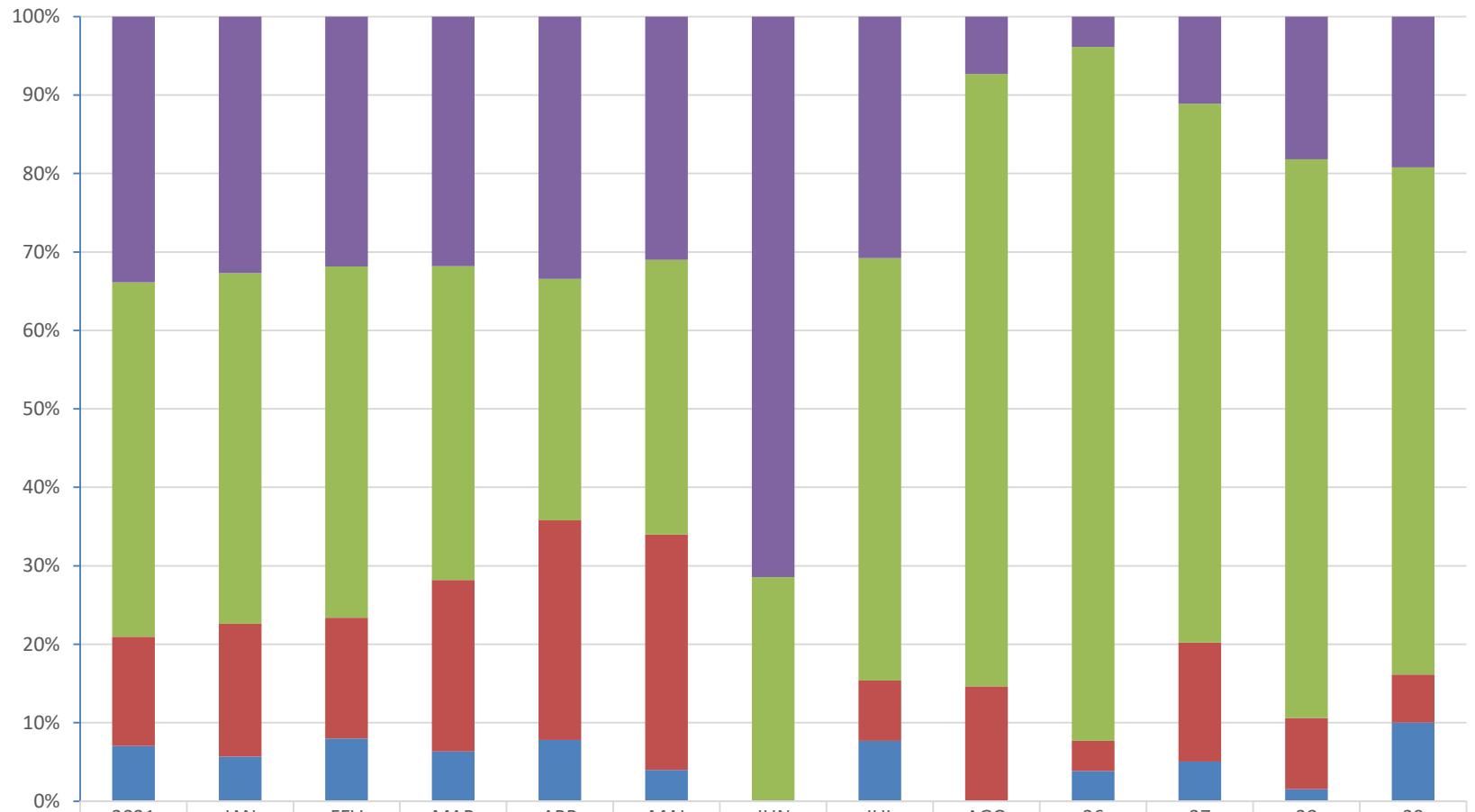


FOCOS POR UC'S AFETADAS



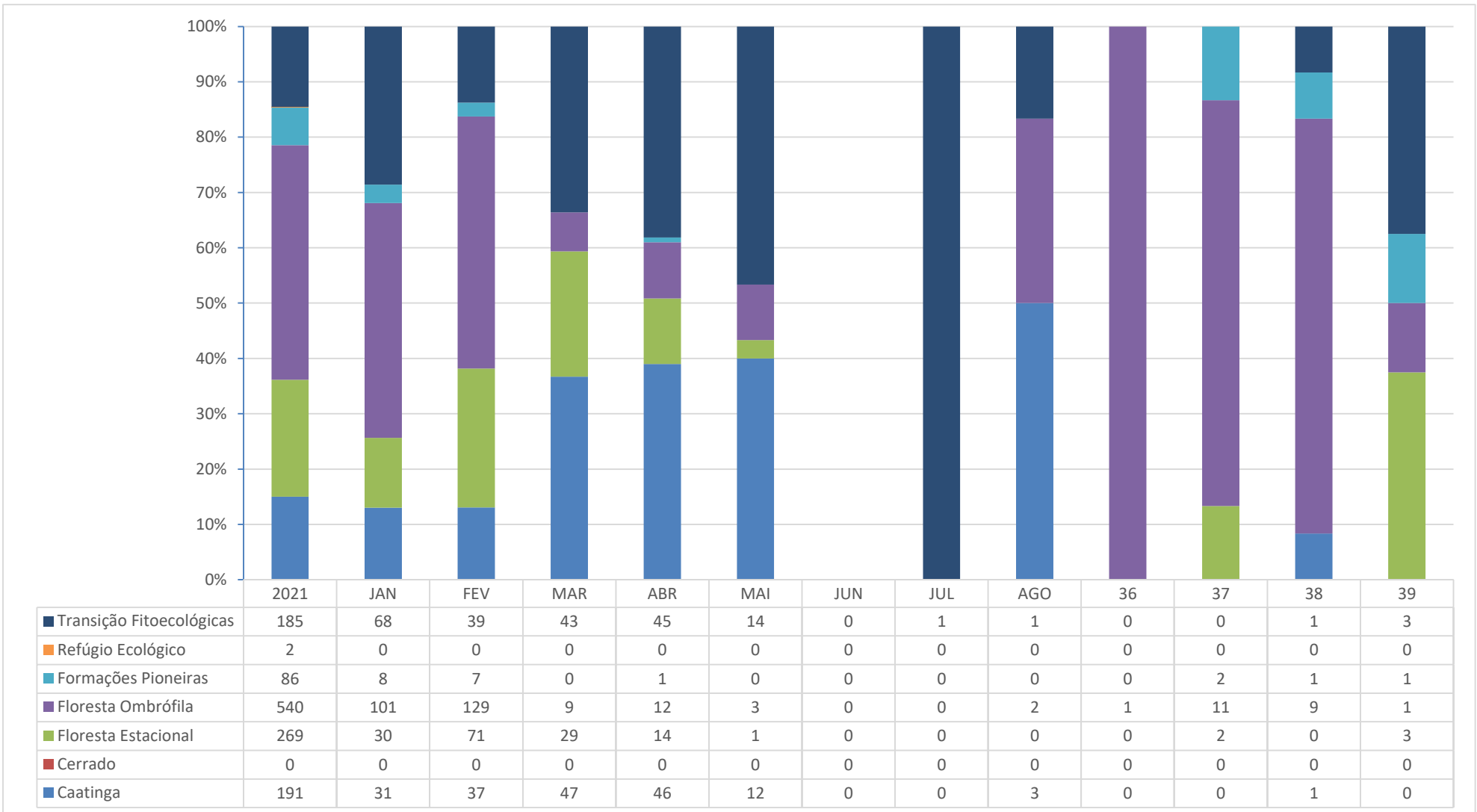
¹Focos monitorados correspondem àqueles que afetaram remanescentes de vegetação ou unidades de conservação, além das ocorrências identificadas nas propriedades rurais, segundo dados do Cadastro Ambiental Rural.

Evolução dos Focos de Queimadas

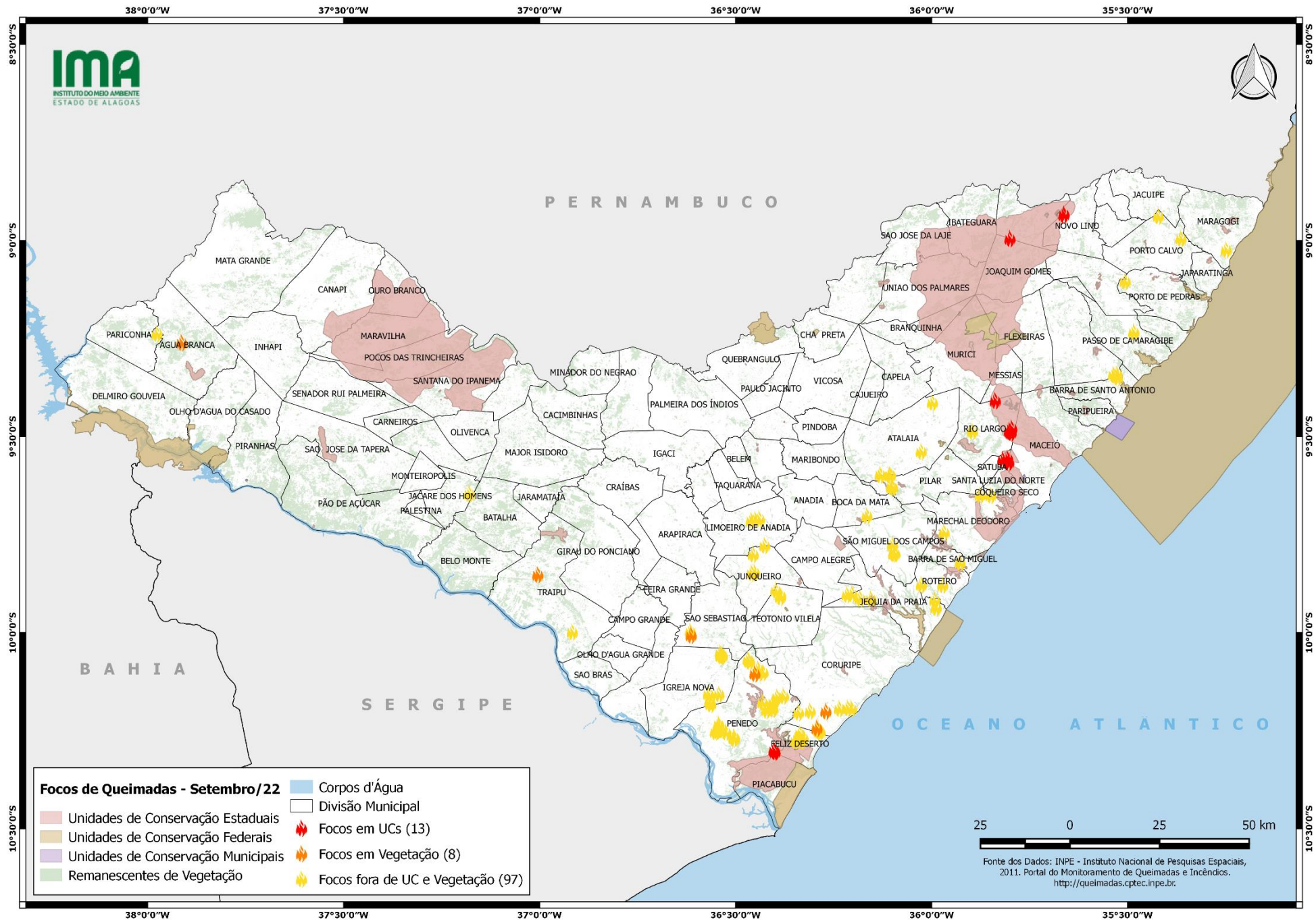


■ Focos Não Monitorados	3098	460	586	186	141	31	5	4	3	1	11	24	25
■ Propriedades CAR	4130	629	823	234	130	35	2	7	32	23	68	94	84
■ Em Remanescentes de Vegetação	1273	238	283	128	118	30	0	1	6	1	15	12	8
■ Em Unidades de Conservação	642	80	147	37	33	4	0	1	0	1	5	2	13

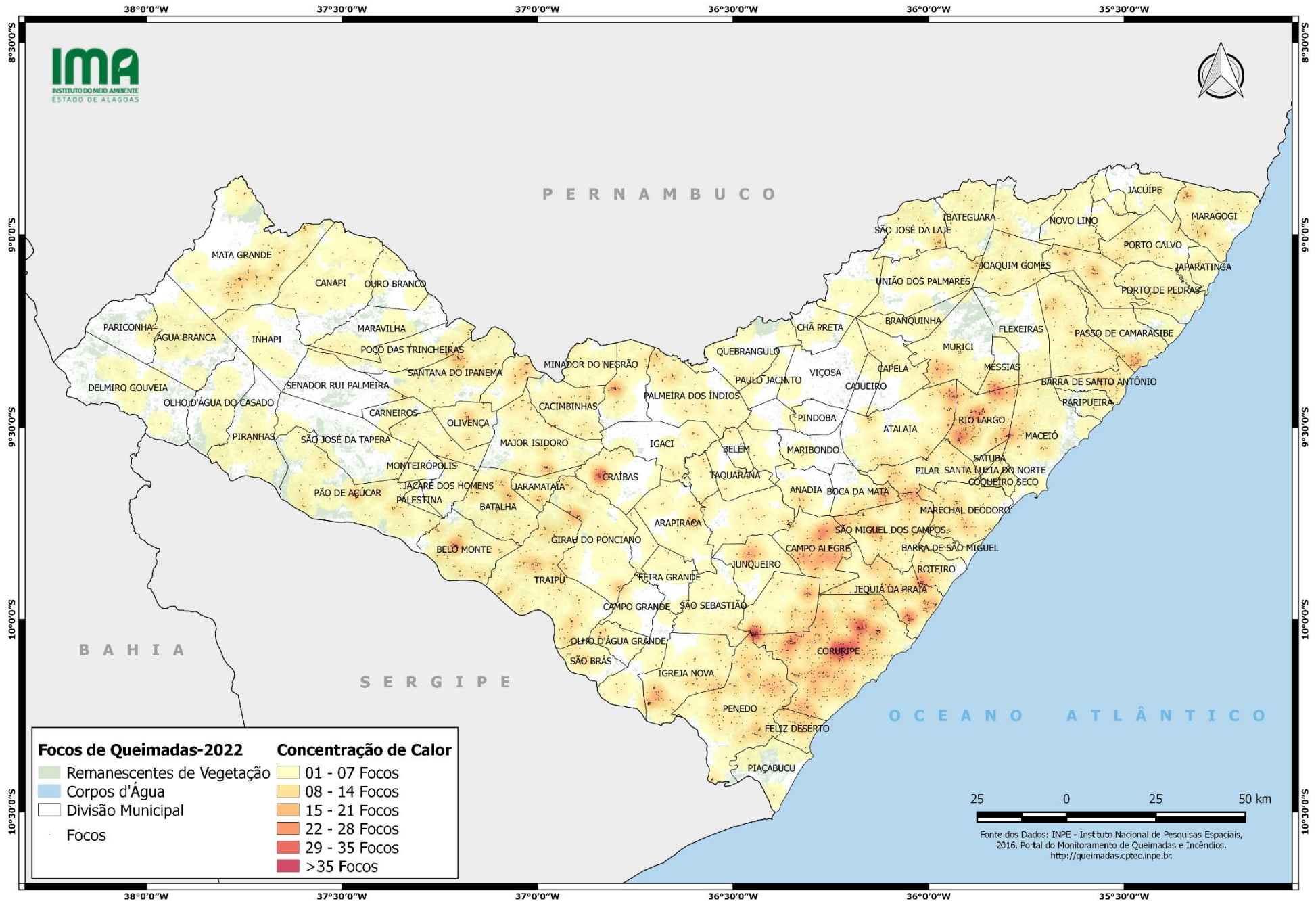
Evolução dos Focos de Queimadas em Remanescentes de Vegetação



DISTRIBUIÇÃO ESPACIAL DOS FOCOS DE QUEIMADAS – 25/09 a 01/10/2022



CONCENTRAÇÃO DOS FOCOS DE QUEIMADAS – 01/01/2022 a 01/10/2022



INSTITUTO DO MEIO AMBIENTE DE ALAGOAS
ASSESSORIA AMBIENTAL DE GEOPROCESSAMENTO
RELATÓRIO SEMANAL DE MONITORAMENTO DE FOCOS DE QUEIMADAS

MUNICÍPIO	QTD FOCOS	DATA (aaaa/mm/dd)	HORA GMT (hms)	LATITUDE	LONGITUDE	PRECIPITAÇÃO (mm)	UNIDADE DE CONSERVAÇÃO	TIPO DE VEGETAÇÃO AFETADA	CÓDIGO DA PROPRIEDADE DE OCORRÊNCIA DO FOCO DE QUEIMADA
Penedo	25	2022/09/30	01:00:00	-10,248390	-36,535750	0,00			AL-2706703-1759E410EFE8488DB7901A06C06D5499
		2022/09/30	00:31:38	-10,093048	-36,442570	0,00			AL-2706703-533DC9F4AFC949669B8A8573D2BC211C
		2022/09/30	21:36:03	-10,178500	-36,404300	0,00			AL-2706703-603F46EEEB4E4ED4B35733B62E6991F9
		2022/10/01	00:19:28	-10,197458	-36,421211	0,00			AL-2706703-603F46EEEB4E4ED4B35733B62E6991F9
		2022/10/01	00:19:28	-10,195224	-36,404705	0,00			AL-2706703-603F46EEEB4E4ED4B35733B62E6991F9
		2022/10/01	00:19:28	-10,185509	-36,406704	0,00			AL-2706703-603F46EEEB4E4ED4B35733B62E6991F9
		2022/09/29	16:18:00	-10,073750	-36,464840	0,00			AL-2706703-63EF098F19D64A4FB087095E58A852FB
		2022/09/30	00:31:38	-10,101292	-36,429981	0,00			AL-2706703-6F460F1814E04CF6A2B417D2F0D79AD7
		2022/10/01	01:26:03	-10,252800	-36,552000	0,00			AL-2706703-85DCE4E4213E44BB8E5E48C2ABDE85FD
		2022/09/29	03:42:00	-10,236570	-36,543680	0,07			AL-2706703-8CA558B25F7D48438634E5687ACC30EC
		2022/09/30	01:00:00	-10,250180	-36,547740	0,00			AL-2706703-8CA558B25F7D48438634E5687ACC30EC
		2022/10/01	01:26:03	-10,253300	-36,525100	0,00			AL-2706703-8CDBBD23EEC54869B7874A7847D59DA0
		2022/09/30	00:31:38	-10,104315	-36,450958	0,00			Floresta Estacional AL-2706703-A0804751667A41FDBF71F56450E2D635
		2022/09/30	00:31:38	-10,102802	-36,440460	0,00			AL-2706703-A0804751667A41FDBF71F56450E2D635
		2022/10/01	00:19:30	-10,163848	-36,394245	0,00			AL-2706703-A0804751667A41FDBF71F56450E2D635
		2022/10/01	00:19:30	-10,161622	-36,377827	0,00			AL-2706703-A0804751667A41FDBF71F56450E2D635
		2022/09/30	21:36:03	-10,178000	-36,431300	0,00			AL-2706703-ACC225EDC19946528311509AB886A50C
		2022/09/30	22:16:03	-10,178000	-36,431300	0,00			AL-2706703-ACC225EDC19946528311509AB886A50C
		2022/10/01	03:55:00	-10,266120	-36,504090	0,00			AL-2706703-D66112E3EE954B5086909259679C7E29
		2022/10/01	03:55:00	-10,268280	-36,502800	0,00			AL-2706703-D66112E3EE954B5086909259679C7E29
2022/10/01	03:55:00	-10,269680	-36,504620	0,00			AL-2706703-D66112E3EE954B5086909259679C7E29		
2022/10/01	15:39:00	-10,068110	-36,468490	0,00			AL-2708808-283543F49CFF41F280676AF60793BA96		
2022/09/29	16:18:00	-10,304020	-36,399630	0,10	APA da Marituba do Peixe		Formações Pioneiras		
2022/09/29	15:29:00	-10,300020	-36,402320	0,10	APA da Marituba do Peixe				
2022/09/29	16:18:00	-10,301050	-36,400880	0,10	APA da Marituba do Peixe				
Igreja Nova	12	2022/09/27	16:05:00	-10,058860	-36,533860	0,00			AL-2703205-34F60C51388043009979DC2899287895
		2022/09/27	16:05:00	-10,057700	-36,534160	0,00			AL-2703205-34F60C51388043009979DC2899287895
		2022/09/27	16:05:00	-10,051370	-36,539130	0,00			AL-2703205-34F60C51388043009979DC2899287895
		2022/09/27	15:16:00	-10,056180	-36,538470	0,00			AL-2703205-63D92E93CD7A41159D56B8E0E501225D
		2022/09/27	16:05:00	-10,059480	-36,537710	0,00			AL-2703205-63D92E93CD7A41159D56B8E0E501225D
		2022/09/26	00:56:03	-10,175500	-36,565900	0,00			AL-2703205-67FA08477CF749139C0136979ED79C8E
		2022/09/30	23:56:03	-10,175500	-36,565900	0,00			AL-2703205-67FA08477CF749139C0136979ED79C8E
		2022/09/30	23:56:03	-10,156700	-36,542500	0,00			AL-2703205-9D7395C593BC492B97C84B66A2B870AA
		2022/09/28	23:36:03	-10,156200	-36,569400	0,00			AL-2703205-9F8ACE01A321415AB5E2D7DB1C3EB298
		2022/09/30	23:46:03	-10,156200	-36,569400	0,00			AL-2703205-9F8ACE01A321415AB5E2D7DB1C3EB298
		2022/09/30	23:56:03	-10,156200	-36,569400	0,00			AL-2703205-9F8ACE01A321415AB5E2D7DB1C3EB298
		2022/09/25	04:08:00	-10,182280	-36,563570	0,00			AL-2706703-341222076E414C6EBF45E5CC9D85352E
Coruripe	10	2022/09/28	04:02:00	-10,193530	-36,235410	0,00			AL-2702306-02219D2AB15146E1903BB375E5EE02E
		2022/09/26	04:06:00	-10,193160	-36,204560	0,00			AL-2702306-402936A2B9E04DF9BC525E68CCB85E66

**INSTITUTO DO MEIO AMBIENTE DE ALAGOAS
ASSESSORIA AMBIENTAL DE GEOPROCESSAMENTO
RELATÓRIO SEMANAL DE MONITORAMENTO DE FOCOS DE QUEIMADAS**

		2022/09/26	04:06:00	-10,191770	-36,214320	0,00			AL-2702306-7EAE7701B6EA4BAFA0742601C36F6DEB
		2022/09/30	15:58:00	-10,203430	-36,339680	0,00			AL-2702306-80FE6FD299284D2592E7373E972D35C3
		2022/09/30	15:09:00	-10,243620	-36,292780	0,00		Floresta Estacional	AL-2702306-86F57618194B4DB38B86638F6449AB14
		2022/09/30	15:58:00	-10,246430	-36,289270	0,00			AL-2702306-86F57618194B4DB38B86638F6449AB14
		2022/09/30	15:58:00	-10,252540	-36,284700	0,00			AL-2702306-B7FB9D092A22428A9E04ED0EB9CC475
		2022/09/27	23:04:24	-10,200000	-36,310000	0,00			AL-2702306-C01AFF84771841288017F3EE75A3BD62
		2022/09/27	23:04:24	-10,200000	-36,270000	0,00		Floresta Estacional	AL-2702306-E04242891CAF47729B4083DD631C27D4
		2022/09/30	15:09:00	-10,241670	-36,292800	0,00			AL-2702306-E57FDED3AA014E6AA45385382D6BAC4C
		2022/10/01	00:16:03	-10,256900	-36,336200	0,00			AL-2702306-4A5EF3D84CC2425D98E8CADFA07136E7
		2022/09/27	00:30:00	-10,268650	-36,328080	0,00			AL-2702702-0DAC67466F3447CCA81A15B739CC97D4
		2022/09/27	00:30:00	-10,270410	-36,341250	0,00			AL-2702702-185ABA8269454795A86AC7311C32F13F
		2022/09/27	00:30:00	-10,275640	-36,347620	0,00			AL-2702702-5CA074A651714DA7A30C782587B45FA1
		2022/09/27	00:26:03	-10,276200	-36,332700	0,00			AL-2702702-F1A2C521B6BF4F55B3776C4F481E3897
		2022/09/27	00:30:00	-10,273960	-36,334380	0,00			AL-2702702-F1A2C521B6BF4F55B3776C4F481E3897
		2022/09/30	03:40:00	-9,489910	-35,797600	0,00	APA do Pratagy		AL-2704302-FA183BBE7EF34765953220C41F10A0FE
		2022/09/27	16:05:00	-9,408340	-35,837760	0,00	APA do Pratagy		AL-2705200-89DA14962EE343019E3BE75EF5FFE9AD
		2022/09/26	03:49:00	-9,486370	-35,896110	0,00			AL-2707701-0D6106C1C20B4D7190A94AB4F0BD703E
		2022/09/30	03:40:00	-9,478850	-35,795770	0,00	APA do Pratagy		AL-2707701-B0CD8DB67FCE417EA35407B85953BD7C
		2022/09/30	03:23:00	-9,485790	-35,801750	0,00	APA do Pratagy		
		2022/09/28	16:09:00	-9,413190	-35,998040	0,00			AL-2700409-64D48A3AF0004E88AB78D1F4578D6F38
		2022/09/28	16:35:00	-9,597680	-36,131510	0,00			AL-2700409-6539275C9E924708BB4A4AA8F75888B0
		2022/09/28	16:35:00	-9,597180	-36,130820	0,00			AL-2700409-6539275C9E924708BB4A4AA8F75888B0
		2022/09/27	16:05:00	-9,537890	-36,026740	0,00			AL-2700409-B891819563A8458BB4640412D8494252
		2022/09/30	21:36:01	-9,913600	-36,155100	0,00			AL-2703759-805CFC090CC44D90B1D684FEF92F1E02
		2022/09/30	01:00:00	-9,900940	-36,203110	0,00			AL-2703759-COD275D7788A4070A91BBBE9B779A149
		2022/09/30	21:36:01	-9,913100	-36,182200	0,00			AL-2703759-FFDC253C02F442B98A979E357D572E27
		2022/09/28	00:55:53	-9,847424	-36,459480	0,00			AL-2704005-1727F46B420040C2B6C8DF2E089B344D
		2022/09/29	16:18:00	-9,800230	-36,455160	0,00			AL-2704005-9578D134418245B9A9B187F98B847BA2
		2022/09/28	00:55:53	-9,846208	-36,451992	0,00			AL-2704005-9AD21615D21C4B1E8981406CD00EF5E5
		2022/09/25	00:41:00	-9,349520	-35,526080	0,00			AL-2708501-7D792C6428DD4A9CB97ED130A79CF038
		2022/09/25	00:41:00	-9,341820	-35,536440	0,00			AL-2708501-7D792C6428DD4A9CB97ED130A79CF038
		2022/09/25	00:41:00	-9,340550	-35,527400	0,00			AL-2708501-7D792C6428DD4A9CB97ED130A79CF038
		2022/09/26	22:26:00	-9,649300	-35,876500	0,00			AL-2704708-61D3F1B6D095424982E341E8FD66CE50
		2022/09/30	21:06:00	-9,743900	-35,968500	0,00			AL-2704708-DF8650582B074EE5A1C1EBFF4C06DCB6
		2022/09/30	15:09:00	-8,934930	-35,663060	0,00	APA de Murici		AL-2705606-2223F82E5D2543AEA9B75C245409607C
		2022/09/30	15:09:00	-8,933060	-35,662340	0,00	APA de Murici		AL-2705606-2223F82E5D2543AEA9B75C245409607C
		2022/09/28	03:13:00	-9,629300	-36,099680	0,00			AL-2706901-D6F7281AAF224073A37FD40B8F651DCE
		2022/09/28	04:02:00	-9,628360	-36,102630	0,00			AL-2706901-D6F7281AAF224073A37FD40B8F651DCE
		2022/09/27	21:50:55	-9,996756	-36,615517	0,00			AL-2708808-CAE549F02EE74F1885F02CE99943184C
		2022/09/27	21:50:55	-10,006367	-36,613556	0,00		Transição Fitoecológica	
		2022/09/30	22:56:06	-9,555992	-35,806206	0,00	APA do Catolé e Fernão Velho		
		2022/09/30	22:56:06	-9,558275	-35,818855	0,00	APA do Catolé e Fernão Velho		



Av. Major Cícero de Góes Monteiro, 2197,
Mutange – CEP 57017-515– Maceió, Alagoas.
Fone: 3315-1738/1778
Fax 3315-1732; www.ima.al.gov.

INSTITUTO DO MEIO AMBIENTE DE ALAGOAS
ASSESSORIA AMBIENTAL DE GEOPROCESSAMENTO
RELATÓRIO SEMANAL DE MONITORAMENTO DE FOCOS DE QUEIMADAS

Página: 13

Relatório:
2022 25/09-01/10

Água Branca	1	2022/09/27	16:05:00	-9,260120	-37,913120	0,00		Transição Fitoecológica	AL-2700102-6EB085850384462BBE73B836DD6BB5C
Boca da Mata	1	2022/09/26	21:56:00	-9,701800	-36,165200	0,00			AL-2701001-117ECEE892A7428488FBDAF55287A5A3
Campo Alegre	1	2022/09/30	01:00:00	-9,902890	-36,215920	0,00			AL-2701407-9B15E92391DF481A9E9CD4CDCFF2B75E
Colônia Leopoldina	1	2022/09/27	16:05:00	-8,995250	-35,800400	0,00	APA de Murici		AL-2702108-C91C8ED331D54381A8E779DE462859CE
Coqueiro Seco	1	2022/09/26	22:26:00	-9,649800	-35,849200	0,00			AL-2707701-32A3B84B8EA644E995F14248B262CF6D
Jacaré dos Homens	1	2022/09/29	16:18:00	-9,645730	-37,179180	0,00			AL-2703403-1BAF0357FF6A42E3AAC29B7BFDD0BB96
Limoeiro de Anadia	1	2022/09/30	00:31:43	-9,711849	-36,449730	0,00			AL-2704203-A43921EE2F2D40459A395289AC123210
Maceió	1	2022/09/30	22:56:06	-9,565640	-35,803734	0,00	APA do Catolé e Fernão Velho	Floresta Ombrófila	
Porto Calvo	1	2022/09/27	15:16:00	-8,995180	-35,364280	0,00			AL-2704500-F172590074C14CC6BE56A7FCAE8076E2
Porto de Pedras	1	2022/09/27	16:05:00	-9,104360	-35,506470	0,00			AL-2707404-BE1A062F462E4814A9ADFFFD719C6E8D
São Miguel dos Campos	1	2022/09/25	15:52:00	-9,798950	-36,097290	0,00			AL-2708600-03E264C4632641579DC4E241850E1AD0
Traipu	1	2022/09/27	12:57:00	-9,852060	-37,004620	0,00		Transição Fitoecológica	