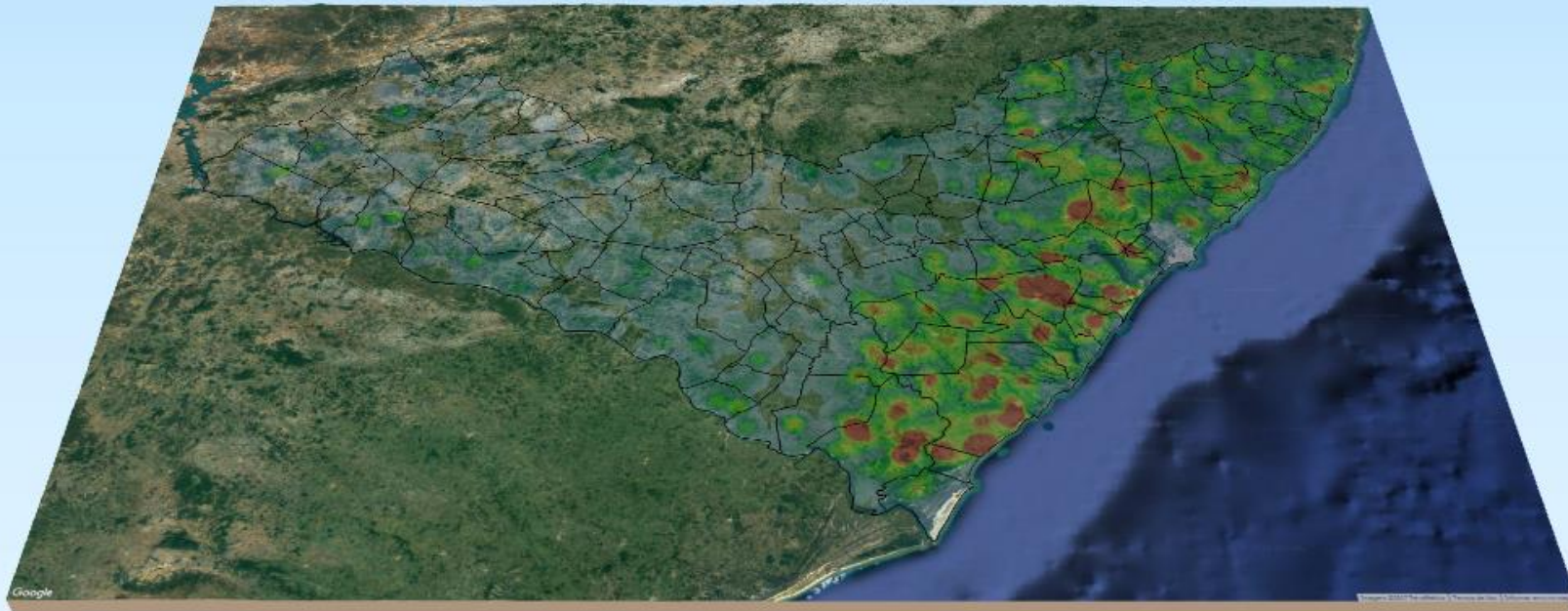


RELATÓRIO DE MONITORAMENTO DE FOCOS DE QUEIMADAS

06 a 12 de Novembro de 2022



MONITORAMENTO DE FOCOS DE QUEIMADAS NO ESTADO DE ALAGOAS
RELATÓRIO TÉCNICO

PAULO SURUAGY DO AMARAL DANTAS

Governador do Estado de Alagoas

GINO CÉSAR MENESES PAIVA

Secretário de Estado do Meio Ambiente e dos Recursos Hídricos

GUSTAVO RESSURREIÇÃO LOPES

Diretor-Presidente do Instituto do Meio Ambiente de Alagoas

IVENS BARBOZA LEÃO

Assessor Executivo de Gestão do
Instituto do Meio Ambiente de Alagoas

EPITÁCIO CORREIA DE FARIAS JÚNIOR

Gerente de Fauna, Flora e Unidades de Conservação do
Instituto do Meio Ambiente de Alagoas

DANIEL NIVALDO DA CONCEIÇÃO

Assessor Ambiental de Geoprocessamento do
Instituto do Meio Ambiente de Alagoas

RESUMO DAS OCORRÊNCIAS DOS FOCOS DE QUEIMADAS

06 a 12/11/2022

QUANTIDADE TOTAL DE FOCOS NO ESTADO: 46

QUANTIDADE DE FOCOS MONITORADOS¹: 36

QUANTIDADE DE FOCOS QUE AFETARAM UNIDADES DE CONSERVAÇÃO: 2

Monumento Natural do São Francisco: 2

QUANTIDADE DE FOCOS QUE AFETARAM VEGETAÇÃO: 6

Caatinga: 4
Floresta Estacional: 1
Floresta Ombrófila: 1

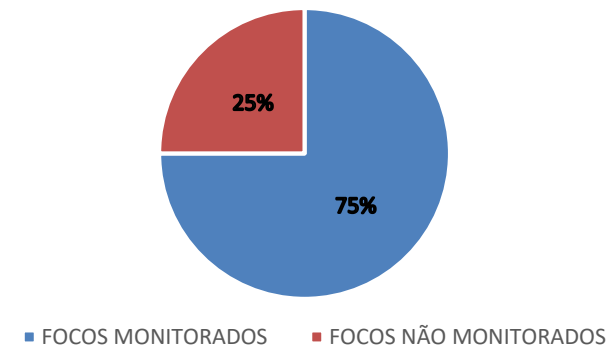
RANKING DOS MUNICÍPIOS COM MAIOR QUANTIDADE DE REGISTROS DE FOCOS:

1-Coruripe: 7
2-Penedo: 6
3-Atalaia: 4
4-São Sebastião: 4
5-Matriz de Camaragibe: 2

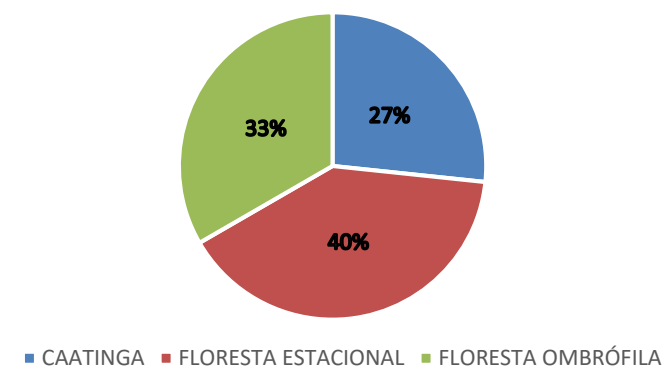
RANKING DOS MUNICÍPIOS COM MENOR QUANTIDADE DE REGISTROS DE FOCOS:

1-Canapi: 1
2-Carneiros: 1
3-Delmiro Gouveia: 1
4-Igreja Nova: 1
5-Maceió: 1


FOCOS MONITORADOS E NÃO MONITORADOS



FOCOS POR TIPO DE VEGETAÇÃO AFETADA



FOCOS POR UC'S AFETADAS



¹Focos monitorados correspondem àqueles que afetaram remanescentes de vegetação ou unidades de conservação, além das ocorrências identificadas nas propriedades rurais, segundo dados do Cadastro Ambiental Rural.

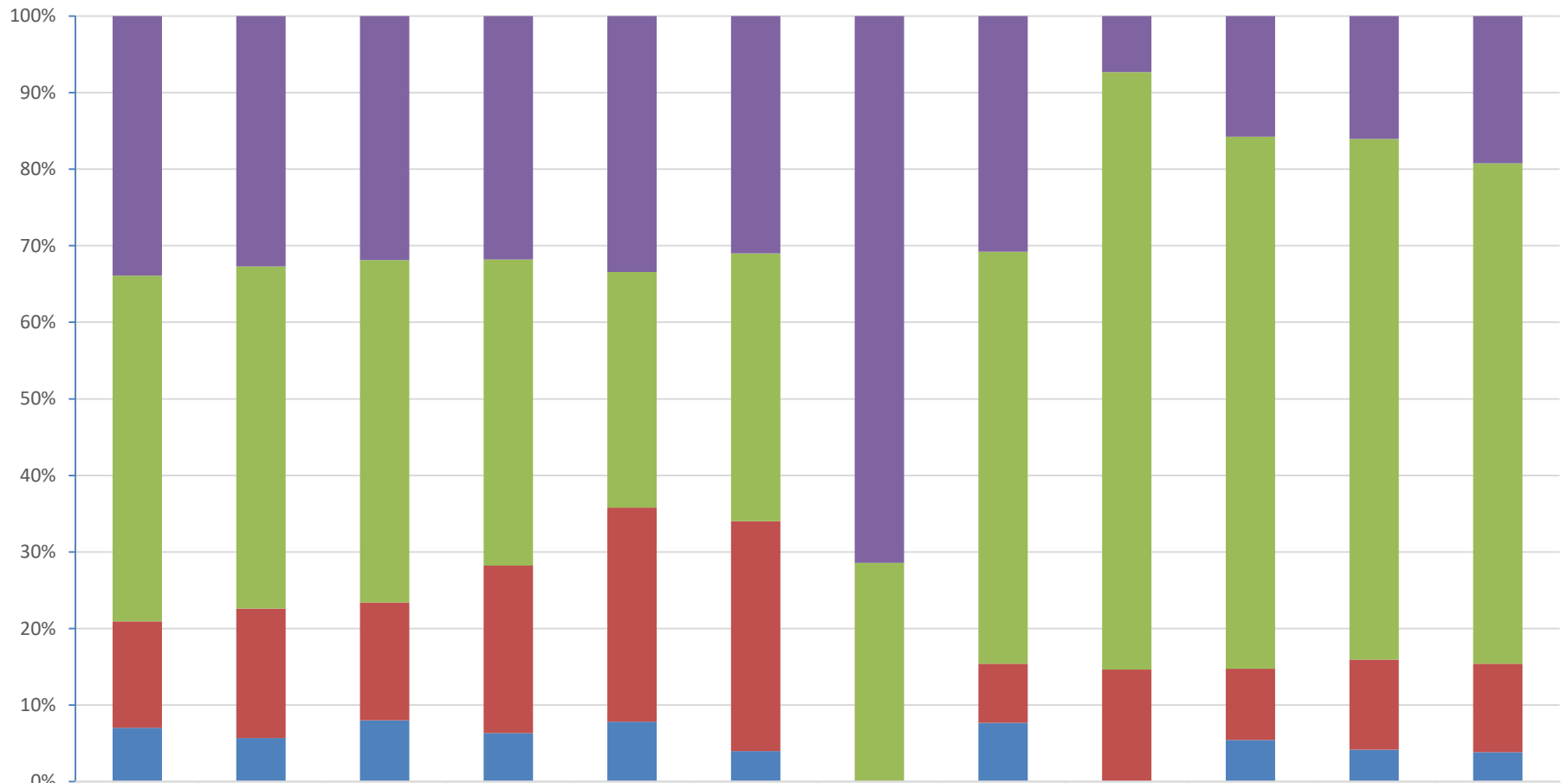


INSTITUTO DO MEIO AMBIENTE
ESTADO DE ALAGOAS

Av. Fernandes Lima, 679
Farol – CEP 57057-450 – Maceió, Alagoas.
Fone: 3315-1738/1778
Fax 3315-1732; www.ima.al.gov.

INSTITUTO DO MEIO AMBIENTE DE ALAGOAS
ASSESSORIA AMBIENTAL DE GEOPROCESSAMENTO
RELATÓRIO SEMANAL DE MONITORAMENTO DE FOCOS DE QUEIMADAS

Evolução dos Focos de Queimadas



	2021	JAN	FEV	MAR	ABR	MAI	JUN	JUL	AGO	SET	OUT	45
Focos Não Monitorados	3098	460	586	186	141	31	5	4	3	61	127	10
Propriedades CAR	4130	629	823	234	130	35	2	7	32	269	538	34
Em Remanescentes de Vegetação	1273	238	283	128	118	30	0	1	6	36	93	6
Em Unidades de Conservação	642	80	147	37	33	4	0	1	0	21	33	2

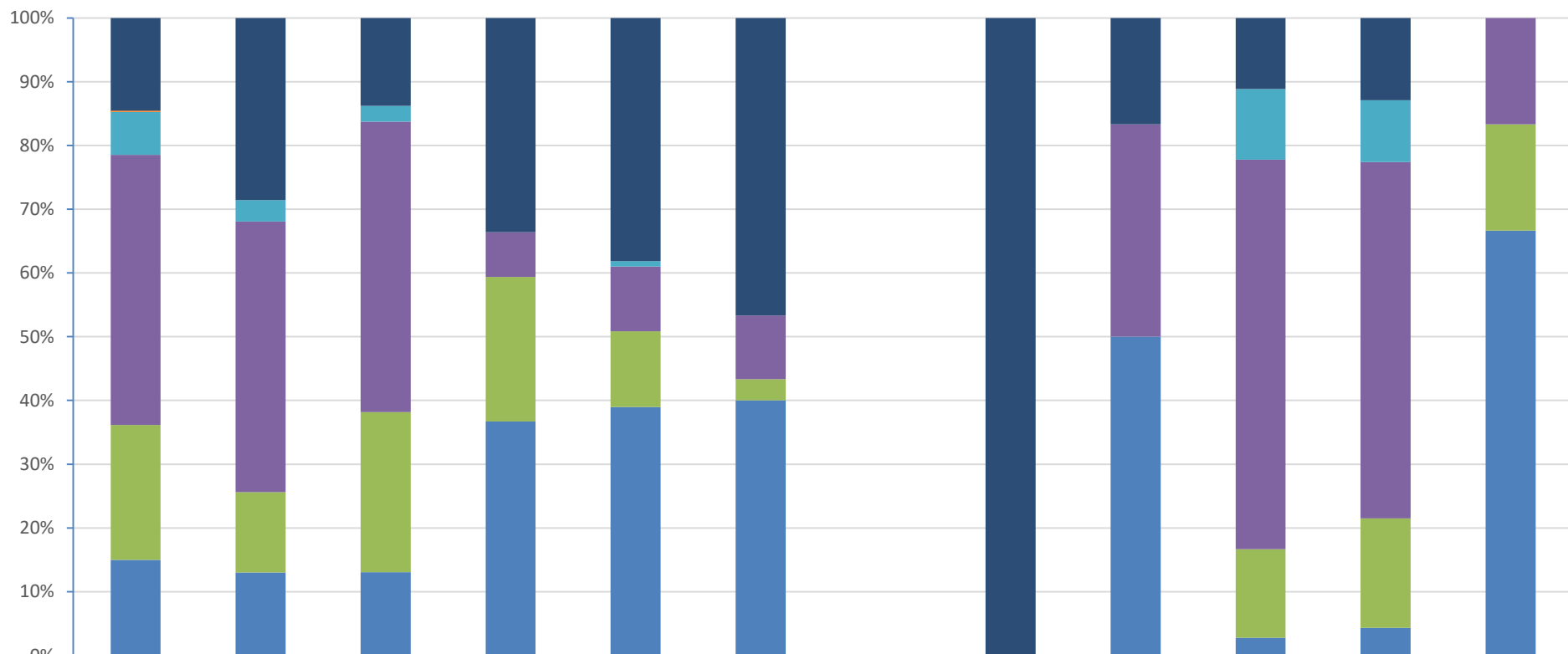


INSTITUTO DO MEIO AMBIENTE
ESTADO DE ALAGOAS

Av. Fernandes Lima, 679
Farol – CEP 57057-450 – Maceió, Alagoas.
Fone: 3315-1738/1778
Fax 3315-1732; www.ima.al.gov.

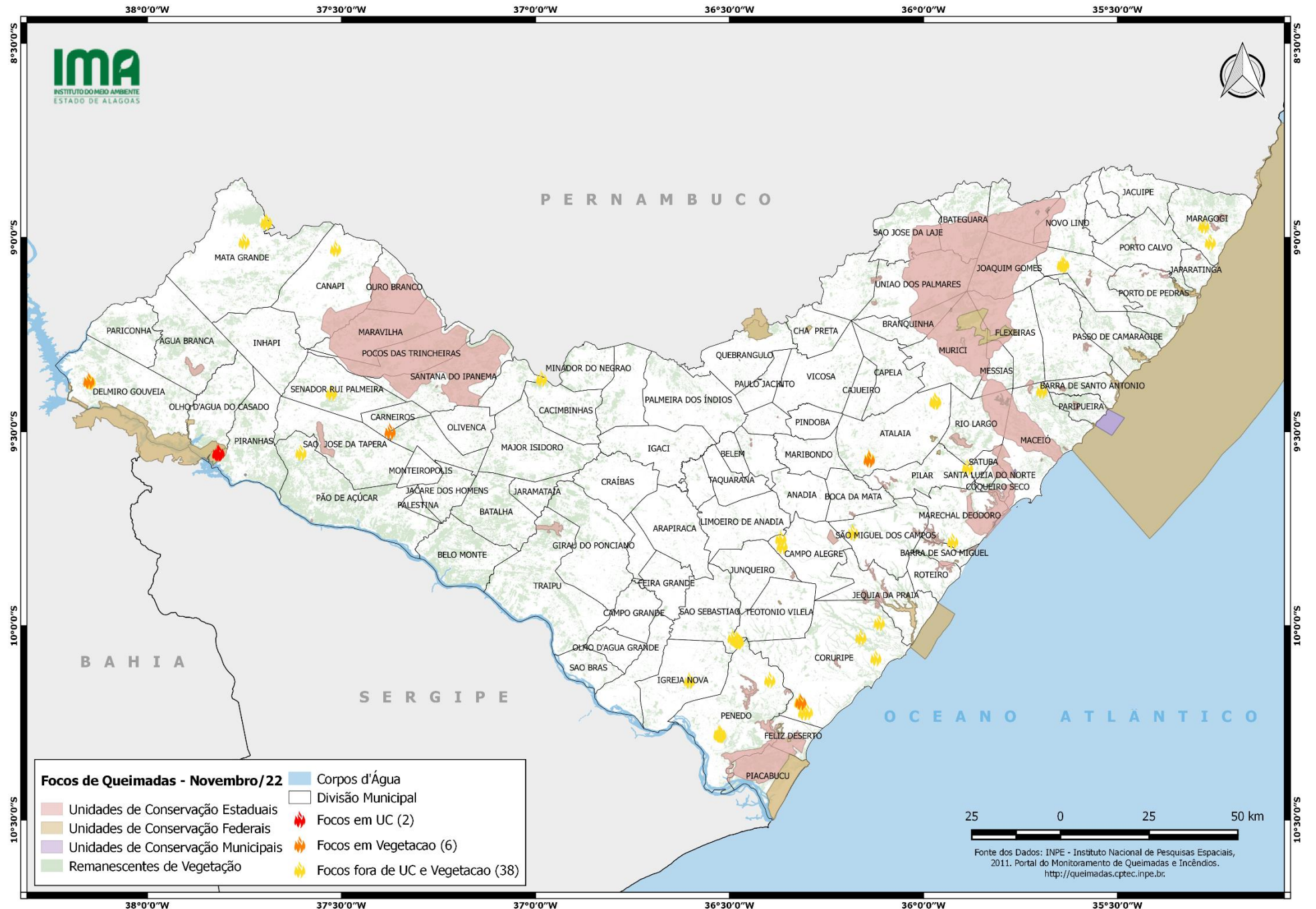
INSTITUTO DO MEIO AMBIENTE DE ALAGOAS
ASSESSORIA AMBIENTAL DE GEOPROCESSAMENTO
RELATÓRIO SEMANAL DE MONITORAMENTO DE FOCOS DE QUEIMADAS

Evolução dos Focos de Queimadas em Remanescentes de Vegetação

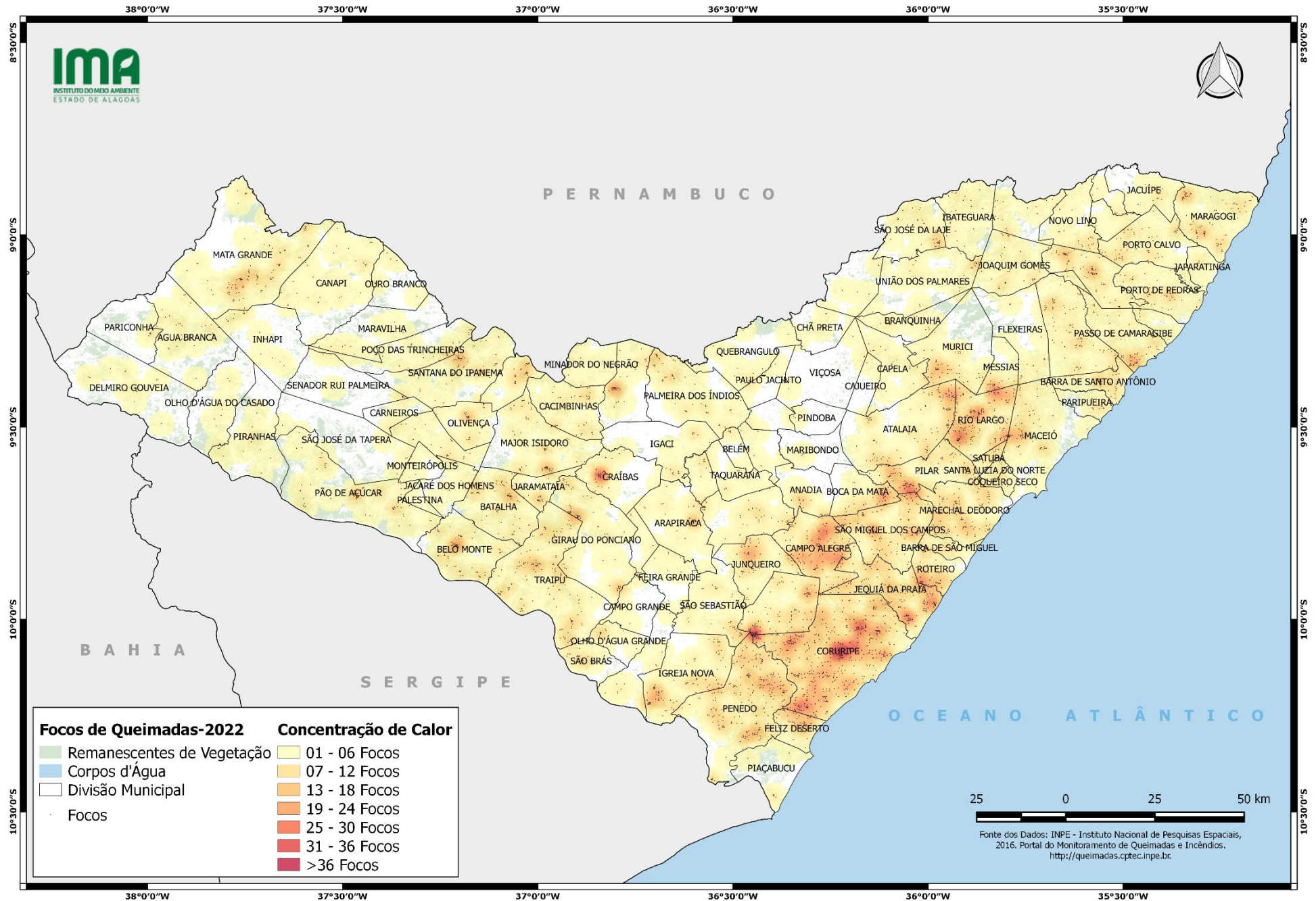


	2021	JAN	FEV	MAR	ABR	MAI	JUN	JUL	AGO	SET	OUT	45
■ Transição Fitoecológicas	185	68	39	43	45	14	0	1	1	4	12	0
■ Refúgio Ecológico	2	0	0	0	0	0	0	0	0	0	0	0
■ Formações Pioneiras	86	8	7	0	1	0	0	0	0	4	9	0
■ Floresta Ombrófila	540	101	129	9	12	3	0	0	2	22	52	1
■ Floresta Estacional	269	30	71	29	14	1	0	0	0	5	16	1
■ Cerrado	0	0	0	0	0	0	0	0	0	0	0	0
■ Caatinga	191	31	37	47	46	12	0	0	3	1	4	4

DISTRIBUIÇÃO ESPACIAL DOS FOCOS DE QUEIMADAS – 06 a 12/11/2022



CONCENTRAÇÃO DOS FOCOS DE QUEIMADAS – 01/01/2022 a 12/11/2022





INSTITUTO DO MEIO AMBIENTE
ESTADO DE ALAGOAS

Av. Fernandes Lima, 679
Farol – CEP 57057-450 – Maceió, Alagoas.
Fone: 3315-1738/1778
Fax 3315-1732; www.ima.al.gov.

INSTITUTO DO MEIO AMBIENTE DE ALAGOAS
ASSESSORIA AMBIENTAL DE GEOPROCESSAMENTO
RELATÓRIO SEMANAL DE MONITORAMENTO DE FOCOS DE QUEIMADAS

Página: 11

Relatório:
2022 06-12/11

MUNICÍPIO	QTD FOCOS	DATA (aaaa/mm/dd)	HORA GMT (hms)	LATITUDE	LONGITUDE	PRECIPITAÇÃO (mm)	UNIDADE DE CONSERVAÇÃO	TIPO DE VEGETAÇÃO AFETADA	CÓDIGO DA PROPRIEDADE DE OCORRÊNCIA DO FOCO DE QUEIMADA
Coruripe	7	2022/11/09	21:56:02	-9,991400	-36,114200	0,00	-	-	AL-2702306-41E8A9BFAA254C7F96B95E2867AD7E34
		2022/11/10	22:26:02	-10,029000	-36,161600	0,00	-	-	AL-2702306-5BDCE45FBB0B4389B92189786BBEF2AB
		2022/11/12	15:52:00	-10,082650	-36,122970	0,00	-	-	AL-2702306-618FEFCA8BF84D9A9F4B6019B29BFB05
		2022/11/11	15:22:00	-10,195620	-36,316310	0,60	-	Floresta Estacional	AL-2702306-C01AFF84771841288017F3EE75A3BD62
		2022/11/11	15:22:00	-10,196030	-36,319510	0,60	-	-	AL-2702306-C01AFF84771841288017F3EE75A3BD62
		2022/11/11	16:20:00	-10,222130	-36,309020	0,50	-	-	AL-2702306-C01AFF84771841288017F3EE75A3BD62
Penedo	6	2022/11/11	16:20:00	-10,220690	-36,299360	0,50	-	-	AL-2702306-C01AFF84771841288017F3EE75A3BD62
		2022/11/08	16:17:00	-10,279390	-36,522370	0,10	-	-	AL-2706703-3256AE53B0E44184BA923FBDFF0E18AC
		2022/11/08	16:17:00	-10,138600	-36,396360	0,00	-	-	AL-2706703-A0804751667A41FDBF71F56450E2D635
		2022/11/08	16:17:00	-10,280010	-36,525990	0,10	-	-	AL-2706703-B710335FA0AD4018A81CC9193625B7DB
		2022/11/08	16:17:00	-10,277120	-36,527400	0,10	-	-	AL-2706703-B710335FA0AD4018A81CC9193625B7DB
		2022/11/08	16:17:00	-10,276510	-36,523740	0,10	-	-	AL-2706703-B710335FA0AD4018A81CC9193625B7DB
Atalaia	4	2022/11/08	16:17:00	-10,280590	-36,523070	0,10	-	-	AL-2706703-E0F86D9FAB174937981B68B46FCBB81F
		2022/11/10	15:41:00	-9,421980	-35,968680	0,00	-	-	AL-2700409-4AF84CB9187243659AA945E05AEC62A5
		2022/11/10	15:41:00	-9,420560	-35,970900	0,00	-	-	AL-2700409-4AF84CB9187243659AA945E05AEC62A5
		2022/11/10	03:53:00	-9,571020	-36,140140	0,00	-	Floresta Ombrófila	AL-2700409-6376FD60FB234ABDA821A8EE61C629AB
São Sebastião	4	2022/11/10	03:53:00	-9,567460	-36,139560	0,00	-	-	AL-2700409-6376FD60FB234ABDA821A8EE61C629AB
		2022/11/12	15:52:00	-10,037220	-36,481440	0,18	-	-	AL-2708808-1D441F7B9A0A4B948FAEC19BF061C2AE
		2022/11/12	15:52:00	-10,036690	-36,477870	0,18	-	-	AL-2708808-1D441F7B9A0A4B948FAEC19BF061C2AE
		2022/11/12	15:52:00	-10,040030	-36,477370	0,15	-	-	AL-2708808-283543F49CFF41F280676AF60793BA96
Matriz de Camaragibe	2	2022/11/11	00:52:00	-10,030040	-36,491190	2,06	-	-	AL-2708808-B0468CAE6C724DAF98871B41DE2ED70D
		2022/11/10	16:30:00	-9,069610	-35,642360	0,00	-	-	AL-2705101-89341AE9BA44E28A42F39BA2A37F187
Piranhas	2	2022/11/10	16:30:00	-9,068950	-35,638710	0,00	-	-	AL-2705101-89341AE9BA44E28A42F39BA2A37F187
		2022/11/09	16:00:00	-9,555080	-37,819090	0,00	MONA do São Francisco	Caatinga	-
Canapi	1	2022/11/09	16:00:00	-9,554550	-37,815550	0,00	MONA do São Francisco	Caatinga	-
Carneiros	1	2022/11/10	16:30:00	-9,028450	-37,515160	0,00	-	-	AL-2701605-9080B8FBDE9D434CBDB5C196342CF987
Delmiro Gouveia	1	2022/11/12	16:43:00	-9,499420	-37,374730	0,00	-	Caatinga	AL-2701803-5C16D8A7F2024D1D86D1115FE9CA3246
Igreja Nova	1	2022/11/10	15:41:00	-9,369280	-38,150890	0,00	-	Caatinga	AL-2702405-95A995DE65F346C2B4D7A643200B5C91
Maceió	1	2022/11/09	16:00:00	-10,140940	-36,603480	0,00	-	-	AL-2703205-9A0AD26AB36143B69AF91994B3725444
Maragogi	1	2022/11/11	03:36:00	-9,393680	-35,695430	0,00	-	-	AL-2704302-7823F9E4D9F54EBB9158CF71AFEE62F6
Marechal Deodoro	1	2022/11/10	15:41:00	-9,011910	-35,261230	0,00	-	-	AL-2704500-09AE9D3796F14A788405D856D061086A
Mata Grande	1	2022/11/11	00:52:00	-9,781690	-35,924810	0,68	-	-	AL-2704708-0A2BE50D74914CF4B6D49A621A881457
Pão de Açúcar	1	2022/11/12	16:43:00	-9,010010	-37,750850	0,32	-	-	AL-2705002-968FFD107A724499BB40026B8FF319EB
São Miguel dos Campos	1	2022/11/08	16:20:00	-9,553880	-37,604470	0,00	-	-	AL-2706406-2C02BE308ED2436FA945DD869633CCF4
Senador Rui Palmeira	1	2022/11/10	22:06:00	-9,759200	-36,182200	0,00	-	-	AL-2701407-98EFF0310AAB468E86DB2DD843629AF7
	1	2022/11/10	16:30:00	-9,399330	-37,525930	0,00	-	-	AL-2708956-1523333FOFCA44A3AF7CEA6AD23C4C42