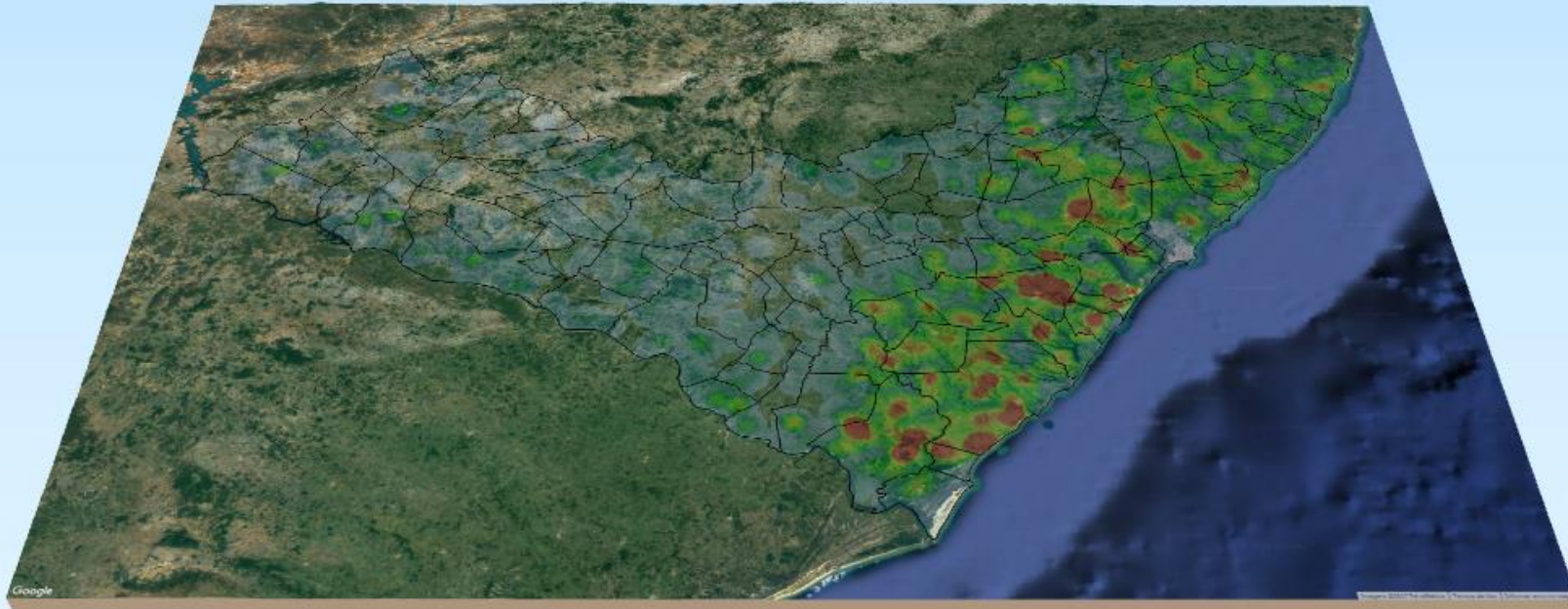


RELATÓRIO DE MONITORAMENTO DE FOCOS DE QUEIMADAS

20 a 26 de Novembro de 2022



MONITORAMENTO DE FOCOS DE QUEIMADAS NO ESTADO DE ALAGOAS
RELATÓRIO TÉCNICO

PAULO SURUAGY DO AMARAL DANTAS

Governador do Estado de Alagoas

GINO CÉSAR MENESES PAIVA

Secretário de Estado do Meio Ambiente e dos Recursos Hídricos

GUSTAVO RESSURREIÇÃO LOPES

Diretor-Presidente do Instituto do Meio Ambiente de Alagoas

IVENS BARBOZA LEÃO

Assessor Executivo de Gestão do
Instituto do Meio Ambiente de Alagoas

EPITÁCIO CORREIA DE FARIAS JÚNIOR

Gerente de Fauna, Flora e Unidades de Conservação do
Instituto do Meio Ambiente de Alagoas

DANIEL NIVALDO DA CONCEIÇÃO

Assessor Ambiental de Geoprocessamento do
Instituto do Meio Ambiente de Alagoas

RESUMO DAS OCORRÊNCIAS DOS FOCOS DE QUEIMADAS 20 a 26/11/2022

QUANTIDADE TOTAL DE FOCOS NO ESTADO: 139

QUANTIDADE DE FOCOS MONITORADOS¹: 113

QUANTIDADE DE FOCOS QUE AFETARAM UNIDADES DE CONSERVAÇÃO: 21

Área de Proteção Ambiental de Murici: 10

Área de Proteção Ambiental do Pratagy: 5

Área de Proteção Ambiental de Santa Rita: 3

Área de Proteção Ambiental da Serra da Caiçara: 2

Reserva Particular do Patrimônio Natural Benedito Coutinho: 1

QUANTIDADE DE FOCOS QUE AFETARAM VEGETAÇÃO: 25

Floresta Ombrófila: 9

Floresta Estacional: 7

Caatinga: 6

Formações Pioneiras: 2

Transições Fitoecológicas: 1

RANKING DOS MUNICÍPIOS COM MAIOR QUANTIDADE DE REGISTROS DE FOCOS:

1-Campo Alegre: 15

2-Jequiá da Praia: 12

3-Coruripe: 8

4-Penedo: 7

5-Murici: 6

RANKING DOS MUNICÍPIOS COM MENOR QUANTIDADE DE REGISTROS DE FOCOS:

1-Água Branca: 1

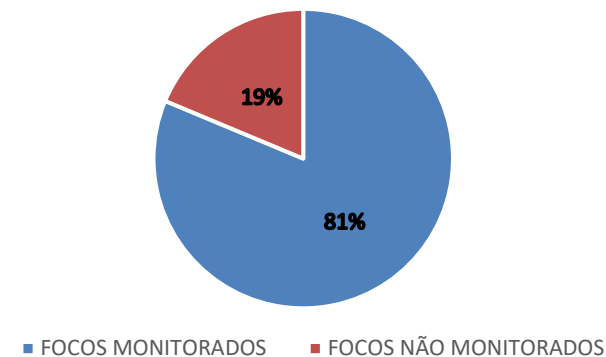
2-Anadia: 1

3-Boca da Mata: 1

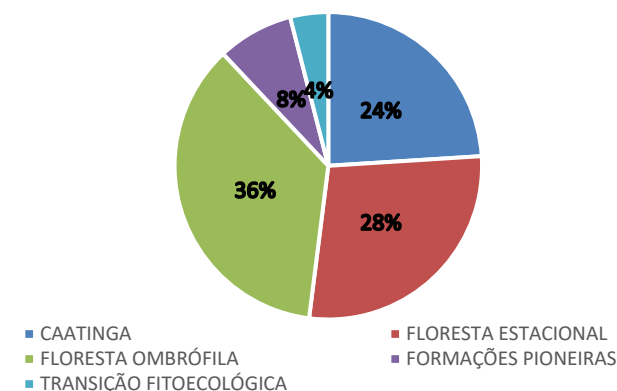
4-Dois Riachos: 1

5-Feliz Deserto: 1

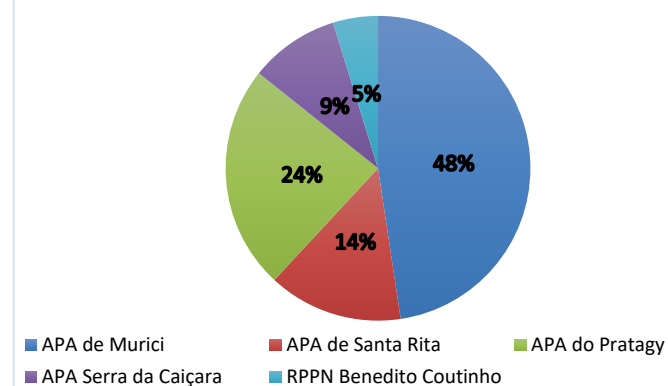
FOCOS MONITORADOS E NÃO MONITORADOS



FOCOS POR TIPO DE VEGETAÇÃO AFETADA



FOCOS POR UC'S AFETADAS



¹Focos monitorados correspondem àqueles que afetaram remanescentes de vegetação ou unidades de conservação, além das ocorrências identificadas nas propriedades rurais, segundo dados do Cadastro Ambiental Rural.

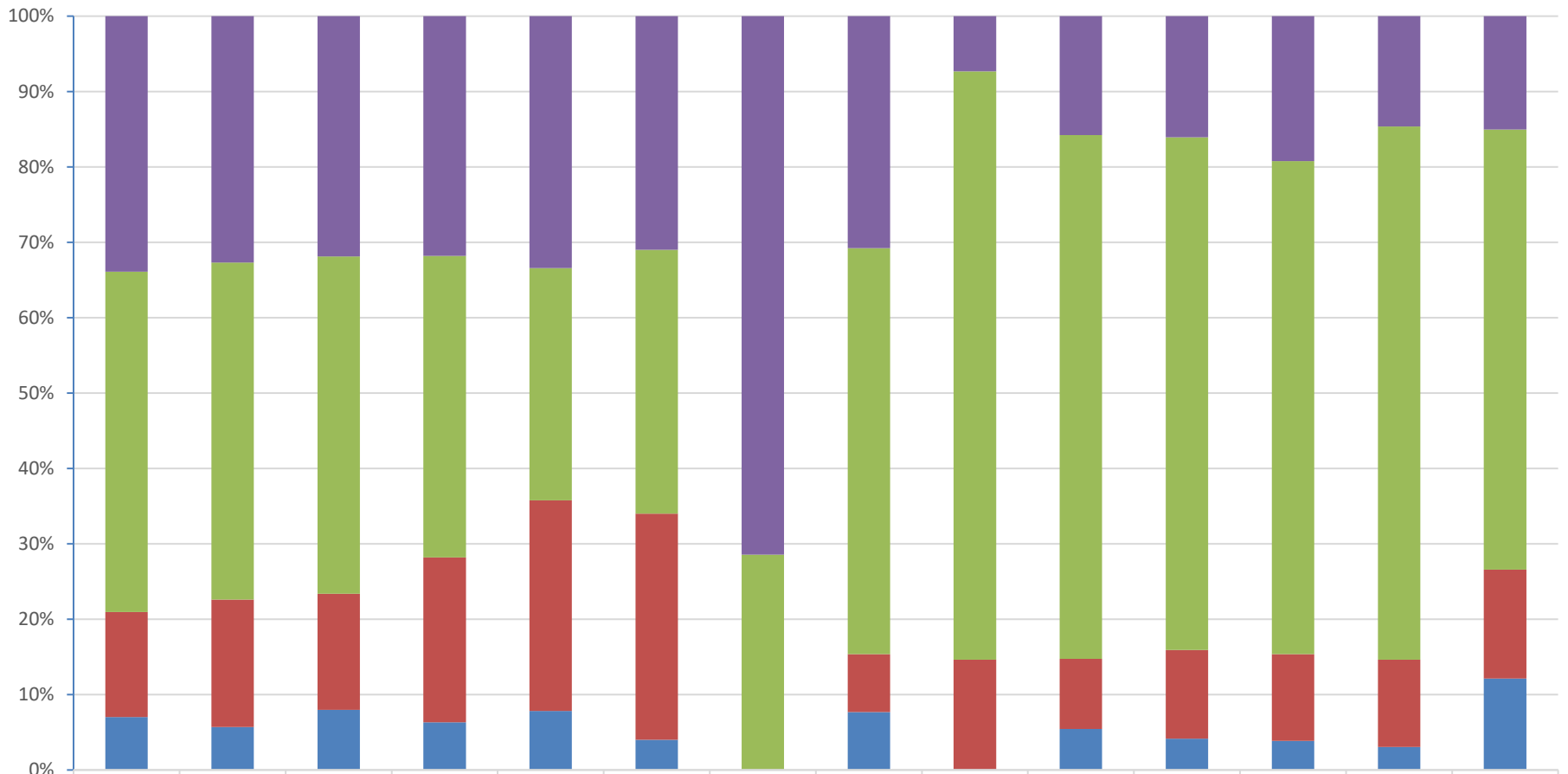


INSTITUTO DO MEIO AMBIENTE
ESTADO DE ALAGOAS

Av. Fernandes Lima, 679
Farol – CEP 57057-450 – Maceió, Alagoas.
Fone: 3315-1738/1778
Fax 3315-1732; www.ima.al.gov.

INSTITUTO DO MEIO AMBIENTE DE ALAGOAS
ASSESSORIA AMBIENTAL DE GEOPROCESSAMENTO
RELATÓRIO SEMANAL DE MONITORAMENTO DE FOCOS DE QUEIMADAS

Evolução dos Focos de Queimadas



	2021	JAN	FEV	MAR	ABR	MAI	JUN	JUL	AGO	SET	OUT	45	46	47
Focos Não Monitorados	3098	460	586	186	141	31	5	4	3	61	127	10	24	26
Propriedades CAR	4130	629	823	234	130	35	2	7	32	269	538	34	116	101
Em Remanescentes de Vegetação	1273	238	283	128	118	30	0	1	6	36	93	6	19	25
Em Unidades de Conservação	642	80	147	37	33	4	0	1	0	21	33	2	5	21

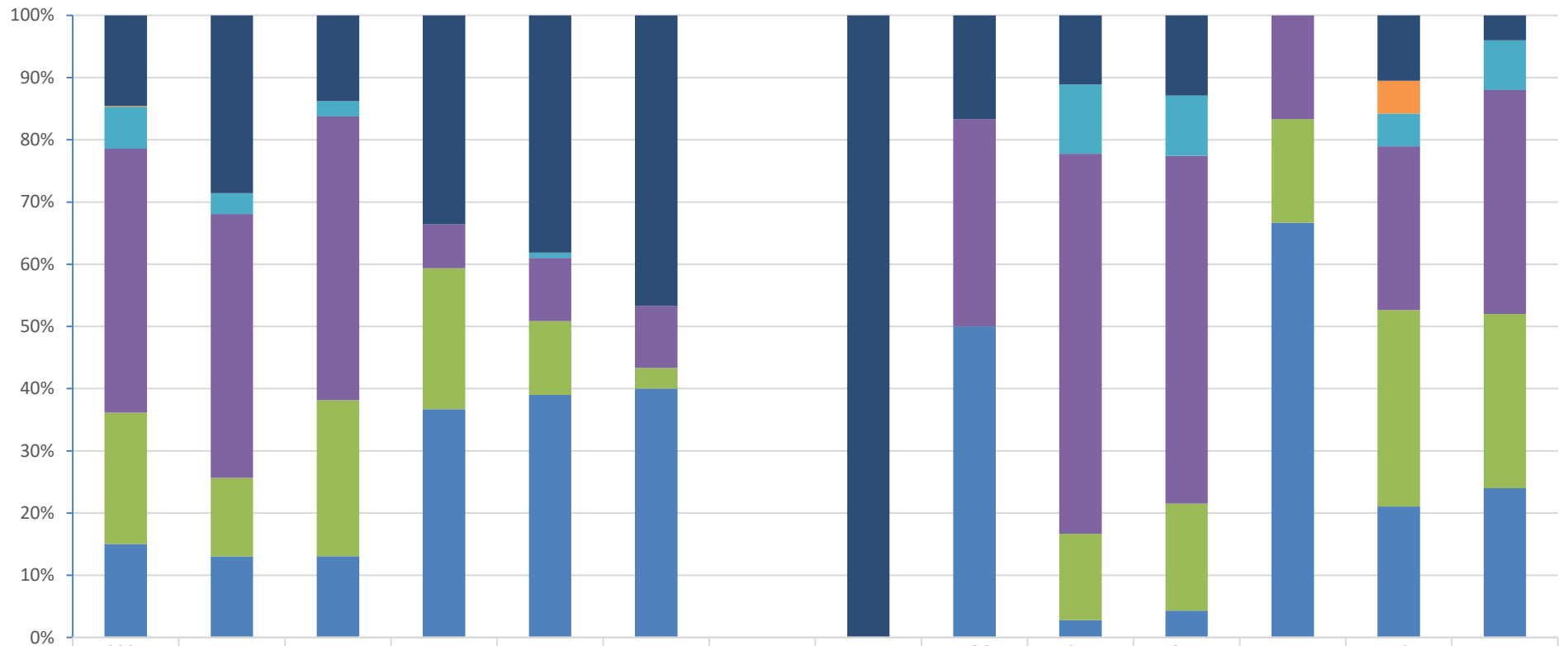


INSTITUTO DO MEIO AMBIENTE
ESTADO DE ALAGOAS

Av. Fernandes Lima, 679
Farol – CEP 57057-450 – Maceió, Alagoas.
Fone: 3315-1738/1778
Fax 3315-1732; www.ima.al.gov.

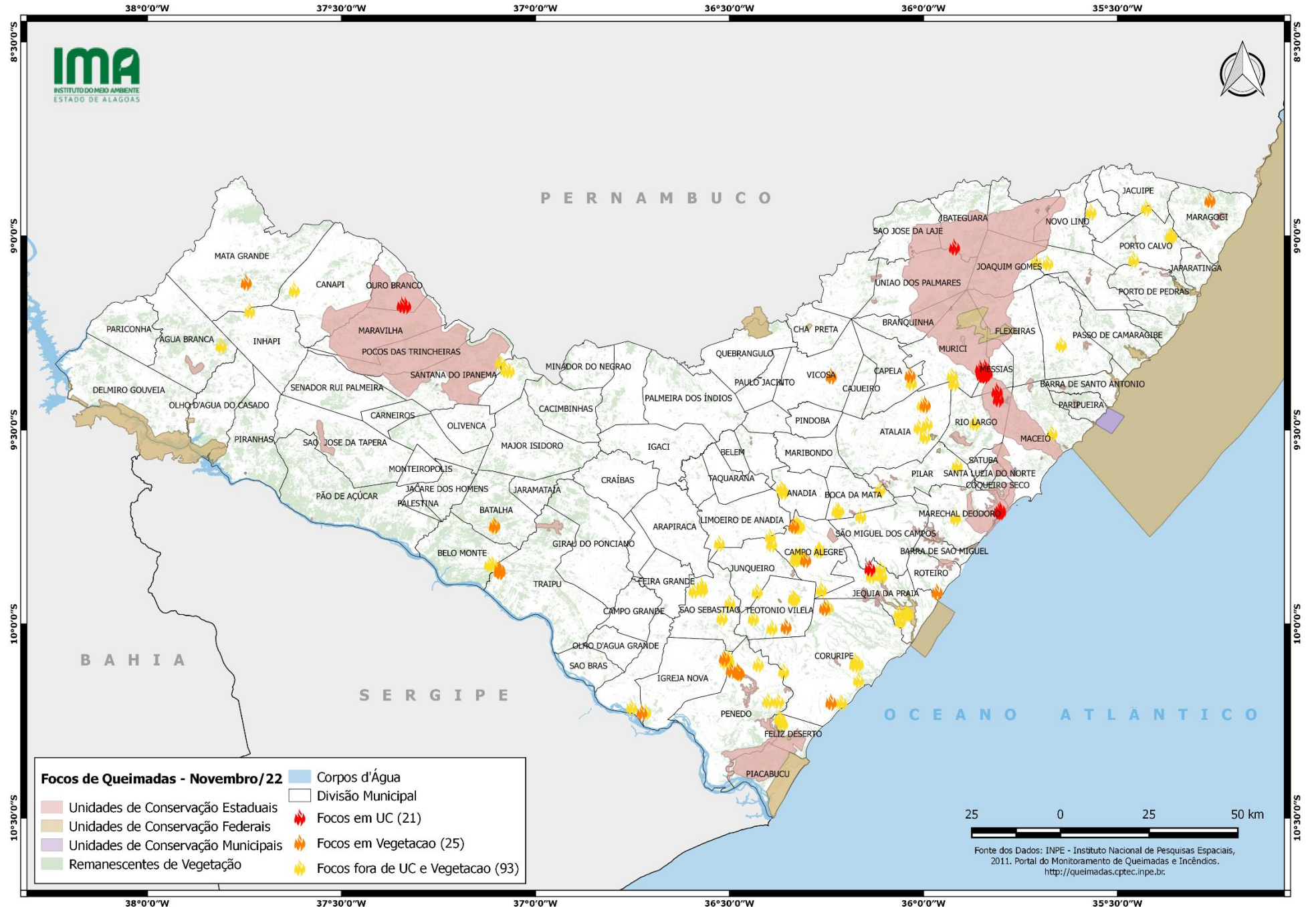
INSTITUTO DO MEIO AMBIENTE DE ALAGOAS
ASSESSORIA AMBIENTAL DE GEOPROCESSAMENTO
RELATÓRIO SEMANAL DE MONITORAMENTO DE FOCOS DE QUEIMADAS

Evolução dos Focos de Queimadas em Remanescentes de Vegetação

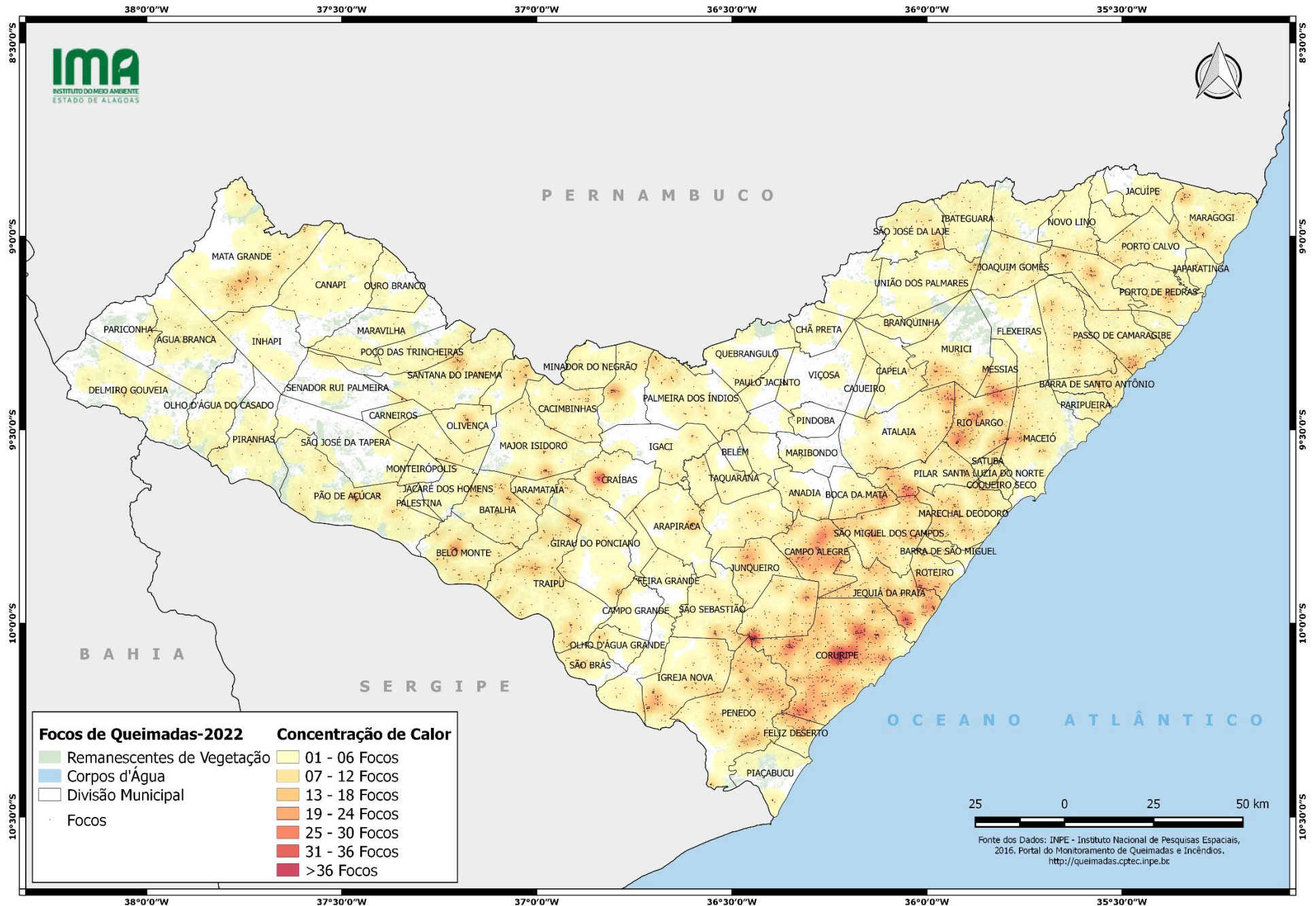


	2021	JAN	FEV	MAR	ABR	MAI	JUN	JUL	AGO	SET	OUT	45	46	47
■ Transição Fitoecológicas	185	68	39	43	45	14	0	1	1	4	12	0	2	1
■ Refúgio Ecológico	2	0	0	0	0	0	0	0	0	0	0	0	1	0
■ Formações Pioneiras	86	8	7	0	1	0	0	0	0	4	9	0	1	2
■ Floresta Ombrófila	540	101	129	9	12	3	0	0	2	22	52	1	5	9
■ Floresta Estacional	269	30	71	29	14	1	0	0	0	5	16	1	6	7
■ Cerrado	0	0	0	0	0	0	0	0	0	0	0	0	0	0
■ Caatinga	191	31	37	47	46	12	0	0	3	1	4	4	4	6

DISTRIBUIÇÃO ESPACIAL DOS FOCOS DE QUEIMADAS – 20 a 26/11/2022



CONCENTRAÇÃO DOS FOCOS DE QUEIMADAS – 01/01/2022 a 26/11/2022





INSTITUTO DO MEIO AMBIENTE
ESTADO DE ALAGOAS

Av. Fernandes Lima, 679
Farol – CEP 57057-450 – Maceió, Alagoas.
Fone: 3315-1738/1778
Fax 3315-1732; www.ima.al.gov.

INSTITUTO DO MEIO AMBIENTE DE ALAGOAS
ASSESSORIA AMBIENTAL DE GEOPROCESSAMENTO
RELATÓRIO SEMANAL DE MONITORAMENTO DE FOCOS DE QUEIMADAS

Página: 11

Relatório:
2022 20-26/11

MUNICÍPIO	QTD FOCOS	DATA (aaaa/mm/dd)	HORA GMT (hms)	LATITUDE	LONGITUDE	PRECIPITAÇÃO (mm)	UNIDADE DE CONSERVAÇÃO	TIPO DE VEGETAÇÃO AFETADA	CÓDIGO DA PROPRIEDADE DE OCORRÊNCIA DO FOCO DE QUEIMADA
Campo Alegre	15	2022/11/26	22:26:00	-9,793800	-36,391700	8,43	-	-	AL-2701407-1530CC44EF4F48B688A0D54DFEE9CB66
		2022/11/20	01:06:01	-9,911600	-36,263400	3,13	-	-	AL-2701407-1F3B581A77ED4F4AB48EB247AAA53D80
		2022/11/21	00:26:01	-9,911600	-36,263400	16,55	-	-	AL-2701407-1F3B581A77ED4F4AB48EB247AAA53D80
		2022/11/21	23:16:01	-9,911600	-36,263400	16,55	-	-	AL-2701407-1F3B581A77ED4F4AB48EB247AAA53D80
		2022/11/24	02:51:00	-9,746530	-36,334620	0,00	-	Floresta Ombrófila	AL-2701407-525C7EFCFFD34ED5AC5701EC51E0FEE9
		2022/11/24	02:51:00	-9,741150	-36,326460	0,00	-	-	AL-2701407-525C7EFCFFD34ED5AC5701EC51E0FEE9
		2022/11/24	02:51:00	-9,747860	-36,327930	0,00	-	-	AL-2701407-525C7EFCFFD34ED5AC5701EC51E0FEE9
		2022/11/24	03:44:00	-9,746750	-36,323010	0,00	-	-	AL-2701407-525C7EFCFFD34ED5AC5701EC51E0FEE9
		2022/11/24	03:44:00	-9,747310	-36,319500	0,00	-	-	AL-2701407-525C7EFCFFD34ED5AC5701EC51E0FEE9
		2022/11/25	00:46:01	-9,833900	-36,304000	0,20	-	Floresta Ombrófila	AL-2701407-E1046F6E029449A980FF69F62C6ED60
		2022/11/25	00:39:00	-9,819560	-36,318280	0,35	-	-	AL-2701407-E1046F6E029449A980FF69F62C6ED60
		2022/11/25	00:39:00	-9,820850	-36,327600	0,42	-	-	AL-2701407-E1046F6E029449A980FF69F62C6ED60
2022/11/25	00:39:00	-9,828610	-36,316990	0,26	-	-	AL-2701407-E1046F6E029449A980FF69F62C6ED60		
2022/11/25	00:39:00	-9,829910	-36,326310	0,32	-	-	AL-2701407-E1046F6E029449A980FF69F62C6ED60		
2022/11/25	00:46:01	-9,833400	-36,331000	0,32	-	-	AL-2701407-E1046F6E029449A980FF69F62C6ED60		
Jequiá da Praia	12	2022/11/24	01:26:01	-9,876000	-36,107700	0,00	-	-	AL-2703759-033ACC50020A4C0D83B5F4D114948D86
		2022/11/24	23:16:02	-9,973100	-36,063400	0,00	-	-	AL-2703759-03D3E45BF2FF44C480A37184DF57E158
		2022/11/24	23:26:02	-9,973100	-36,063400	0,00	-	-	AL-2703759-03D3E45BF2FF44C480A37184DF57E158
		2022/11/26	22:56:01	-9,973100	-36,063400	14,45	-	-	AL-2703759-03D3E45BF2FF44C480A37184DF57E158
		2022/11/24	23:16:02	-9,992400	-36,059900	0,00	-	-	AL-2703759-1FF490AC34BC4E33A4BAAEC1F56A8E7
		2022/11/24	23:26:02	-9,992400	-36,059900	0,00	-	-	AL-2703759-1FF490AC34BC4E33A4BAAEC1F56A8E7
		2022/11/26	22:56:01	-9,992400	-36,059900	13,26	-	-	AL-2703759-1FF490AC34BC4E33A4BAAEC1F56A8E7
		2022/11/24	01:26:01	-9,856200	-36,138200	0,00	RPPN Benedito Coutinho	Floresta Ombrófila	AL-2703759-805CFC090CC44D90B1D684FEF92F1E02
		2022/11/24	01:26:01	-9,875500	-36,134800	0,00	-	-	AL-2703759-805CFC090CC44D90B1D684FEF92F1E02
		2022/11/21	03:46:00	-9,971970	-36,046920	4,60	-	-	AL-2703759-C9BDBA0B86144B389932D2F4968D3304
2022/11/21	03:46:00	-9,972540	-36,043260	4,48	-	-	AL-2703759-C9BDBA0B86144B389932D2F4968D3304		
2022/11/24	01:26:01	-9,856700	-36,111100	0,00	-	-	AL-2708600-85266AFD121B4931B32DDEFED0D0E808		
Coruripe	8	2022/11/25	00:39:00	-10,094290	-36,175740	0,00	-	-	AL-2702306-56070C766D254C639CF4E5DB870F5E86
		2022/11/25	00:39:00	-10,102380	-36,168230	0,00	-	-	AL-2702306-9E67CAF9EB3149019563A32EE0FAEE3F
		2022/11/25	00:16:02	-10,121600	-36,360700	1,01	-	-	AL-2702306-A2F3C6F3F7C04EBABAB0484187877F7D
		2022/11/25	00:39:00	-10,103640	-36,177510	0,00	-	-	AL-2702306-B5FE16F472254420BF95B2F93A888C77
		2022/11/22	23:06:02	-10,144500	-36,167800	0,30	-	-	AL-2702306-E30E7E31703244AF811FEA350BF2DCF6
		2022/11/22	22:28:01	-9,957905	-36,255211	0,23	-	Floresta Ombrófila	-
		2022/11/24	00:26:03	-10,201000	-36,238600	0,00	-	Formações Pioneiras	-
2022/11/26	22:16:02	-10,201000	-36,238600	8,67	-	Formações Pioneiras	-		
Penedo	7	2022/11/24	22:26:03	-10,197900	-36,400800	0,00	-	-	AL-2706703-1552C9FA9C1248C1A66004E3AA9C3AD3
		2022/11/24	22:26:03	-10,198400	-36,373800	0,00	-	-	AL-2706703-4AE1AC843C8B430B8E3C4FB8C65A0CAA
		2022/11/25	21:46:02	-10,119000	-36,495600	5,84	-	Floresta Estacional	AL-2706703-5989B93ACCA84716BB85E36C5A8320FC
		2022/11/22	03:29:00	-10,121620	-36,478840	0,63	-	Floresta Estacional	AL-2706703-94B036AE8F9D45AE8CF4C726A9CDF6E3



INSTITUTO DO MEIO AMBIENTE
ESTADO DE ALAGOAS

Av. Fernandes Lima, 679
Farol – CEP 57057-450 – Maceió, Alagoas.
Fone: 3315-1738/1778
Fax 3315-1732; www.ima.al.gov.

INSTITUTO DO MEIO AMBIENTE DE ALAGOAS
ASSESSORIA AMBIENTAL DE GEOPROCESSAMENTO
RELATÓRIO SEMANAL DE MONITORAMENTO DE FOCOS DE QUEIMADAS

Página: 12

Relatório:
2022 20-26/11

		2022/11/22	03:29:00	-10,126060	-36,475030	0,59	-	Floresta Estacional	AL-2706703-94B036AE8F9D45AE8CF4C726A9CDF6E3
		2022/11/22	03:29:00	-10,125320	-36,479460	0,60	-	-	AL-2706703-94B036AE8F9D45AE8CF4C726A9CDF6E3
		2022/11/20	16:09:00	-10,103350	-36,426040	2,19	-	-	AL-2706703-CD1198FFC54346FBA2878BFF74E80842
Murici	6	2022/11/24	02:51:00	-9,358620	-35,848660	0,00	APA de Murici	-	AL-2705200-2DC0599F12454B998288F67D55902615
		2022/11/23	22:16:12	-9,339609	-35,841290	0,00	APA de Murici	-	AL-2705200-900B3D86934A4DD8A6B7D98864FB4DA4
		2022/11/21	23:15:58	-9,360100	-35,926100	3,78	-	-	AL-2705507-45F028DCEE344F9C89296E9C86B50BFE
		2022/11/23	22:16:12	-9,341377	-35,853409	0,00	APA de Murici	-	AL-2705507-7EEDB137055049579A6A0DA0A3010A84
		2022/11/21	23:15:58	-9,379400	-35,922800	4,26	-	-	AL-2705507-B688319B7C624109BEA24B8EB69D098D
		2022/11/23	22:16:12	-9,351088	-35,851307	0,00	APA de Murici	-	AL-2705507-E8F671D3CF134A2DACF3FB7E77F45A24
Rio Largo	6	2022/11/23	21:15:58	-9,400600	-35,810700	0,00	APA do Pratagy	-	AL-2705200-92DF86E2B334F7B80C511DE48E6D21D
		2022/11/23	21:25:58	-9,400600	-35,810700	0,00	APA do Pratagy	-	AL-2705200-92DF86E2B334F7B80C511DE48E6D21D
		2022/11/23	21:55:58	-9,400600	-35,810700	0,00	APA do Pratagy	-	AL-2705200-92DF86E2B334F7B80C511DE48E6D21D
		2022/11/23	22:05:58	-9,400600	-35,810700	0,00	APA do Pratagy	-	AL-2705200-92DF86E2B334F7B80C511DE48E6D21D
		2022/11/20	16:09:00	-9,481670	-35,867680	0,20	-	-	AL-2707701-81B3EBED309D46D7BDD1DAC1AC4D245E
		2022/11/23	21:55:59	-9,419800	-35,807400	0,00	APA do Pratagy	-	AL-2707701-C65BCC029EE44040A9B4CDBE411E6993
Messias	5	2022/11/23	22:16:12	-9,349319	-35,839184	0,00	APA de Murici	-	AL-2705507-63D2A9D801774802B1C7335D077C7C26
		2022/11/24	02:51:00	-9,359770	-35,842860	0,00	APA de Murici	-	AL-2705507-63D2A9D801774802B1C7335D077C7C26
		2022/11/24	03:44:00	-9,349440	-35,838970	0,00	APA de Murici	-	AL-2705507-63D2A9D801774802B1C7335D077C7C26
		2022/11/24	03:44:00	-9,352760	-35,839500	0,00	APA de Murici	-	AL-2705507-63D2A9D801774802B1C7335D077C7C26
		2022/11/24	03:44:00	-9,353310	-35,836010	0,00	APA de Murici	-	AL-2705507-63D2A9D801774802B1C7335D077C7C26
Traipu	5	2022/11/22	03:29:00	-9,862010	-37,092080	0,00	-	Caatinga	-
		2022/11/22	04:21:00	-9,858570	-37,092920	0,00	-	Caatinga	-
		2022/11/22	04:21:00	-9,863660	-37,093330	0,00	-	Caatinga	-
		2022/11/22	16:07:00	-9,864050	-37,091500	0,00	-	Caatinga	-
		2022/11/23	00:54:00	-9,859620	-37,091930	0,00	-	Caatinga	-
Atalaia	4	2022/11/25	22:05:58	-9,493100	-36,011900	1,55	-	-	AL-2700409-65EB5963C5D1439EA0175FF9749F4979
		2022/11/21	03:46:00	-9,484260	-35,990540	8,84	-	-	AL-2700409-6B6E18D247D648B28F182C7519712BAC
		2022/11/21	22:40:06	-9,434168	-35,995968	9,19	-	Floresta Ombrófila	AL-2700409-9ABF1C8B0C2F4DF4937E03A78520E2E8
		2022/11/21	22:40:06	-9,435349	-36,003265	9,58	-	-	AL-2700409-9ABF1C8B0C2F4DF4937E03A78520E2E8
São Sebastião	4	2022/11/23	21:56:01	-9,945700	-36,499400	0,00	-	-	AL-2708808-34F76D7E236B4ECDBC5B42F740C38D57
		2022/11/24	22:04:04	-9,913459	-36,591743	0,00	-	-	AL-2708808-5058529B840C4819B6BB577DFA5413A9
		2022/11/24	23:36:02	-9,983900	-36,519500	0,00	-	-	AL-2708808-56C026369AB44AF192F4B1CB92435E2E
		2022/11/24	22:04:06	-9,900851	-36,571690	0,00	-	-	AL-2708808-B455DD1DCAFD4347A6418FF2CE0A4CA9
Teotônio Vilela	4	2022/11/23	22:06:02	-9,985400	-36,438700	0,00	-	-	AL-2709152-1AC26D51A01C4E06A97B3ADC6613E2DD
		2022/11/26	21:36:01	-10,006200	-36,354400	14,32	-	Floresta Estacional	AL-2709152-1B0A7F0A856A47C1A6A19B799BDE21F1
		2022/11/25	03:23:00	-9,933250	-36,335530	0,01	-	-	AL-2709152-364064A8C99142ADB9EEF39D43569D4F
		2022/11/25	03:23:00	-9,933850	-36,332050	0,00	-	-	AL-2709152-364064A8C99142ADB9EEF39D43569D4F
Igreja Nova	3	2022/11/22	22:27:58	-10,087473	-36,513126	1,08	-	Floresta Estacional	AL-2703205-2D0D4D19469541FBAC1839A2ECC696F6
		2022/11/23	00:54:00	-10,226110	-36,715780	0,00	-	-	AL-2703205-48B0D4EB2BB145339F86105744F58B8E
		2022/11/22	22:27:58	-10,097199	-36,510952	0,98	-	-	AL-2703205-683E6F801CE04969914457137031BB3B
Marechal Deodoro	3	2022/11/20	04:08:00	-9,709930	-35,806180	3,13	APA da Santa Rita	-	AL-2704708-B7B957807EB44B28BA974E23D6BEF911
		2022/11/20	04:08:00	-9,710540	-35,801810	3,05	APA da Santa Rita	-	-



INSTITUTO DO MEIO AMBIENTE
ESTADO DE ALAGOAS

Av. Fernandes Lima, 679
Farol – CEP 57057-450 – Maceió, Alagoas.
Fone: 3315-1738/1778
Fax 3315-1732; www.ima.al.gov.

INSTITUTO DO MEIO AMBIENTE DE ALAGOAS
ASSESSORIA AMBIENTAL DE GEOPROCESSAMENTO
RELATÓRIO SEMANAL DE MONITORAMENTO DE FOCOS DE QUEIMADAS

Página: 13

Relatório:
2022 20-26/11

		2022/11/20	15:54:00	-9,705410	-35,802280	2,96	APA da Santa Rita	-	-
Porto Calvo	3	2022/11/26	16:30:00	-8,999630	-35,360420	15,98	-	-	AL-2707305-13973D880BCE4341AB369C5434EF8BB1
		2022/11/26	16:30:00	-9,000320	-35,364150	15,95	-	-	AL-2707305-13973D880BCE4341AB369C5434EF8BB1
		2022/11/25	21:45:56	-9,060900	-35,458800	0,00	-	-	AL-2707305-3A07321754A7487CB6C62A674460C8CD
Batalha	2	2022/11/20	15:54:00	-9,745650	-37,105320	3,41	-	Caatinga	AL-2700706-17477449428640ED8D0BE3C44E34688A
		2022/11/20	16:09:00	-9,747530	-37,107450	3,45	-	-	AL-2700706-17477449428640ED8D0BE3C44E34688A
Belo Monte	2	2022/11/21	22:40:03	-9,846095	-37,118603	14,78	-	-	AL-2700904-5D744E48233B460691EC233AB856B60A
		2022/11/21	22:40:03	-9,844913	-37,111145	14,63	-	-	AL-2700904-817F8CFB467C47A59E248632483DE637
Capela	2	2022/11/25	22:05:58	-9,358200	-36,034700	0,45	-	Floresta Ombrófila	AL-2701704-1785E981834B4D0D98BCCD01A38322F0
		2022/11/25	22:05:58	-9,377500	-36,031500	0,77	-	-	AL-2701704-DA7F5B7135F24CB1826DD95B531C79A5
Ouro Branco	2	2022/11/22	12:40:00	-9,179170	-37,334750	0,00	APA Serra da Caiçara	-	AL-2706109-C8E22DE48274B07862EC5944D931E7B
		2022/11/22	12:40:00	-9,177860	-37,343790	0,00	APA Serra da Caiçara	-	-
Porto Real do Colégio	2	2022/11/23	00:54:00	-10,227640	-36,725980	0,00	-	Floresta Estacional	AL-2707503-9EC8A7EDCFB043BF9BB3E9BD597F5D7E
		2022/11/24	16:17:00	-10,214230	-36,752390	0,00	-	-	AL-2707503-BE4EC296FA0C4A9AA676CB4E141890BB
Roteiro	2	2022/11/24	23:36:01	-9,917200	-35,965000	0,00	-	Floresta Ombrófila	AL-2707800-3D27847294D74BB9B68B6CBC19B2B794
		2022/11/25	21:46:01	-9,917200	-35,965000	0,00	-	Floresta Ombrófila	AL-2707800-3D27847294D74BB9B68B6CBC19B2B794
Água Branca	1	2022/11/24	12:25:00	-9,282810	-37,810400	0,00	-	-	AL-2700102-693FE67017DB40D198B22D8393667CC1
Anadia	1	2022/11/26	16:30:00	-9,649140	-36,366720	5,31	-	-	AL-2700201-87D5633158D94542AD927958D7CCD660
Boca da Mata	1	2022/11/26	15:39:00	-9,707430	-36,218540	5,58	-	-	AL-2701407-98EFF0310AAB468E86DB2DD843629AF7
Dois Riachos	1	2022/11/22	12:40:00	-9,345130	-37,076920	0,00	-	-	AL-2702504-DB4DADE573FD45A5935FD1EE92AB5D86
Feliz Deserto	1	2022/11/25	22:06:03	-10,256400	-36,363300	3,52	-	-	AL-2702702-5CA074A651714DA7A30C782587B45FA1
Ibateguara	1	2022/11/21	16:24:00	-9,028650	-35,920460	0,94	APA de Murici	-	AL-2709301-COF62AF509B24E3499ECC331BED07714
Jacuípe	1	2022/11/21	21:55:56	-8,927100	-35,426200	0,00	-	-	AL-2703502-8BEE2CB2FED9441B99FFC8830F1DC395
Joaquim Gomes	1	2022/11/20	15:54:00	-9,066930	-35,710480	0,00	-	-	AL-2703809-0C26D84423394482B794CA2E09F92B2D
Junqueiro	1	2022/11/24	15:28:00	-9,916400	-36,428790	0,00	-	-	AL-2704005-5511C60F4954465C9B09D029C5BF5AE9
Maceió	1	2022/11/25	16:00:00	-9,507670	-35,669150	0,00	-	-	AL-2704302-71D7707D6E2E409F9BD2A02E0B489095
Maragogi	1	2022/11/21	16:24:00	-8,907190	-35,262040	0,00	-	Floresta Ombrófila	AL-2704500-0ADD1EF32F974E84BF68AC69A8D6AFE9
Mata Grande	1	2022/11/24	16:20:00	-9,119660	-37,745550	0,00	-	Transição Fitoecológica	AL-2705002-89B3ACADCD40A40ABA9471D3E9D68E9D
Pilar	1	2022/11/25	21:35:59	-9,591000	-35,913800	0,10	-	-	AL-2707701-32A3B84B8E4644E995F14248B262CF6D
Santana do Ipanema	1	2022/11/26	15:39:00	-9,325570	-37,090370	19,20	-	-	AL-2702504-D6BDE8D9F28E43B9B950F831BC00CFFC
São Luís do Quitunde	1	2022/11/24	16:17:00	-9,279640	-35,645570	0,00	-	-	AL-2708501-F53F4F5DD9AF410AB1F30525F1E58F45
Viçosa	1	2022/11/25	16:00:00	-9,361060	-36,237850	0,37	-	Floresta Estacional	-