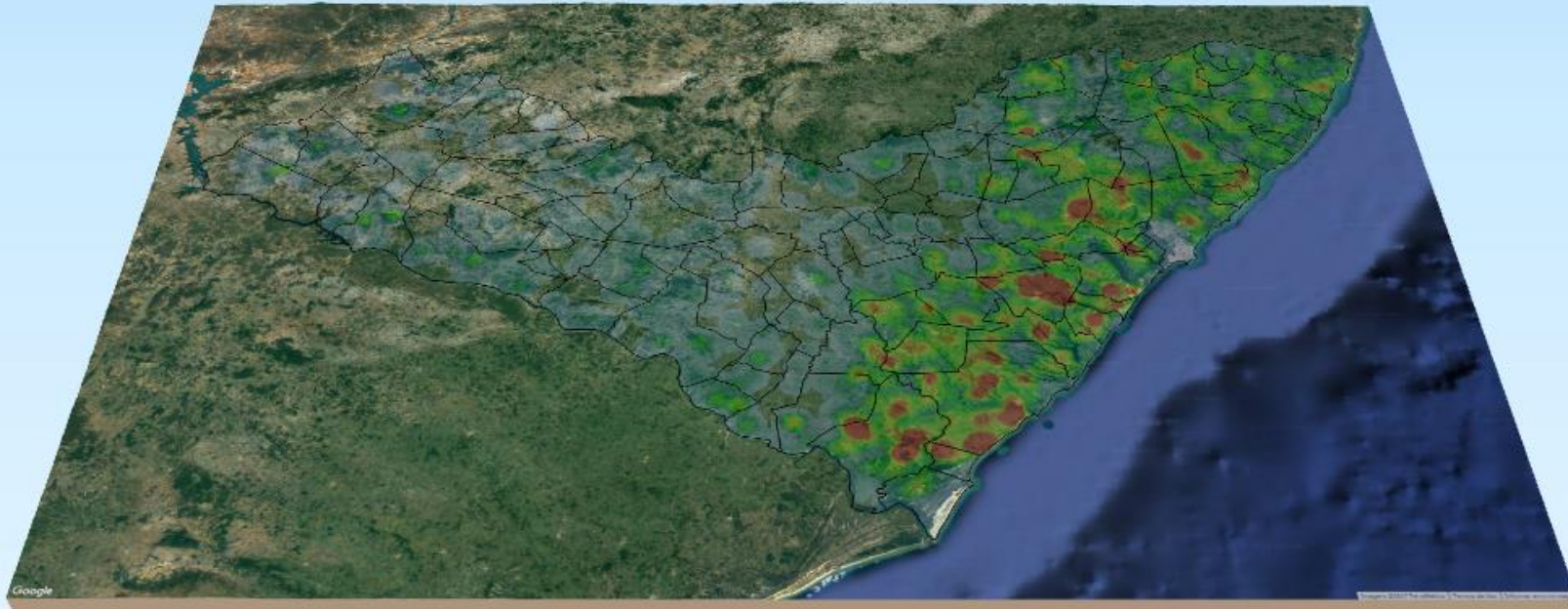


RELATÓRIO DE MONITORAMENTO DE FOCOS DE QUEIMADAS

27 de Novembro a 03 de Dezembro de 2022



MONITORAMENTO DE FOCOS DE QUEIMADAS NO ESTADO DE ALAGOAS
RELATÓRIO TÉCNICO

PAULO SURUAGY DO AMARAL DANTAS

Governador do Estado de Alagoas

GINO CÉSAR MENESES PAIVA

Secretário de Estado do Meio Ambiente e dos Recursos Hídricos

GUSTAVO RESSURREIÇÃO LOPES

Diretor-Presidente do Instituto do Meio Ambiente de Alagoas

IVENS BARBOZA LEÃO

Assessor Executivo de Gestão do
Instituto do Meio Ambiente de Alagoas

EPITÁCIO CORREIA DE FARIAS JÚNIOR

Gerente de Fauna, Flora e Unidades de Conservação do
Instituto do Meio Ambiente de Alagoas

DANIEL NIVALDO DA CONCEIÇÃO

Assessor Ambiental de Geoprocessamento do
Instituto do Meio Ambiente de Alagoas

RESUMO DAS OCORRÊNCIAS DOS FOCOS DE QUEIMADAS
27/11 a 03/12/2022

QUANTIDADE TOTAL DE FOCOS NO ESTADO: 31

QUANTIDADE DE FOCOS MONITORADOS¹: 27

QUANTIDADE DE FOCOS QUE AFETARAM UNIDADES DE CONSERVAÇÃO: 3

Área de Proteção Ambiental de Murici: 3

QUANTIDADE DE FOCOS QUE AFETARAM VEGETAÇÃO: 2

Floresta Ombrófila: 2

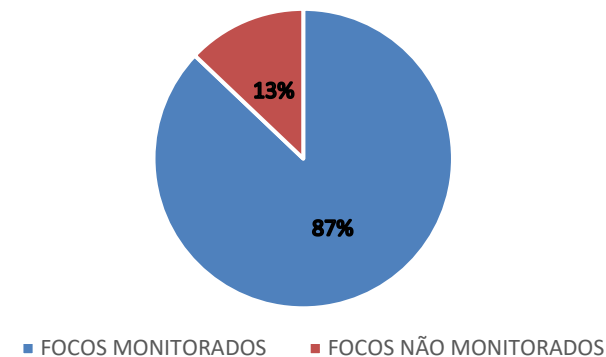
RANKING DOS MUNICÍPIOS COM MAIOR QUANTIDADE DE REGISTROS DE FOCOS:

- 1-Coruripe: 6
- 2-Matriz de Camaragibe: 5
- 3-Igreja Nova: 3
- 4-Porto Calvo: 3
- 5-São José da Laje: 3

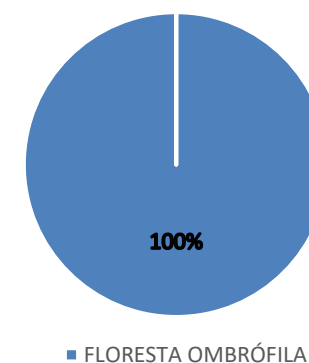
RANKING DOS MUNICÍPIOS COM MENOR QUANTIDADE DE REGISTROS DE FOCOS:

- 1-Jequiá da Praia: 1
- 2-Maragogi: 1
- 3-Marechal Deodoro: 1
- 4-Penedo: 1
- 5-São Luís do Quitunde: 1

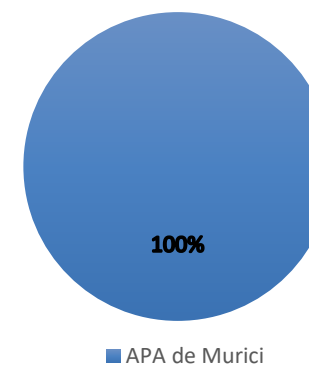
FOCOS MONITORADOS E NÃO MONITORADOS



FOCOS POR TIPO DE VEGETAÇÃO AFETADA



FOCOS POR UC'S AFETADAS



¹Focos monitorados correspondem àqueles que afetaram remanescentes de vegetação ou unidades de conservação, além das ocorrências identificadas nas propriedades rurais, segundo dados do Cadastro Ambiental Rural.

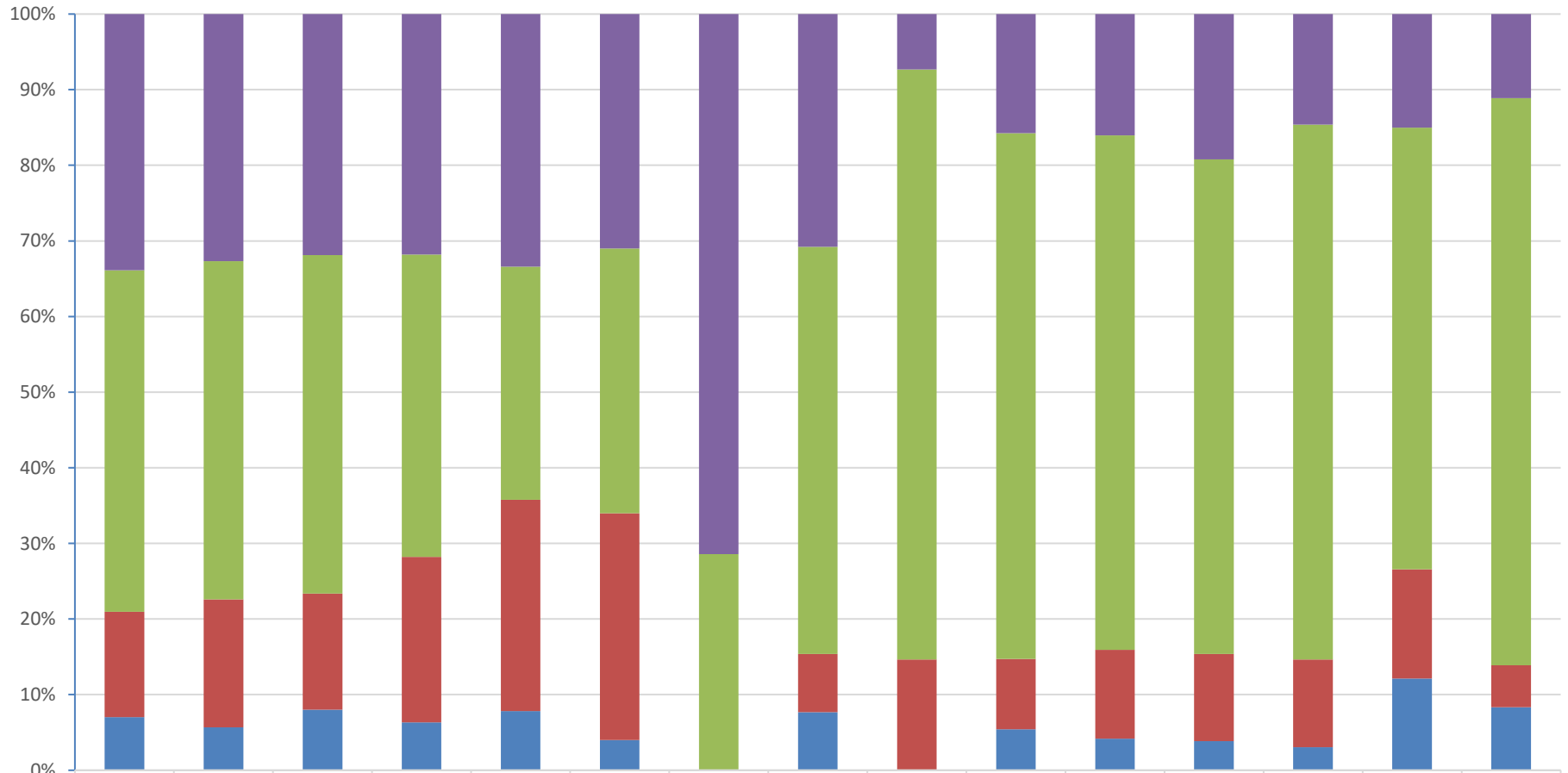


**INSTITUTO DO MEIO AMBIENTE
ESTADO DE ALAGOAS**

Av. Fernandes Lima, 679
Farol – CEP 57057-450 – Maceió, Alagoas.
Fone: 3315-1738/1778
Fax 3315-1732; www.ima.al.gov.

**INSTITUTO DO MEIO AMBIENTE DE ALAGOAS
ASSESSORIA AMBIENTAL DE GEOPROCESSAMENTO
RELATÓRIO SEMANAL DE MONITORAMENTO DE FOCOS DE QUEIMADAS**

Evolução dos Focos de Queimadas



	2021	JAN	FEV	MAR	ABR	MAI	JUN	JUL	AGO	SET	OUT	45	46	47	48
■ Focos Não Monitorados	3098	460	586	186	141	31	5	4	3	61	127	10	24	26	4
■ Propriedades CAR	4130	629	823	234	130	35	2	7	32	269	538	34	116	101	27
■ Em Remanescentes de Vegetação	1273	238	283	128	118	30	0	1	6	36	93	6	19	25	2
■ Em Unidades de Conservação	642	80	147	37	33	4	0	1	0	21	33	2	5	21	3

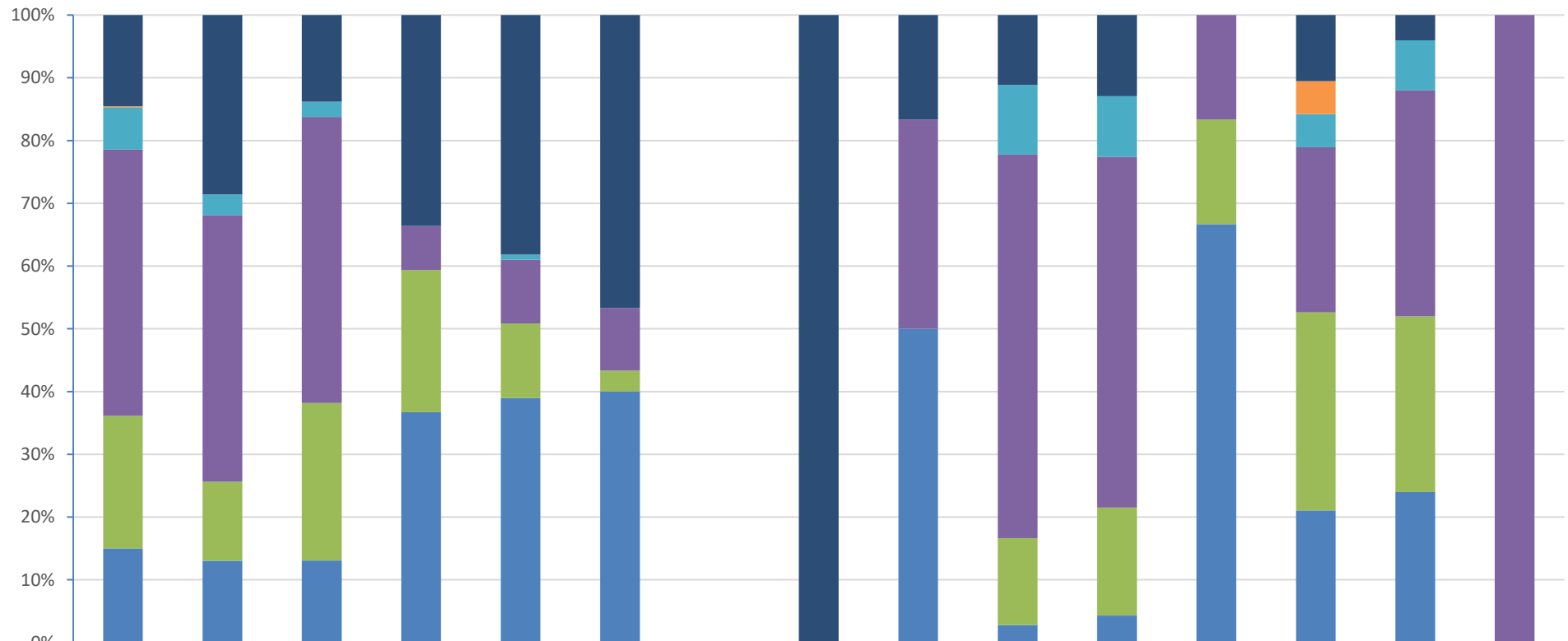


INSTITUTO DO MEIO AMBIENTE
ESTADO DE ALAGOAS

Av. Fernandes Lima, 679
Farol – CEP 57057-450 – Maceió, Alagoas.
Fone: 3315-1738/1778
Fax 3315-1732; www.ima.al.gov.

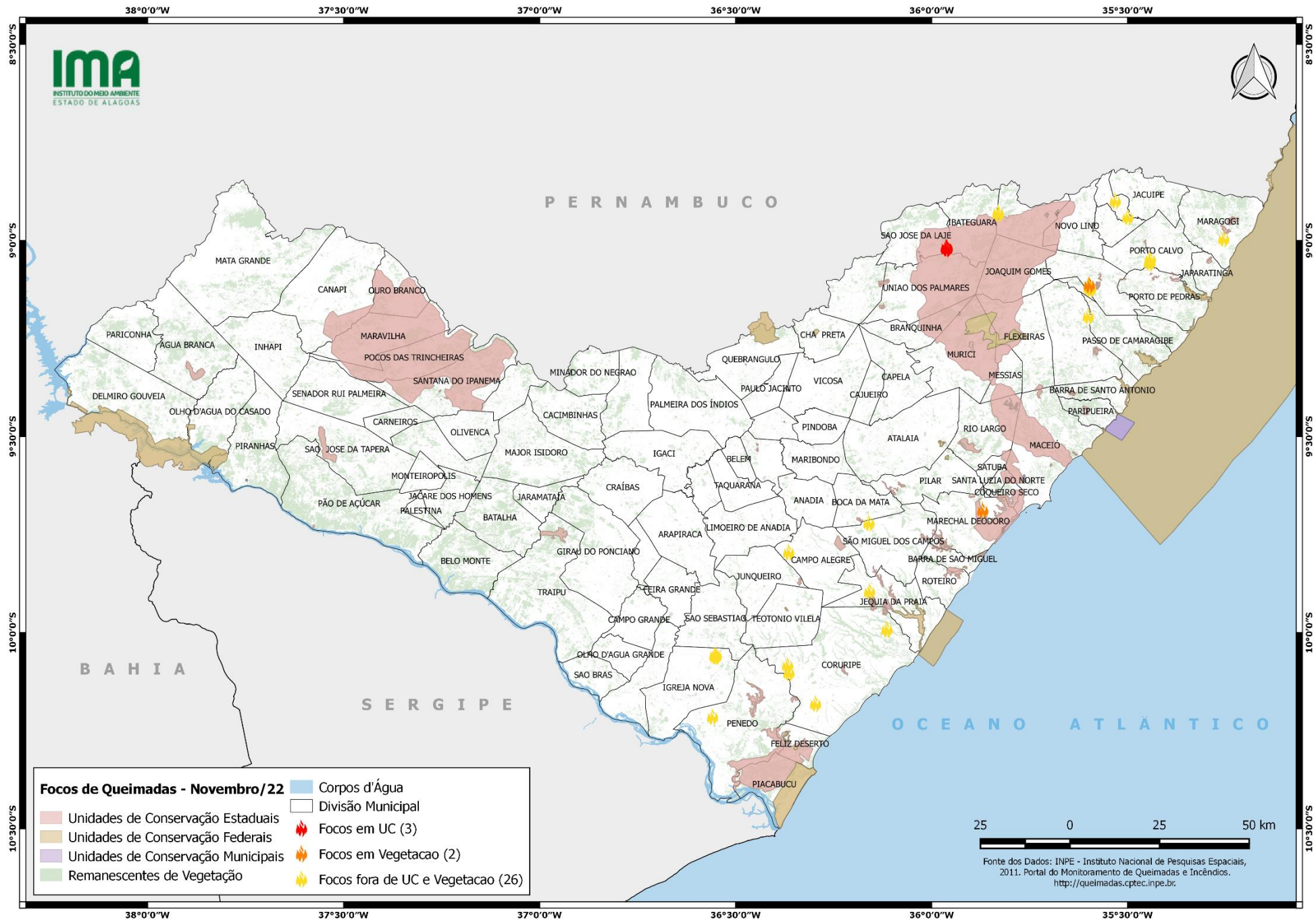
INSTITUTO DO MEIO AMBIENTE DE ALAGOAS
ASSESSORIA AMBIENTAL DE GEOPROCESSAMENTO
RELATÓRIO SEMANAL DE MONITORAMENTO DE FOCOS DE QUEIMADAS

Evolução dos Focos de Queimadas em Remanescentes de Vegetação

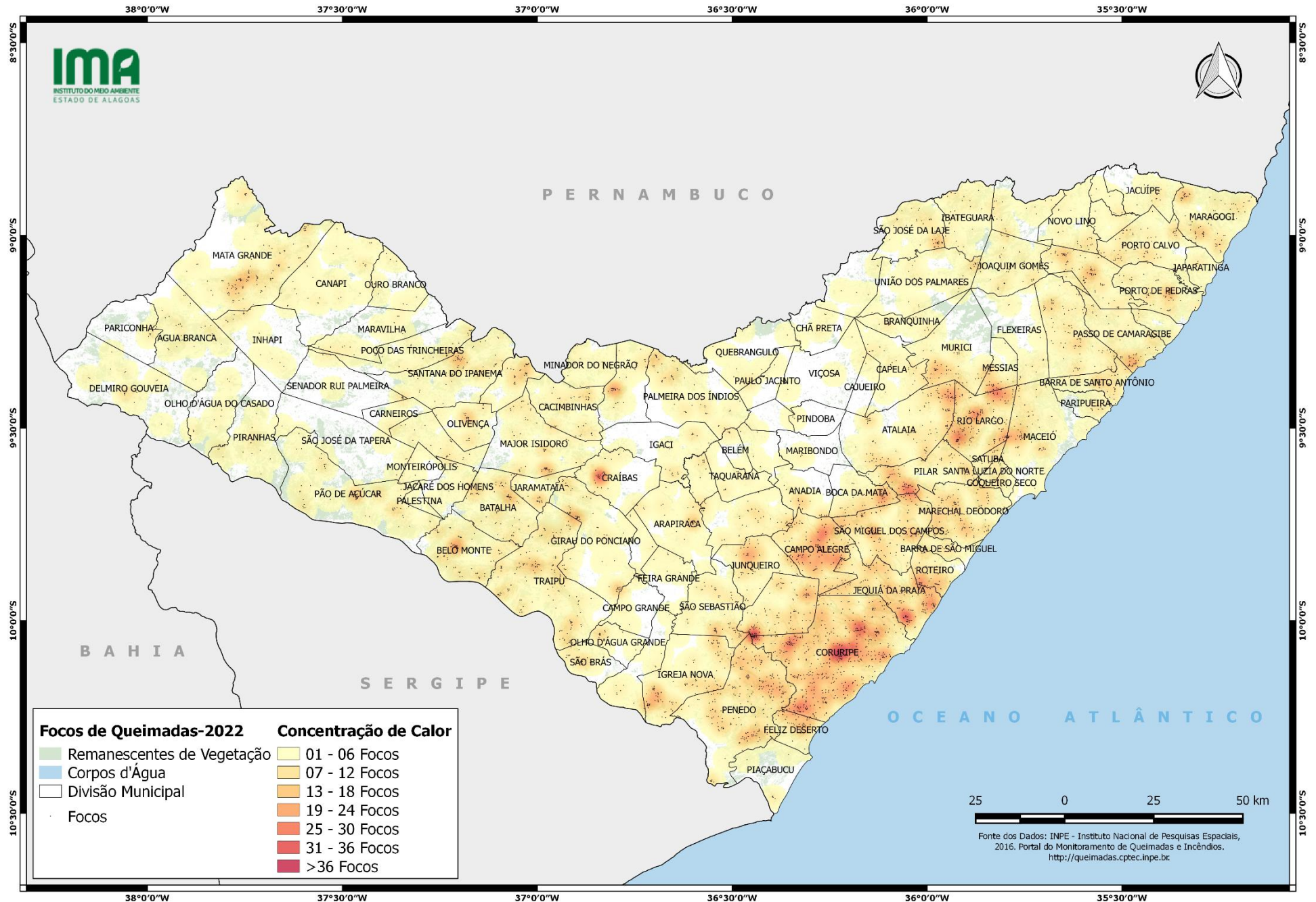


	2021	JAN	FEV	MAR	ABR	MAI	JUN	JUL	AGO	SET	OUT	45	46	47	48
■ Transição Fitoecológicas	185	68	39	43	45	14	0	1	1	4	12	0	2	1	0
■ Refúgio Ecológico	2	0	0	0	0	0	0	0	0	0	0	0	1	0	0
■ Formações Pioneiras	86	8	7	0	1	0	0	0	0	4	9	0	1	2	0
■ Floresta Ombrófila	540	101	129	9	12	3	0	0	2	22	52	1	5	9	2
■ Floresta Estacional	269	30	71	29	14	1	0	0	0	5	16	1	6	7	0
■ Cerrado	0	0	0	0	0	0	0	0	0	0	0	0	0	0	0
■ Caatinga	191	31	37	47	46	12	0	0	3	1	4	4	4	6	0

DISTRIBUIÇÃO ESPACIAL DOS FOCOS DE QUEIMADAS – 27/11 a 03/12/2022



CONCENTRAÇÃO DOS FOCOS DE QUEIMADAS – 01/01/2022 a 03/12/2022





INSTITUTO DO MEIO AMBIENTE
ESTADO DE ALAGOAS

Av. Fernandes Lima, 679
Farol – CEP 57057-450 – Maceió, Alagoas.
Fone: 3315-1738/1778
Fax 3315-1732; www.ima.al.gov.

INSTITUTO DO MEIO AMBIENTE DE ALAGOAS
ASSESSORIA AMBIENTAL DE GEOPROCESSAMENTO
RELATÓRIO SEMANAL DE MONITORAMENTO DE FOCOS DE QUEIMADAS

Página: 11

Relatório:
2022 27/11-03/12

MUNICÍPIO	QTD FOCOS	DATA (aaaa/mm/dd)	HORA GMT (hms)	LATITUDE	LONGITUDE	PRECIPITAÇÃO (mm)	UNIDADE DE CONSERVAÇÃO	TIPO DE VEGETAÇÃO AFETADA	CÓDIGO DA PROPRIEDADE DE OCORRÊNCIA DO FOCO DE QUEIMADA
Coruripe	6	2022/12/01	23:16:02	-10,180600	-36,296200	5,85	-	-	AL-2702306-1E7D82C567BD40ABA40D5CE8B7AA8720
		2022/12/01	21:26:01	-9,991400	-36,114200	6,56	-	-	AL-2702306-41E8A9BFAA254C7F96B95E2867AD7E34
		2022/12/01	21:36:01	-9,991400	-36,114200	6,56	-	-	AL-2702306-41E8A9BFAA254C7F96B95E2867AD7E34
		2022/12/03	00:46:01	-9,991400	-36,114200	0,40	-	-	AL-2702306-41E8A9BFAA254C7F96B95E2867AD7E34
		2022/12/02	23:16:02	-10,102300	-36,364200	4,47	-	-	AL-2702306-498EA3A3A26A422E866595DDC702D8A9
		2022/12/02	23:16:02	-10,082900	-36,367600	4,79	-	-	AL-2702306-838227EDDE2145A2A5613BD04FEB5819
Matriz de Camaragibe	5	2022/11/27	15:22:00	-9,117210	-35,599450	0,00	-	-	AL-2705101-2510E680DA124564BA81BD117DAA7DF9
		2022/11/27	15:22:00	-9,118030	-35,597240	0,00	-	-	AL-2705101-2510E680DA124564BA81BD117DAA7DF9
		2022/11/27	16:11:00	-9,122220	-35,594800	0,00	-	-	AL-2705101-2510E680DA124564BA81BD117DAA7DF9
		2022/11/27	16:13:00	-9,123610	-35,596160	0,00	-	-	AL-2705101-2510E680DA124564BA81BD117DAA7DF9
		2022/11/27	15:22:00	-9,113060	-35,597790	0,00	-	Floresta Ombrófila	AL-2705101-CAE033C76BB94C94BD44F9CA04688825
Igreja Nova	3	2022/12/03	03:23:00	-10,057600	-36,553300	1,34	-	-	AL-2703205-45B1C02DEB7846ACA8888C1DDCBFBA00
		2022/12/03	03:23:00	-10,058250	-36,549520	1,38	-	-	AL-2703205-45B1C02DEB7846ACA8888C1DDCBFBA00
		2022/12/03	04:14:00	-10,060590	-36,551180	1,33	-	-	AL-2703205-45B1C02DEB7846ACA8888C1DDCBFBA00
Porto Calvo	3	2022/11/27	16:13:00	-9,046790	-35,442440	0,00	-	-	AL-2707305-1220734A4C2F4A18B4D06A0BAF0547F0
		2022/11/27	16:11:00	-9,055950	-35,443420	0,00	-	-	AL-2707305-3A07321754A7487CB6C62A674460C8CD
		2022/11/27	16:13:00	-9,054890	-35,444990	0,00	-	-	AL-2707305-3A07321754A7487CB6C62A674460C8CD
São José da Laje	3	2022/11/27	16:11:00	-9,018930	-35,960270	0,00	APA de Murici	-	AL-2708303-15879DFD6CD842BB90C7BB7CECB495D7
		2022/11/27	16:13:00	-9,020490	-35,961880	0,00	APA de Murici	-	AL-2708303-15879DFD6CD842BB90C7BB7CECB495D7
		2022/11/27	16:11:00	-9,017850	-35,963100	0,00	APA de Murici	-	AL-2708303-49C2203134274D84A180D69A4DA9ADDB
Campestre	2	2022/11/27	19:14:31	-8,940000	-35,500000	0,00	-	-	AL-2701357-C83E3651A39942D6805CE2B61518B798
		2022/11/27	16:11:00	-8,898650	-35,531770	0,00	-	-	AL-2703502-A3531DD910DD44C6A051437B37C1F677
Jequiá da Praia	1	2022/12/02	22:16:01	-9,894300	-36,158500	7,90	-	-	AL-2703759-805CFC090CC44D90B1D684FEF92F1E02
Maragogi	1	2022/11/28	15:52:00	-8,995400	-35,255110	0,00	-	-	AL-2704500-09AE9D3796F14A788405D856D061086A
Marechal Deodoro	1	2022/12/01	22:16:00	-9,687900	-35,869800	2,43	-	Floresta Ombrófila	AL-2704708-AE1AB6765BC04BDB94D5A3DE64D43216
Penedo	1	2022/12/03	00:16:03	-10,214100	-36,559000	0,30	-	-	AL-2706703-1941B6E7E1A34B12858E85A6FFFE1C84
Sã Luís do Quitunde	1	2022/12/02	21:25:57	-9,192900	-35,600700	0,20	-	-	AL-2706505-6D058BCE64064668BA07F1DDB3F8E6FA